






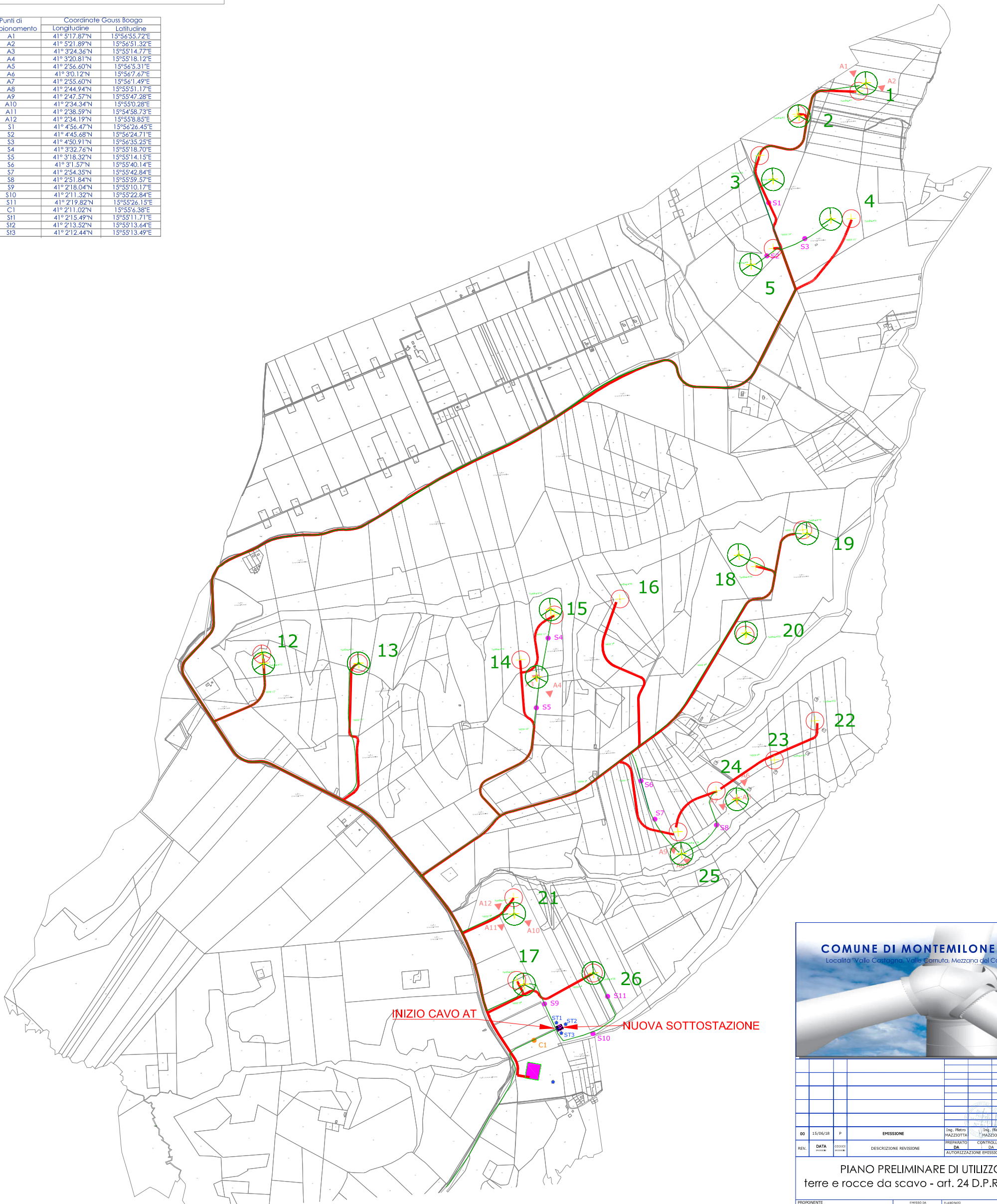


**LEGENDA**

-  Tracciato di Progetto
-  Tracciato di Variante
-  Aerogeneratore
-  Punti di prelievo integrativi strade da realizzare/odeguare
-  Punti di prelievo integrativi Aerogeneratori
-  Punti di prelievo integrativi superficie nuova sottostazione
-  Punti di prelievo integrativi cavidotto AT

Punti di complanamento	Coordinate Gauss Boaga	
	Longitudine	Latitudine
A1	41° 517.87'N	15° 56' 55.72"E
A2	41° 521.89'N	15° 56' 51.32"E
A3	41° 3' 24.36'N	15° 55' 14.77"E
A4	41° 3' 20.81'N	15° 55' 18.12"E
A5	41° 2' 56.60'N	15° 56' 5.31"E
A6	41° 3' 0.12'N	15° 56' 7.67"E
A7	41° 2' 55.60'N	15° 56' 1.49"E
A8	41° 2' 44.94'N	15° 55' 51.17"E
A9	41° 2' 47.57'N	15° 55' 47.28"E
A10	41° 2' 34.34'N	15° 55' 0.28"E
A11	41° 2' 38.59'N	15° 54' 58.73"E
A12	41° 2' 34.19'N	15° 55' 8.85"E
S1	41° 4' 56.47'N	15° 56' 26.45"E
S2	41° 4' 45.68'N	15° 56' 24.71"E
S3	41° 4' 50.91'N	15° 56' 35.25"E
S4	41° 3' 32.76'N	15° 55' 18.70"E
S5	41° 3' 18.32'N	15° 55' 14.15"E
S6	41° 3' 1.57'N	15° 55' 40.14"E
S7	41° 2' 54.35'N	15° 55' 42.84"E
S8	41° 2' 51.84'N	15° 55' 59.57"E
S9	41° 2' 18.04'N	15° 55' 10.17"E
S10	41° 2' 11.32'N	15° 55' 22.84"E
S11	41° 2' 19.82'N	15° 55' 26.15"E
C1	41° 2' 11.02'N	15° 55' 6.38"E
S11	41° 2' 15.49'N	15° 55' 11.71"E
S12	41° 2' 13.52'N	15° 55' 13.64"E
S13	41° 2' 12.44'N	15° 55' 13.49"E



COMUNE DI MONTEMILONE (PZ)				Località "Valle Costagna, Valle Cornuta, Mezzana del Cantone"		
00	15/06/18	P	EMISSIONE	Ing. Pietro HAZZIOTTA	Ing. Pietro HAZZIOTTA	Ing. Pietro HAZZIOTTA
REV.	DATA	CAVITÀ	DESCRIZIONE REVISIONE	PREPARATO DA	CONTROLLATO DA	APPROVATO DA
				AUTORIZZAZIONE EMISSIONE		
<b>PIANO PRELIMINARE DI UTILIZZO</b>						
terre e rocce da scavo - art. 24 D.P.R. 120/17						
PROFONDATE	MILONIA SRL		ELABORATO DA	PLANIMETRIA UBICAZIONE PUNTI DI INTERSSE VARIANTE (Art. 2 D.P.R. 120/2017)		
CONFERMA	TM.E. S.p.A.		CONFERMA	98102	SCALA	-
DOCUMENTO N°	1		FOGLIO	1		DI 1
INFORMAZIONI RISERVATE, DA NON UTILIZZARE PER SCOPPI DIVERSI DA QUELLI PER CUI SONO STATE FORNITE						
STAMPARE A COLORI						