


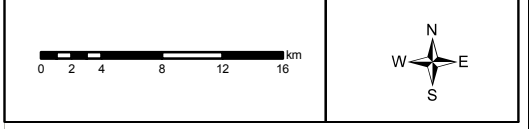


Legenda

-  Piattaforma Calipso
-  Concessione di coltivazione
- Confini Zona Economica Esclusiva EEZ**
-  Confini acque internazionali



TAV01b	rev 00	data	disegnato	MBE	scala
progetto	57796066IT	Luglio 2018	controllato	VNA	1:500.000
			approvato	PPU	formato A3
committente Eni S.p.A. Distretto Centro-Settentrionale					

progetto
 Studio di Impatto Ambientale ai sensi del D.Lgs. 152/06 e s.m.i. - Pozzo Offshore "Calipso 5 DIR"

titolo
 Ubicazione Pozzo Offshore "Calipso 5 DIR" su Carta Nautica, Foglio 923 (IIM)

Source: Esri, DigitalGlobe, GeoEye, Earthstar Geographics, CNES/Airbus DS, USDA, USGS, AeroGRID, IGN, and the GIS User Community