




Esri, HERE, DeLorme, MapmyIndia, © OpenStreetMap contributors; Esri, HERE, DeLorme, MapmyIndia, © OpenStreetMap contributors, and the GIS user community; Source: Esri, DigitalGlobe, GeoEye, Earthstar Geographics, CNES/Airbus DS, USDA, USGS, AeroGRID, IGN, and the GIS User Community



Legenda






-  Piattaforma Calipso
-  Concessione di coltivazione

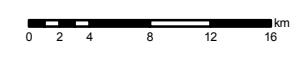
Confini Zona Economica Esclusiva EEZ

-  Confini acque internazionali

Batimetria

Quota s.l.m.

-  -5
-  -10
-  -20
-  -30
-  -50



TAV02	rev 00	data	disegnato	MBE	scala
progetto	57796066IT	Luglio 2018	controllato	VNA	1:500.000
			approvato	PPU	formato A3

committente
Eni S.p.A.
 Distretto Centro-Settentrionale



progetto
 Studio di Impatto Ambientale ai sensi del D.Lgs. 152/06 e s.m.i. - Pozzo Offshore "Calipso 5 DIR"

titolo
 Carta Batimetrica

Amec Foster Wheeler E & I GmbH
 Via Sebastiano Caboto, 7
 20094 Corsico (MI) Italia

