

AUTOSTRADA (A11): FIRENZE - PISA NORD

TRATTO: FIRENZE - PISTOIA

AMPLIAMENTO ALLA TERZA CORSIA

PROGETTO ESECUTIVO

VIABILITA' INTERFERITA

Via del Casello
Rotatoria

Sezioni trasversali

IL PROGETTISTA SPECIALISTICO

Ing. Gianluca Salvatore Spinazzola
Ord. Ingg. Milano n.A26796

Responsabile Strade e Arredi Stradali

IL RESPONSABILE INTEGRAZIONE
PRESTAZIONI SPECIALISTICHE

Ing. Andrea Federico Ceppi
Ord. Ingg. Milano n.A26059

IL DIRETTORE TECNICO

Ing. Orlando Mazza
Ord. Ingg. Pavia n.1496

DIVISIONE PROGETTAZIONE E D.L.

CODICE IDENTIFICATIVO

RIFERIMENTO PROGETTO			RIFERIMENTO DIRETTORIO				RIFERIMENTO ELABORATO				ORDINATORE
Codice Commessa	Lotto, Sub-Prog. Cod. Appalto	Fase	Capitolo	Paragrafo	W B S	Parte d'opera	Tip.	Disciplina	Progressivo	Rev.	-
111117	LL00	PE	IN	I36	RP36R	00000	D	STD	2079	0	SCALA 1:200



PROJECT MANAGER:

Ing. Paolo Simonetta
Ord. Ingg. Varese n.2239

REDATTO:

SUPPORTO SPECIALISTICO:

VERIFICATO:

REVISIONE

n.	data
0	Maggio 2018

VISTO DEL COMMITTENTE



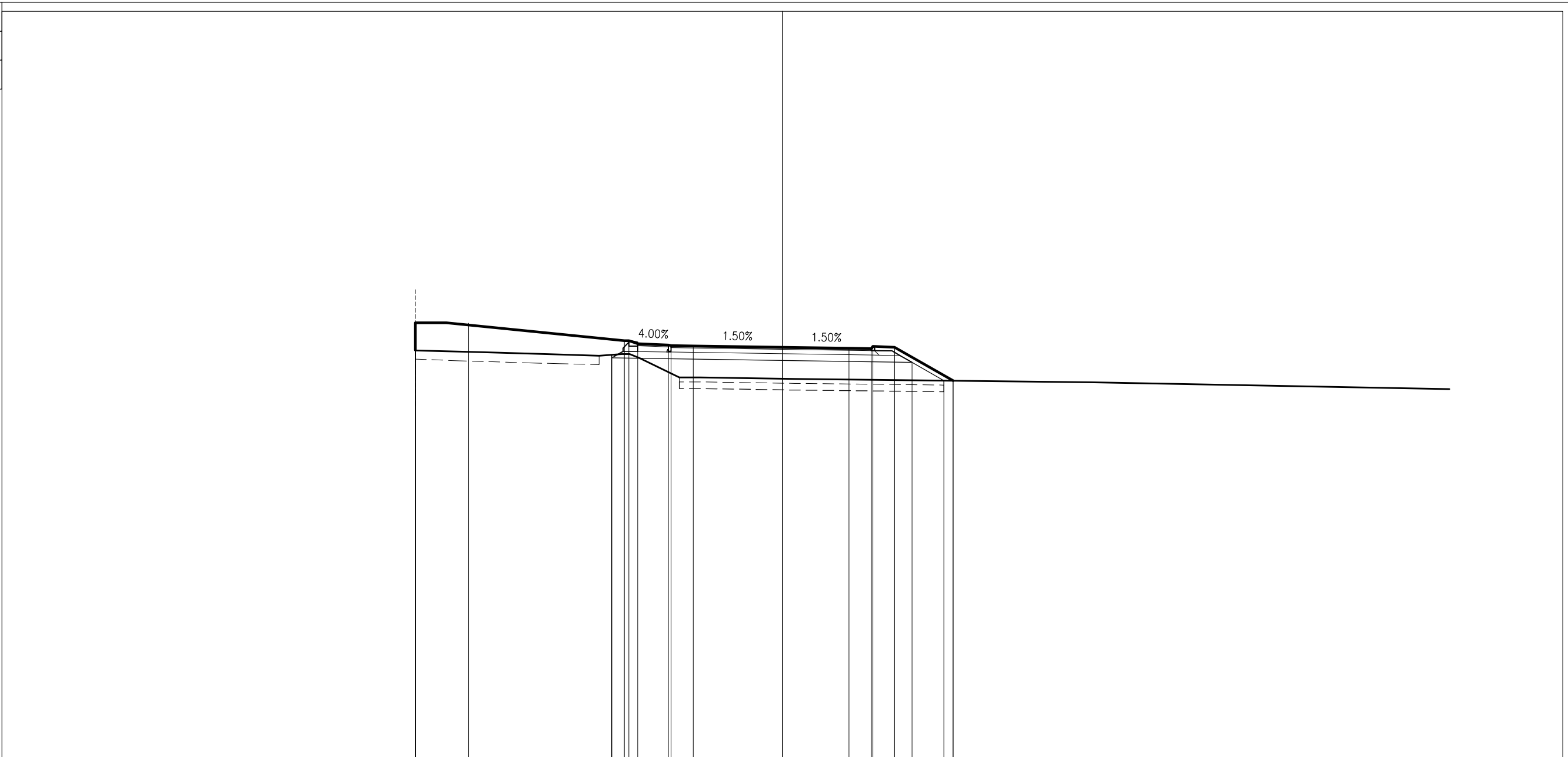
IL RESPONSABILE UNICO DEL PROCEDIMENTO
Ing. Giovanni Scottò Lavina

VISTO DEL CONCEDENTE



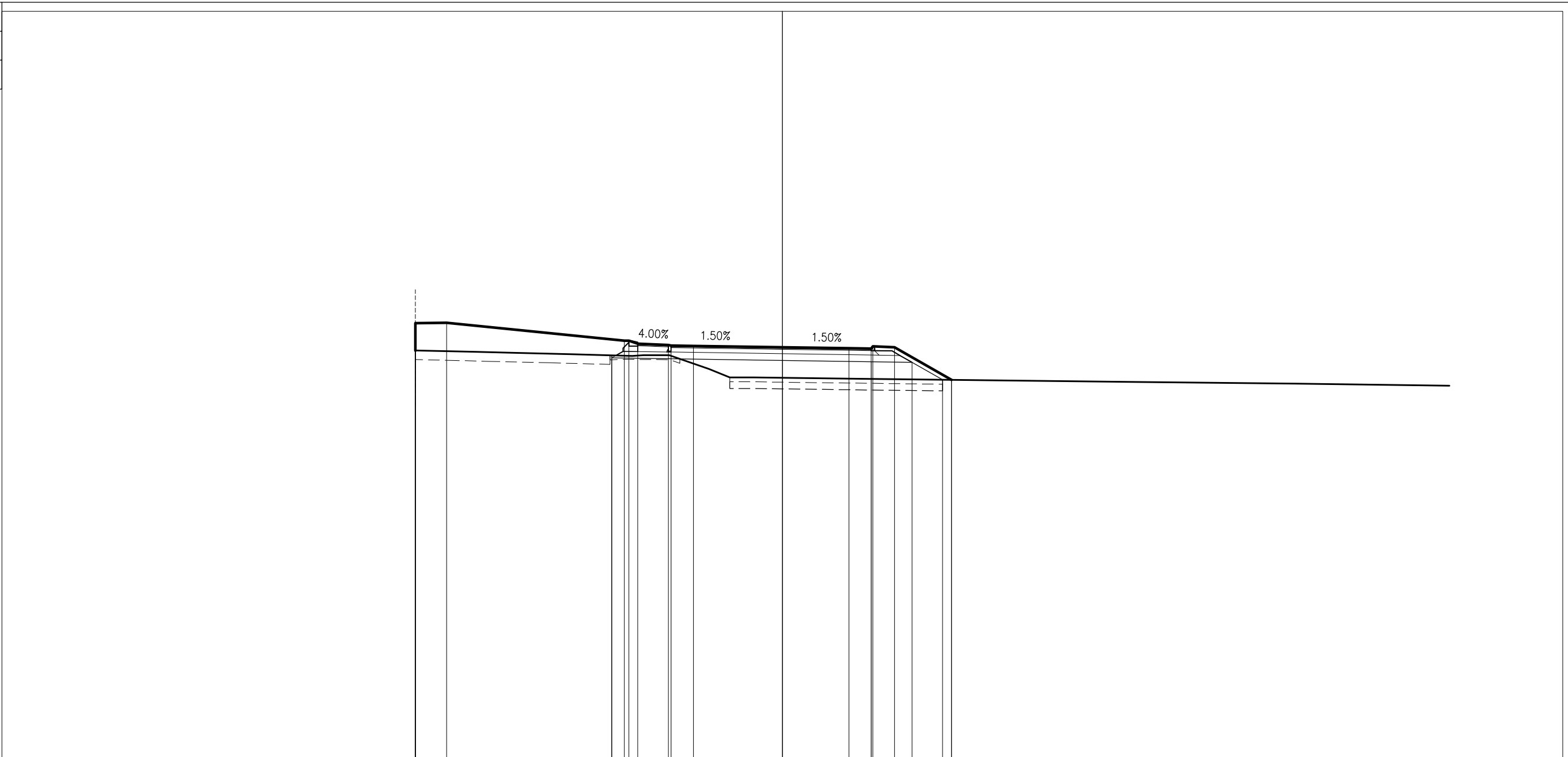
Ministero delle Infrastrutture e dei Trasporti
DIPARTIMENTO PER LE INFRASTRUTTURE, GLI AFFARI GENERALI ED IL PERSONALE
STRUTTURA DI VIGILANZA SULLE CONCESSIONARIE AUTOSTRADALI

PROFILO CV024-R	
SEZIONE R-3	
PROGRESSIVA 10.94	
BASE	
BA1	1.65 m ²
BA2	0.34 m ²
Totale:	1.99 m ²
BINDER	
BI1	0.40 m ²
BI2	0.07 m ²
Totale:	0.47 m ²
DEMOLIZIONE PAVIMENTAZIONE	
DP1	3.31 m ²
RILEVATO ARGINELLO	
RA1	0.17 m ²
RILEVATO	
RI1	9.90 m ²
SCAVO	
SC1	0.02 m ²
MISTO STABILIZZATO	
ST1	3.58 m ²
USURA	
US1	0.06 m ²
US2	0.32 m ²
Totale:	0.38 m ²
VEGETALE RIEMPIMENTO	
VR1	14.32 m ²
VEGETALE SCARPATE	
VS1	0.72 m ²
BONIFICA	
bo1	11.90 m
GRADONATURA	
gr1	1.98 m
IDROSEMINA	
id1	4.01 m
id2	10.64 m
Totale:	14.65 m
SCOTICO	
sc1	11.90 m



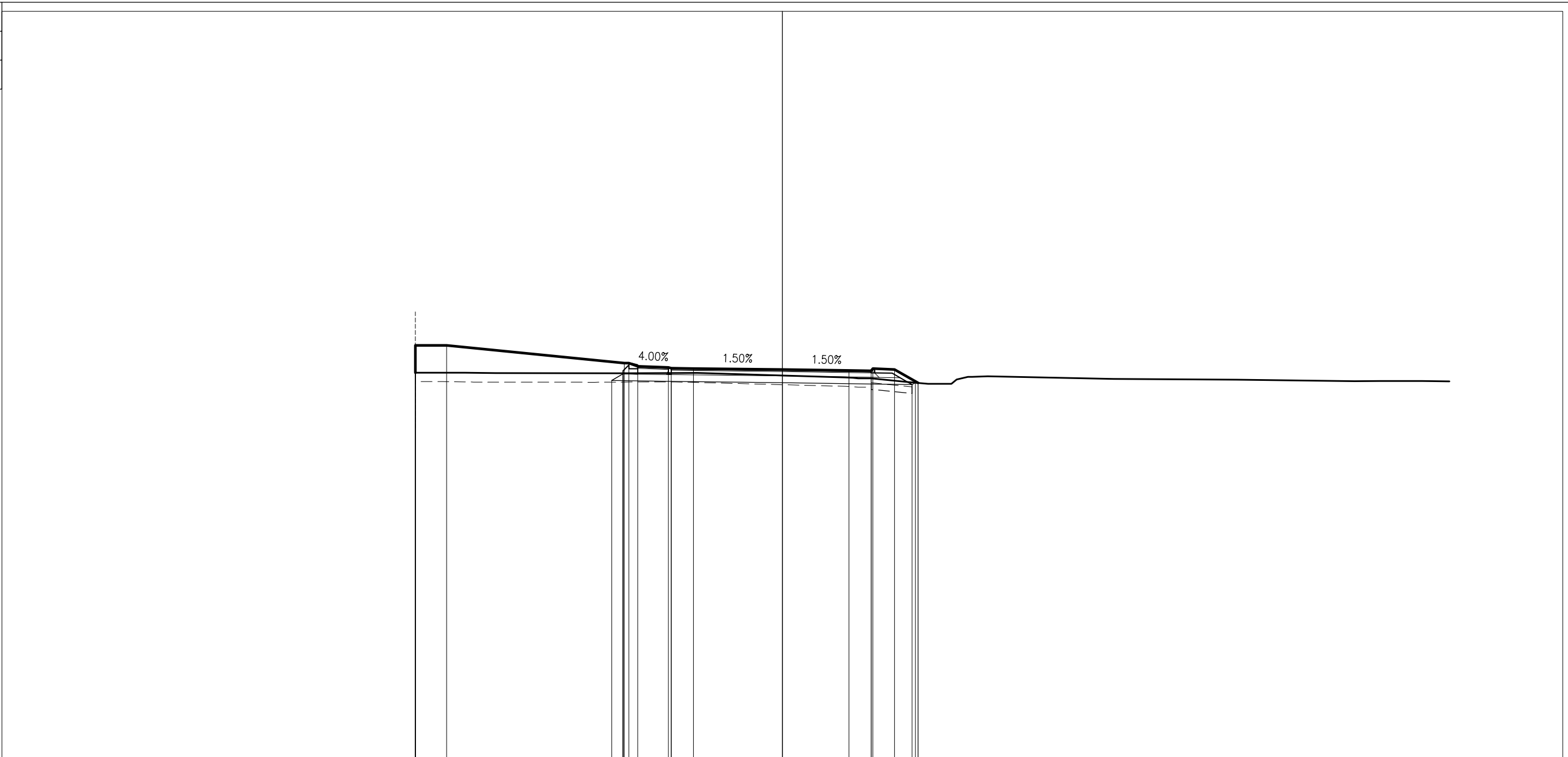
PROGRESSIVE TERRENO	16.50	13.52	10.37	9.02	7.21	4.63	0.55	13.95	30.00						
PARZIALI TERRENO	2.98	3.15	1.35	1.81	2.58	5.18	13.40	16.05							
QUOTE TERRENO	53.36	53.28	53.18	53.15	53.19	52.14	52.08	51.93	51.62						
PROGRESSIVE PROGETTO	16.50	14.60			6.60	6.00	0.00	3.50	4.58	5.55	6.61				
PARZIALI PROGETTO	1.40	8.00	0.20	0.40	1.38	0.12	1.00	3.50	1.00	0.08	0.97	1.06			
QUOTE PROGETTO	53.36	54.59	54.59	53.79	53.79	53.65	53.59	53.56	53.54	53.50	53.46	53.44	53.54	53.50	52.00
PROGRESSIVE RILEVATO					7.17	6.66	0.00		4.50	6.33	6.49	6.61			
PARZIALI RILEVATO					2.67	4.50			4.50	1.83	0.51				
QUOTE RILEVATO					53.01	53.12			52.97	52.91	52.85	52.82	52.00	52.00	

PROFILO CV024-R	
SEZIONE R-4	
PROGRESSIVA 14.66	
BASE	
BA1	1.65 m ²
BA2	0.34 m ²
Totale:	1.99 m ²
BINDER	
BI1	0.40 m ²
BI2	0.07 m ²
Totale:	0.47 m ²
DEMOLIZIONE PAVIMENTAZIONE	
DP1	3.89 m ²
RILEVATO ARGINELLO	
RA1	0.17 m ²
RILEVATO	
RI1	7.71 m ²
SCAVO	
SC1	0.26 m ²
MISTO STABILIZZATO	
ST1	3.58 m ²
USURA	
US1	0.06 m ²
US2	0.32 m ²
Totale:	0.38 m ²
VEGETALE RIEMPIMENTO	
VR1	14.82 m ²
VEGETALE SCARPATE	
VS1	0.70 m ²
BONIFICA	
bo1	9.56 m
GRADONATURA	
gr1	2.40 m
IDROSEMINA	
id1	3.92 m
id2	10.64 m
Totale:	14.56 m
SCOTICO	
sc1	2.14 m
sc2	9.56 m
Totale:	11.70 m



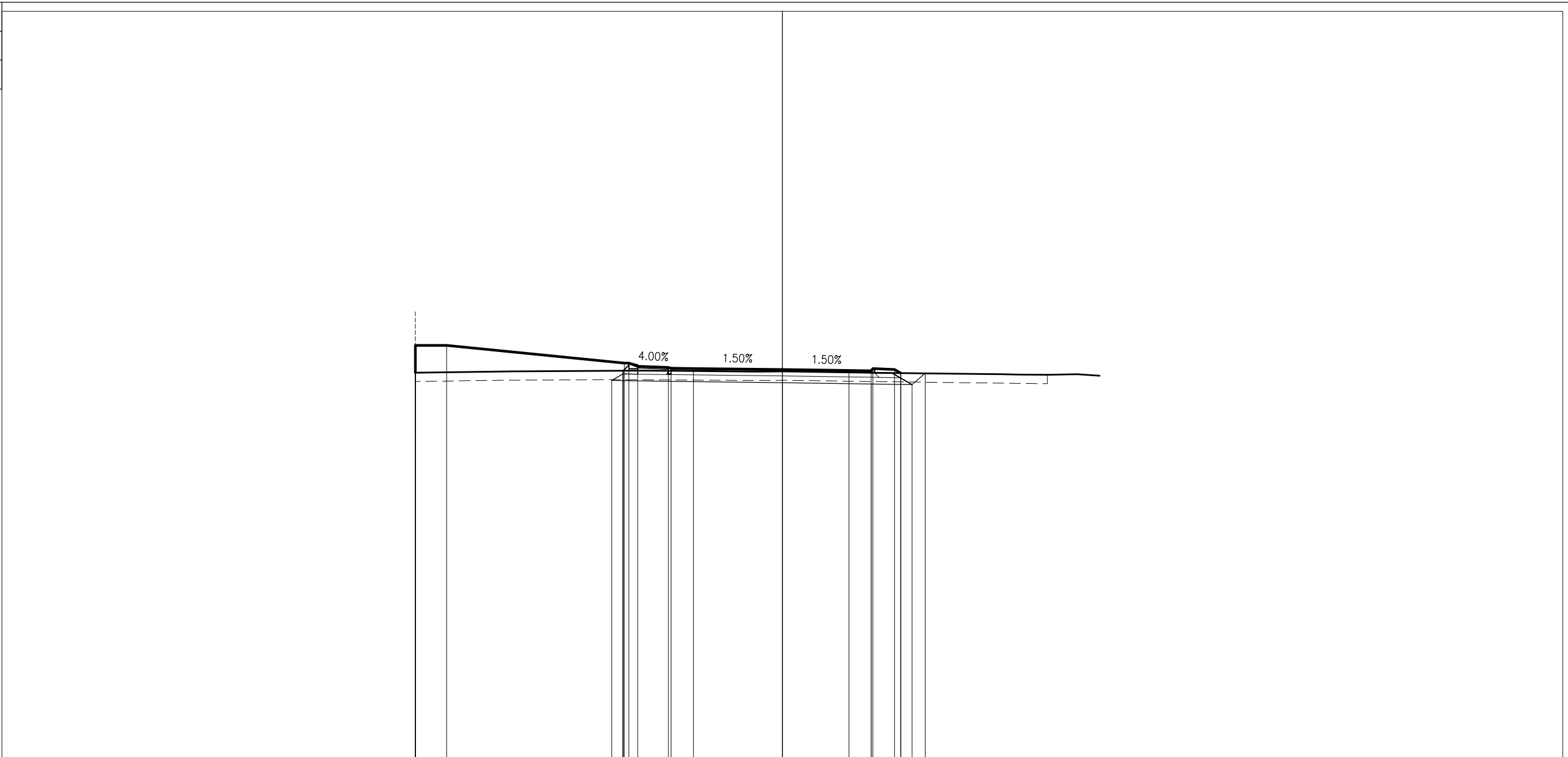
PROGRESSIVE TERRENO	16.50	13.84	12.20	9.44	6.75	5.09	3.30	1.55	3.30	12.07	15.80	23.12	30.00					
PARZIALI TERRENO	2.66	1.64	2.76	2.69	1.66	1.79	1.75	4.85	3.30	8.77	3.73	7.32	6.88					
QUOTE TERRENO	53.36	53.30	53.25	53.19	53.11	53.14	52.53	52.15	52.09	51.98	51.94	51.87	51.77					
PROGRESSIVE PROGETTO	16.50	14.60			6.60	6.40	6.00	4.62	4.50	3.50	0.00	3.50	3.50	1.00	0.08	4.58	5.55	6.61
PARZIALI PROGETTO	1.40	8.00	0.20	0.40	1.38	0.12	1.00	3.50	3.50	1.00	0.08	0.97	1.06					
QUOTE PROGETTO	53.36	54.59	54.59	53.79	53.79	53.65	53.59	53.56	53.54	53.50	53.50	53.44	53.54	53.50	53.50	53.50	53.50	52.04
PROGRESSIVE RILEVATO					7.17	6.66	6.66	4.50	0.00	4.50	6.33	6.49	6.61					
PARZIALI RILEVATO					2.67	4.50	4.50	1.83	0.51									
QUOTE RILEVATO					53.01	53.12		52.97	52.91	52.85	52.82	52.04	52.04					

PROFILO CV024-R	
SEZIONE R-6	
PROGRESSIVA 32.44	
BASE	
BA1	1.65 m ²
BA2	0.34 m ²
Totale:	1.99 m ²
BINDER	
BI1	0.40 m ²
BI2	0.07 m ²
Totale:	0.47 m ²
DEMOLIZIONE PAVIMENTAZIONE	
DP1	8.20 m ²
RILEVATO ARGINELLO	
RA1	0.17 m ²
RILEVATO	
RI1	0.79 m ²
SCAVO	
SC1	0.33 m ²
MISTO STABILIZZATO	
ST1	3.58 m ²
USURA	
US1	0.06 m ²
US2	0.32 m ²
Totale:	0.38 m ²
VEGETALE RIEMPIMENTO	
VR1	13.83 m ²
VEGETALE SCARPATE	
VS1	0.36 m ²
BONIFICA	
bo1	1.83 m
IDROSEMINA	
id1	2.19 m
id2	10.64 m
Totale:	12.83 m
SCOTICO	
sc1	1.83 m



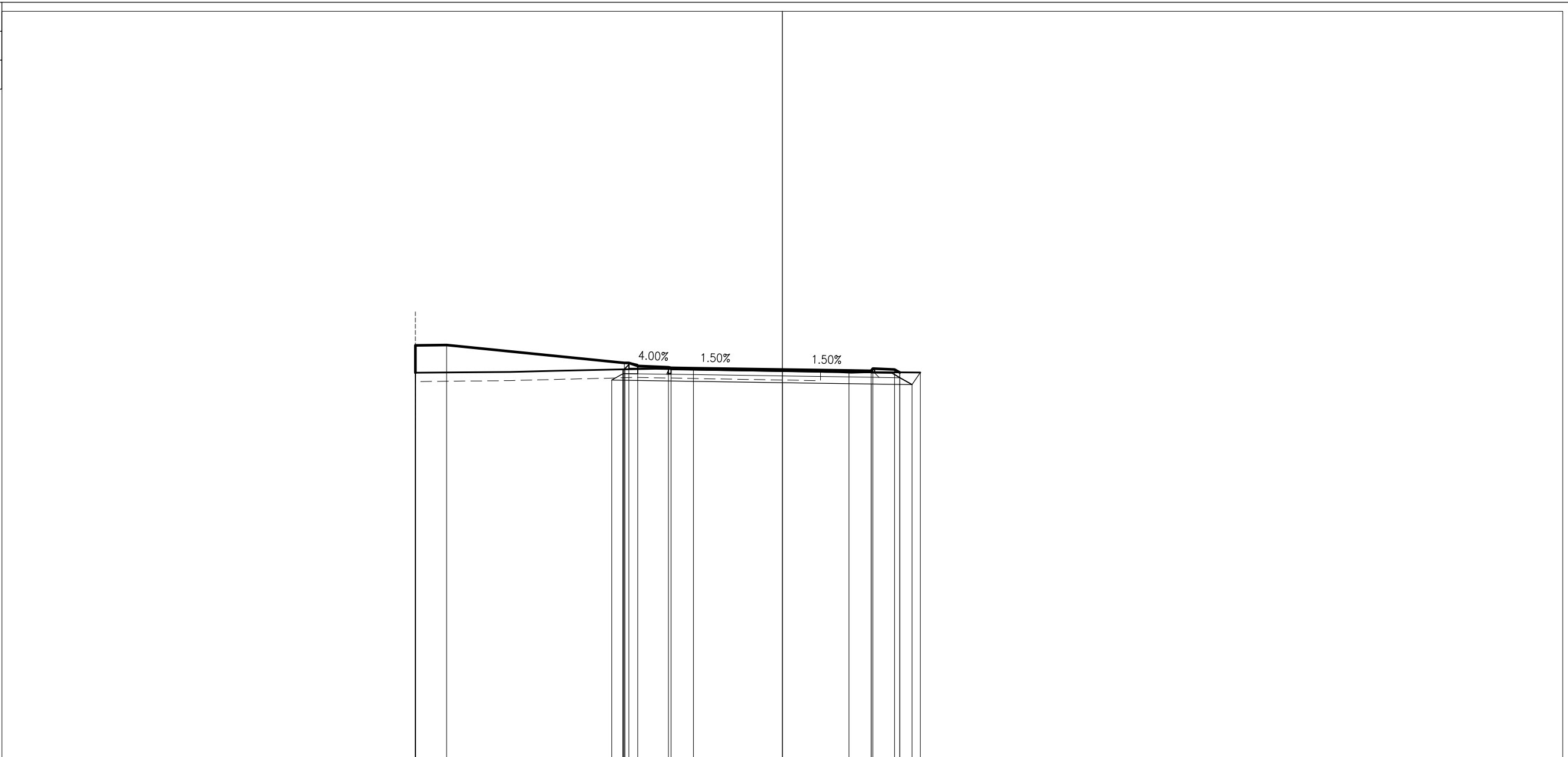
PROGRESSIVE TERRENO		16.50	14.27	12.90		7.44	5.27	3.82		2.83	4.00	5.60	7.10	8.35		14.90		20.45		25.73	26.86	28.78	30.00
PARZIALI TERRENO		2.23	1.37		5.46	2.17	1.45		6.65	1.17	1.60	1.50	1.25		6.55		5.55		5.28	1.13	1.92	1.22	
QUOTE TERRENO		53.36	53.36	53.34		53.33	53.34	53.35		53.14	53.11	52.94	52.86	53.17		53.07		53.05		52.98	52.98	52.98	52.97
PROGRESSIVE PROGETTO		16.50	14.60			6.60	6.40	6.00		3.50	4.50	4.58	5.55	6.61									
PARZIALI PROGETTO		1.40			8.00	0.20	0.40	1.38	0.12	1.00	3.50	1.00	0.08	0.97	1.06								
QUOTE PROGETTO		53.36	54.59	54.59		53.79	53.79	53.65	53.59	53.56	53.54	53.50	52.90										
PROGRESSIVE RILEVATO						7.17	6.66	6.66		4.50		6.33	6.49	6.61									
PARZIALI RILEVATO						0.51	2.16		4.50		4.50	1.83	0.10	0.12									
QUOTE RILEVATO						53.01	53.34	53.30		52.97		52.91			52.85	52.82	52.91	52.90					

PROFILO CV024-R	
SEZIONE R-8	
PROGRESSIVA 56.96	
BASE	
BA1	1.65 m ²
BA2	0.34 m ²
Totale:	1.99 m ²
BINDER	
BI1	0.40 m ²
BI2	0.07 m ²
Totale:	0.47 m ²
DEMOLIZIONE PAVIMENTAZIONE	
DP1	11.36 m ²
RILEVATO ARGINELLO	
RA1	0.17 m ²
RILEVATO	
RI1	4.07 m ²
SCAVO	
SC1	1.11 m ²
MISTO STABILIZZATO	
ST1	3.58 m ²
USURA	
US1	0.06 m ²
US2	0.32 m ²
Totale:	0.38 m ²
VEGETALE RIEMPIMENTO	
VR1	13.16 m ²
VEGETALE SCARPATE	
VS1	2.86 m ²
COMPATTAZIONE	
co1	12.50 m
IDROSEMINA	
id1	2.39 m
id2	10.64 m
Totale:	13.03 m



PROGRESSIVE TERRENO		16.50		12.17		6.50	4.80	1.39	0.06		4.50		9.89	11.92	13.26	14.26
PARZIALI TERRENO			4.33		5.67	1.70	3.41	1.45		4.44	5.39		2.03	1.34	1.00	
QUOTE TERRENO		53.36		53.41		53.45	53.44	53.41	53.42		53.35		53.29	53.26	53.29	53.22
PROGRESSIVE PROGETTO		16.50	14.60			6.60	4.50	0.00		3.50	4.57	5.55	6.61			
PARZIALI PROGETTO			1.40		8.00	0.20	0.40			1.00	0.07	0.98	1.06			
QUOTE PROGETTO		53.36	54.59			53.79	53.79	53.56	53.54	53.50	53.46	53.44	53.50	53.34		
PROGRESSIVE RILEVATO						7.17	4.50	0.00		4.50	6.33	6.44	6.61			
PARZIALI RILEVATO						0.51	2.16		4.50		1.83	0.17	0.17			
QUOTE RILEVATO		53.01	53.30	53.45		52.97		52.91		52.85	53.34	52.82	53.33			

PROFILO CV024-R	
SEZIONE R-10	
PROGRESSIVA 74.52	
BASE	
BA1	1.65 m ²
BA2	0.34 m ²
Totale:	1.99 m ²
BINDER	
BI1	0.40 m ²
BI2	0.07 m ²
Totale:	0.47 m ²
DEMOLIZIONE PAVIMENTAZIONE	
DP1	7.28 m ²
RILEVATO ARGINELLO	
RA1	0.17 m ²
SCAVO	
SC1	3.31 m ²
MISTO STABILIZZATO	
ST1	3.58 m ²
USURA	
US1	0.06 m ²
US2	0.32 m ²
Totale:	0.38 m ²
VEGETALE RIEMPIMENTO	
VR1	13.06 m ²
VEGETALE SCARPATE	
VS1	0.53 m ²
COMPATTAZIONE	
co1	12.50 m
IDROSEMINA	
id1	2.16 m
id2	10.64 m
Totale:	12.80 m



PROGRESSIVE TERRENO		16.50		12.25		10.23		7.50		5.70		2.72		1.72		3.09		6.20	
PARZIALI TERRENO			4.25		2.02		2.73		1.80		2.98		4.44		1.37		3.11		
QUOTE TERRENO		53.36		53.39		53.44		53.50		53.54		53.48		53.40		53.36		53.36	
PROGRESSIVE PROGETTO		16.50		14.60				6.60		6.40		4.50		0.00		3.50		5.55	
PARZIALI PROGETTO			1.40		8.00		0.20		0.40		1.38		0.12		3.50		1.06		
QUOTE PROGETTO		53.36		54.59		54.59		53.79		53.79		53.65		53.59		53.56		53.54	
PROGRESSIVE RILEVATO								7.17		6.66		6.66		4.50		0.00		4.50	
PARZIALI RILEVATO								0.51		2.16		4.50		4.50		1.83		0.17	
QUOTE RILEVATO								53.01		53.30		53.45		53.53		52.97		52.91	

