
























Legenda

-  Progetto Metanizzazione Sardegna
 -  Aree di lavoro
 -  SIC / ZSC
 -  ZPS
- HABITAT NATURA 2000**
-  3130, 3170* Habitat d'acqua dolce
 -  4090 Lande oro-mediterranee endemiche a ginestre spinose
 -  5330 Arbusteti termo-mediterranei e pre-desertici
 -  6420, 3170* Macchie e boscaglie di sclerofile (matorral) con stagni
 -  9340 Foreste di Quercus ilex e Quercus rotundifolia
 -  8220 Pareti rocciose silicee con vegetazione casmofitica
 -  9220* Gallerie e forteti ripari meridionali (Nerio-Tamarietetea e Securinegion tinctoriae)
 -  6220* Percorsi substeppeici e piante del Thero-Brachypodietea
 -  6220*, 5330 Thero-Brachypodietea con Arbusteti
 -  6220*, 6310 Thero-Brachypodietea con Dehesa
 -  6220*, 9330 Thero-Brachypodietea con Sugherete
 -  5330, 6220* Matorral
 -  6310 Dehesa
 -  6310, 6220* Dehesa con Thero-Brachypodietea
 -  6310, 6420, 3170* Dehesa con praterie umide del Molinio H. e Stagni temporanei
 -  91AA* Foreste di Quercia Bianca
 -  9330 Sugherete
 -  9330, 5330 Sugherete con Arbusteti
 -  9330, 6220* Sugherete con Thero-Brachypodietea

0	Luglio 2016	Emissione		Svanca G.	Brunetti M.	Caffarelli C.
Rev.	DATA	DESCRIZIONE		ELABORATO	VERIFICATO	APPROVATO
				COMMESSA 023083	UNITA' 000	
Metanodotti: Palmas Arborea - Macomer - Porto Torres DN 650 (26"), DP 75 bar Macomer - Olbia DN 400 (16"), DP 75 bar			DISEGNO LB-A-83233			
ZPS "Altopiano di Abbasanta" (ITB023051)			REVISIONE 0			
			FG. 1 DI 1 SCALA 1:20.000			