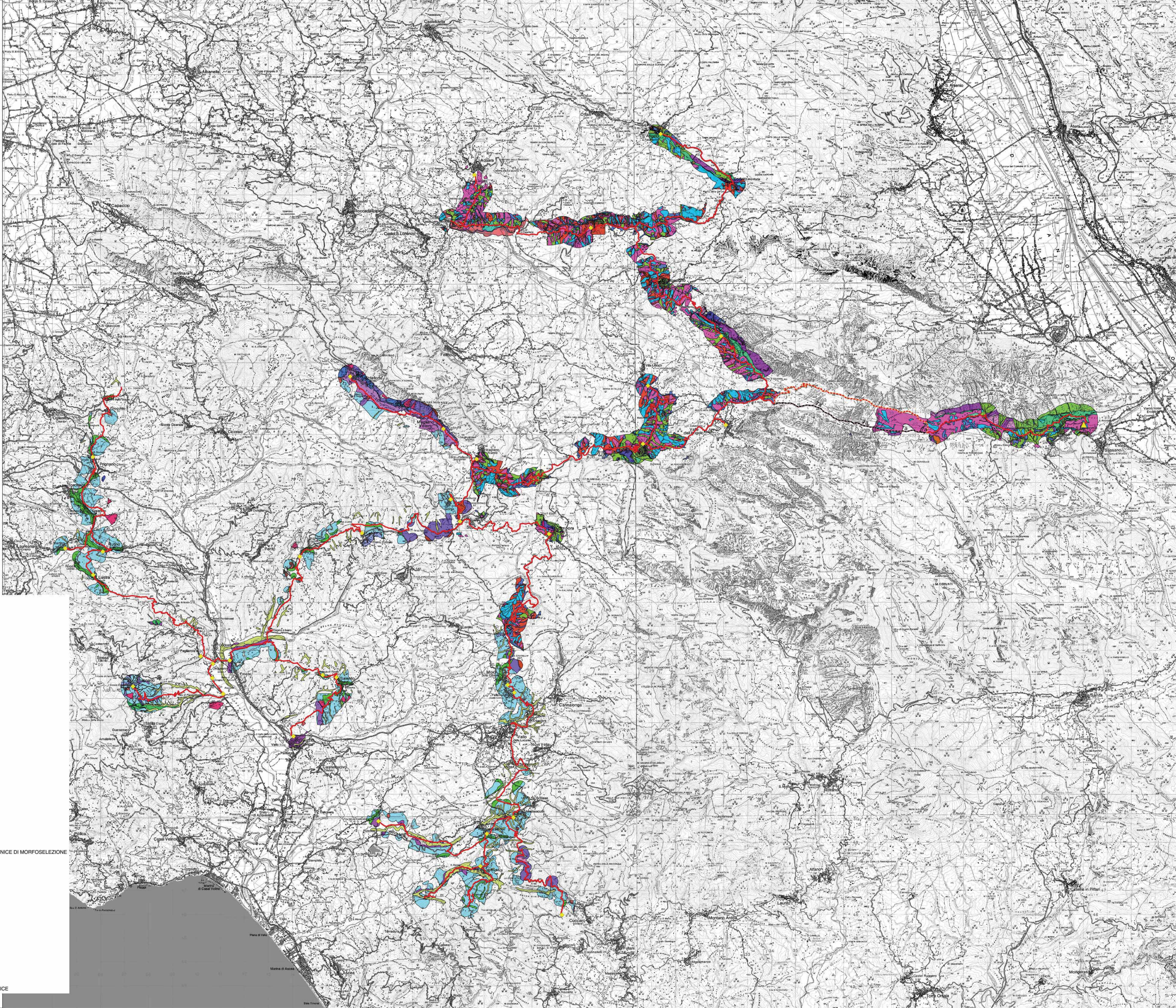


**PARCO NAZIONALE DEL CILENTO
VALLO DI DIANO E ALBURNI**

VALUTAZIONE DI IMPATTO AMBIENTALE INTEGRATA
CON LA VALUTAZIONE DI INCIDENZA

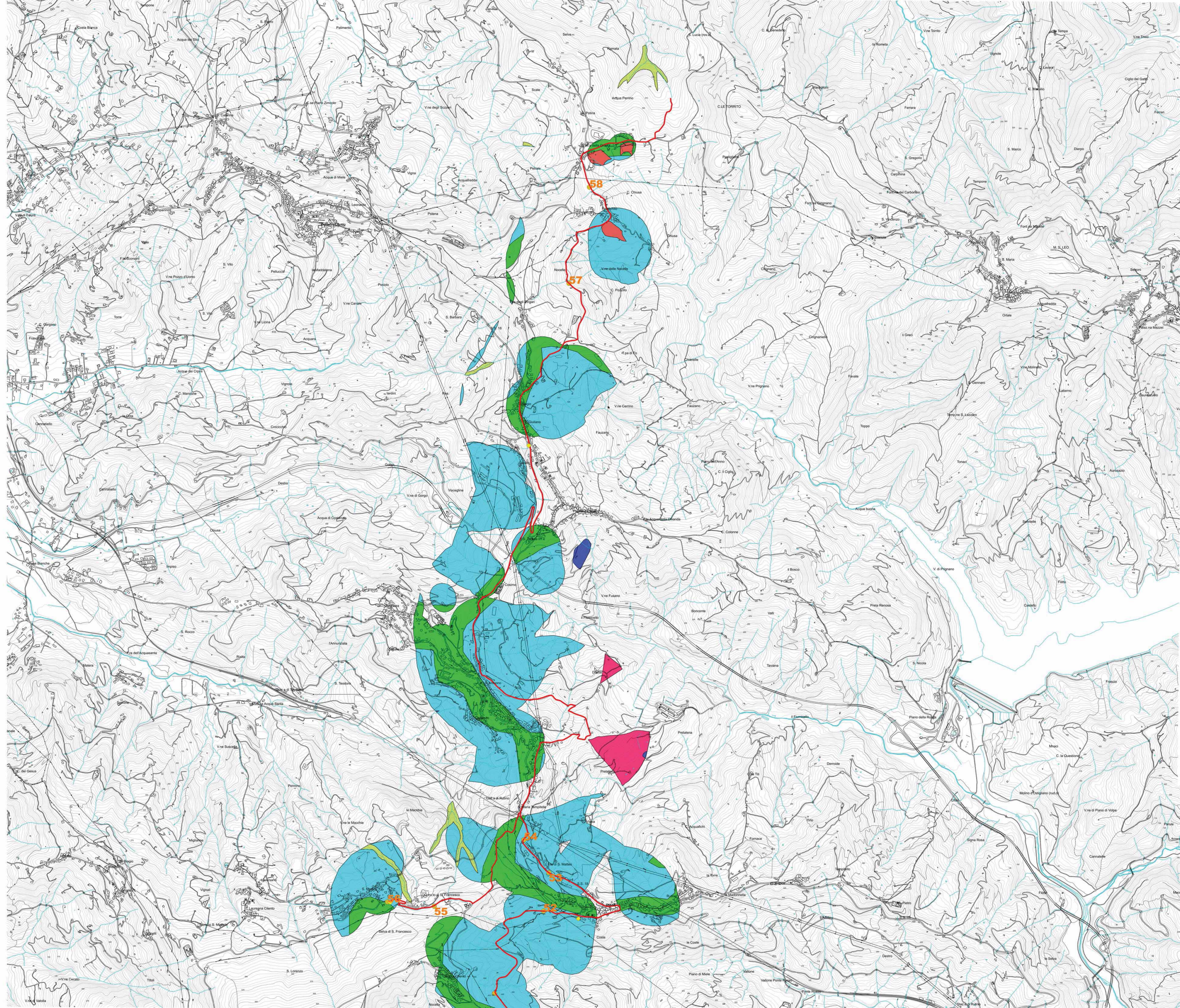
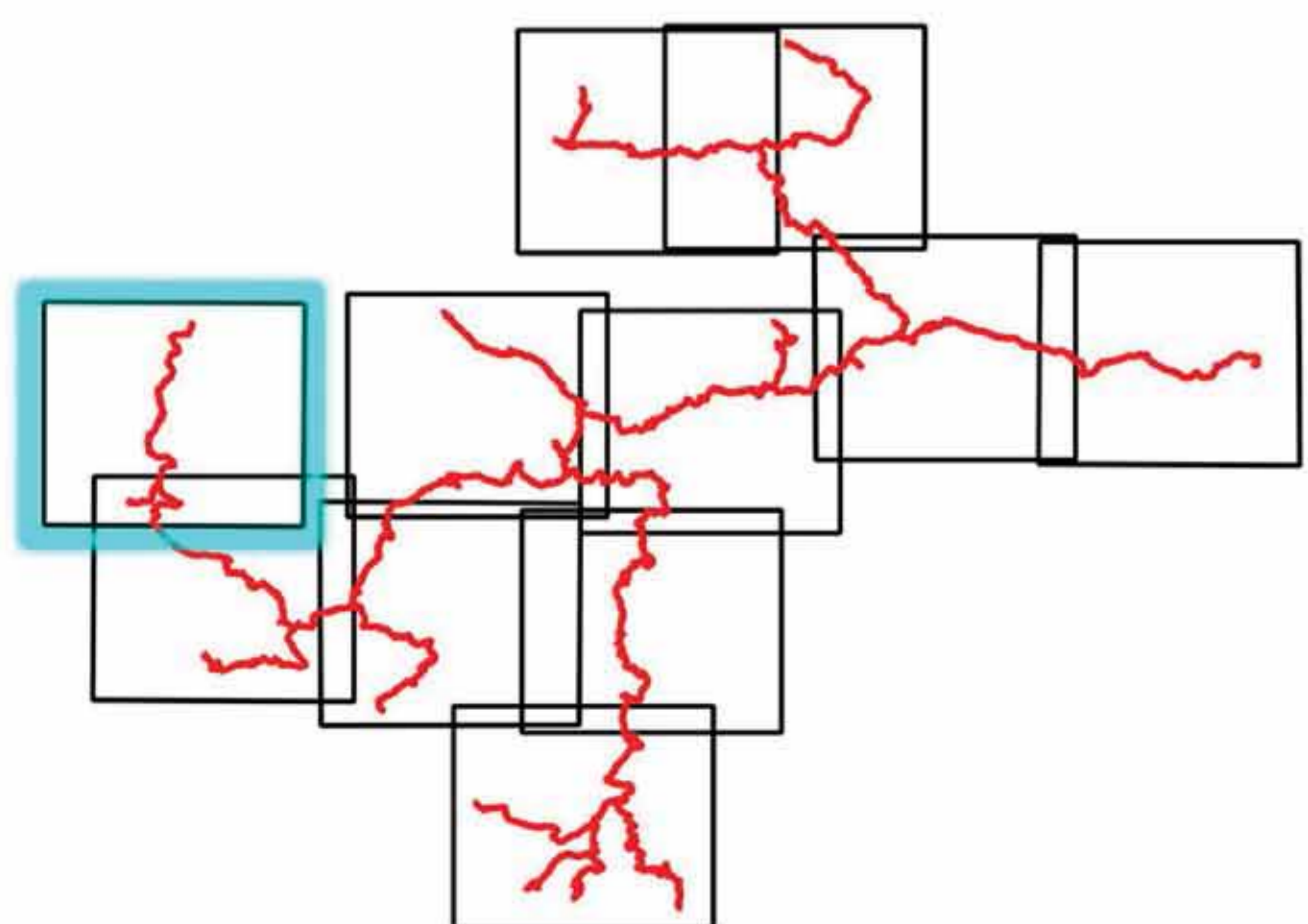
**REALIZZAZIONE E GESTIONE DEL SERVIZIO DI
DISTRIBUZIONE DEL GAS NATURALE NEI COMUNI DI:
AQUARA - BELLOSGUARDO - CAMPORA - CERASO -
CUCCARO VETERE - LAUREANA CILENTO - LAURINO -
LUSTRA - MAGLIANO VETERE - MOIO DELLA CIVITELLA -
MONTEFORTE CILENTO - OMIGNANO - ORRIA - PIAGGINE -
PRIGNANO CILENTO - RUTINO - SACCO - SALENTO -
SANT'ANGELO A FASANELLA - STIO**

Concessionaria:	n° commessa	Anno	n° elaborato
Amalfitana GAS S.r.l. Via Fanelli 206/4 - 70125 Bari Tel. 080/5010277 - fax. 080/5019728 AMALFITANA GAS S.r.l.		2017	VIA_02_10_11
Nome Progetto / Commessa:	Località:	Data:	Località:
Realizzazione e gestione del servizio di distribuzione del gas naturale in alcuni Comuni in provincia di Salerno	Cilentano		Cilentano
Fase Progettuale: Definitivo	Formato LINE:	Scale:	
Progettista: Dot. Ing. Alberto DE FLAMMINI Cassa di Risparmio della Provincia di Salerno S.p.A. n° 5604	TITOLO dell'elaborato: Carta Geomorfologica scala 1:50.000 + 1:10.000		
Redattore elaborato: Dot. Giuseppe TROISI Consorzio Geologi della Regione Campania Atto n° 10/99			

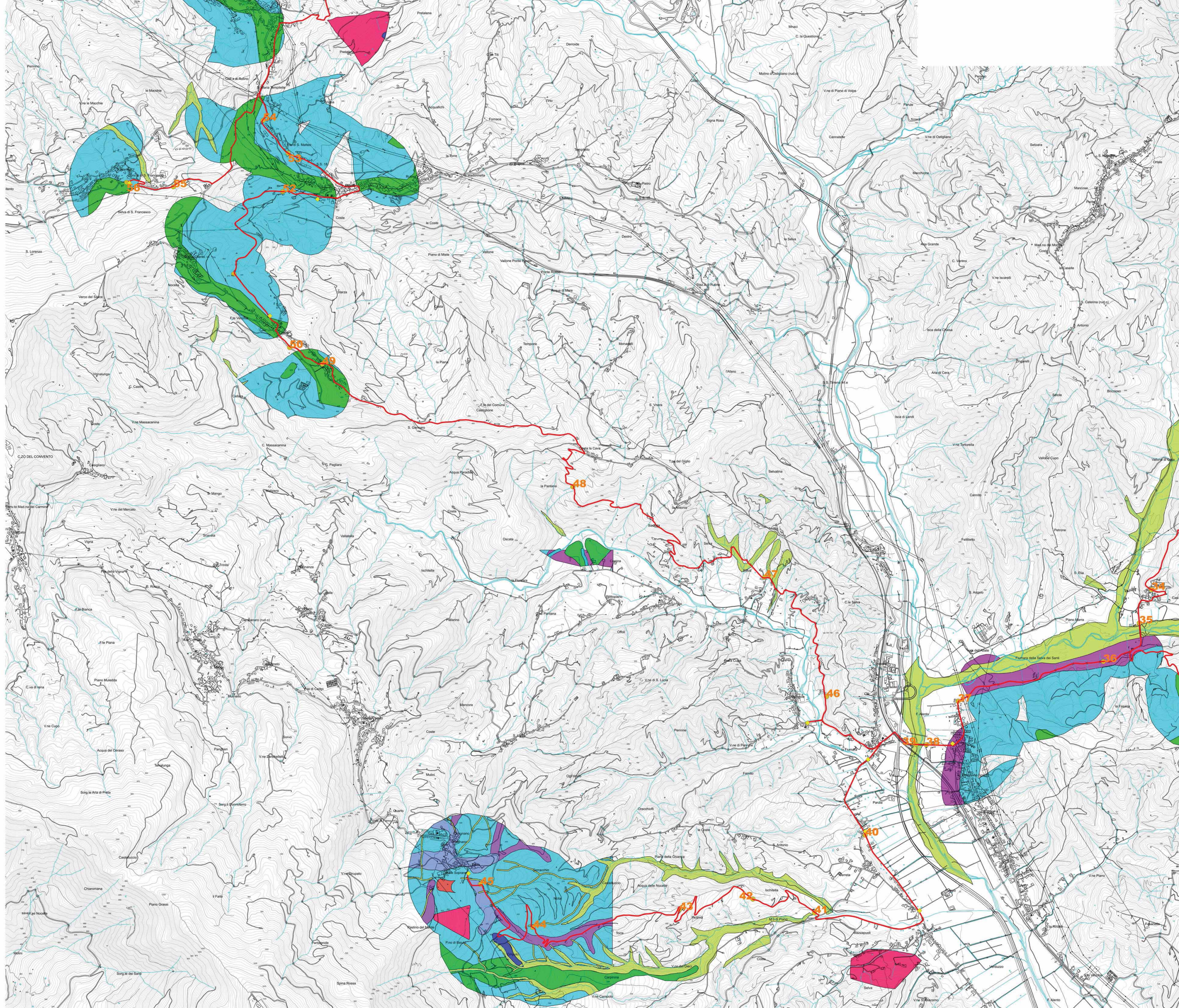
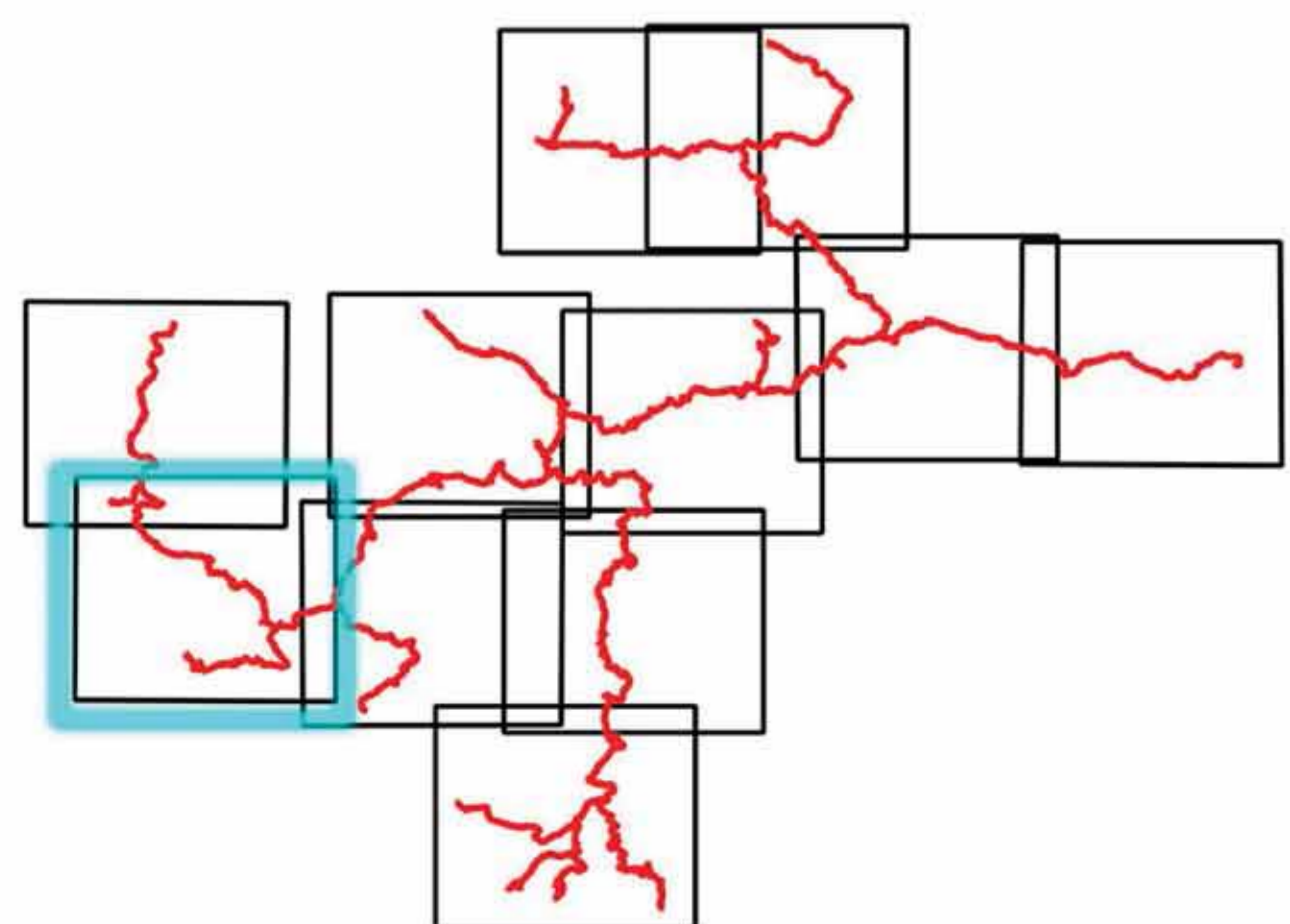


- ▲ cabina
 - Gruppi di Riduzione
 - tracciato di progetto
 - tracciato alternativo 7a
 - tracciato alternativo 7b
- Sono riportate solo le aree classificate dalla Autorità di Bacino
- Talus
 - Alveo fluviale di magra
 - Alveo torrentizio di magra
 - Conoide alluvionale
 - Conoide colluviale
 - Conoide detritica
 - Crinale collinare principale
 - Crinale collinare secondario
 - Crinale montagnoso principale
 - Crinale montagnoso secondario
 - Faccetta triangolare
 - Fosso
 - Pianura/Fondovalle
 - Piedimonte
 - Ripiano intermedio di versante collinare
 - Valletta a fondo concavo
 - Versante collinare
 - Versante montagnoso
 - Versante pedemontano
- Sono riportate solo le aree classificate dalla Autorità di Bacino
- ALVEO FLUVIALE
 - AREA DI BACINO CARATTERIZZATO DA RETICOLO IDROGRAFICO GERARCHIZZATO
 - AREA IN FRANA
 - AREA INTERESSATA DA DEFORMAZIONI LENTE SUPERFICIALI
 - CAMPO DI DOLINE
 - CAVA E CAVA ABBANDONATA
 - CONOIDE DETRITICO - ALLUVIONALE ATTIVO, POCO O NON REICISO
 - CONOIDE DETRITICO - ALLUVIONALE QUIESCENTE, REICISO
 - CORNICI SOMMITALI O INTERMEDIE DI VERSANTE A CONTROLLO STRUTTURALE O CORNICI DI MORFOSELEZIONE
 - DEPRESSIONE CARSCICA A CONTROLLO STRUTTURALE
 - DISCARICA PRINCIPALE
 - FACCETTA DI SCARPATA TETTONICA
 - FALDA DETRITICA
 - GLACIS DI ACCUMULO
 - PIANURA ALLUVIONALE
 - PICCO ROCCIOSO O TORRIONE DI ROCCIA
 - RELITTO DI CONOIDE DETRITICO - ALLUVIONALE SOSPESO SUL FONDOVALLE
 - RIPIANI MORFOLOGICI E CRINALI A DEBOLE PENDENZA
 - SCARPATA DI EROSIONE FLUVIALE
 - SCARPATA DI TERRAZZO FLUVIALE
 - SETTORE DI VERSANTE REGOLARE CARATTERIZZATO DA POCHE INCISIONI
 - TERRAZZO
 - VALLECOLA A CONCA
 - VALLECOLA A FONDO PIATTO
 - VERSANTE DI FAGLIA
 - VERSANTE DI STRATO
 - VERSANTE INTERESSATO DA DEFORMAZIONI PROFONDE
 - VERSANTE O SCARPATA DI DEGRADAZIONE SOGGETTI A CROLLI CON EVENTUALE CORNICI

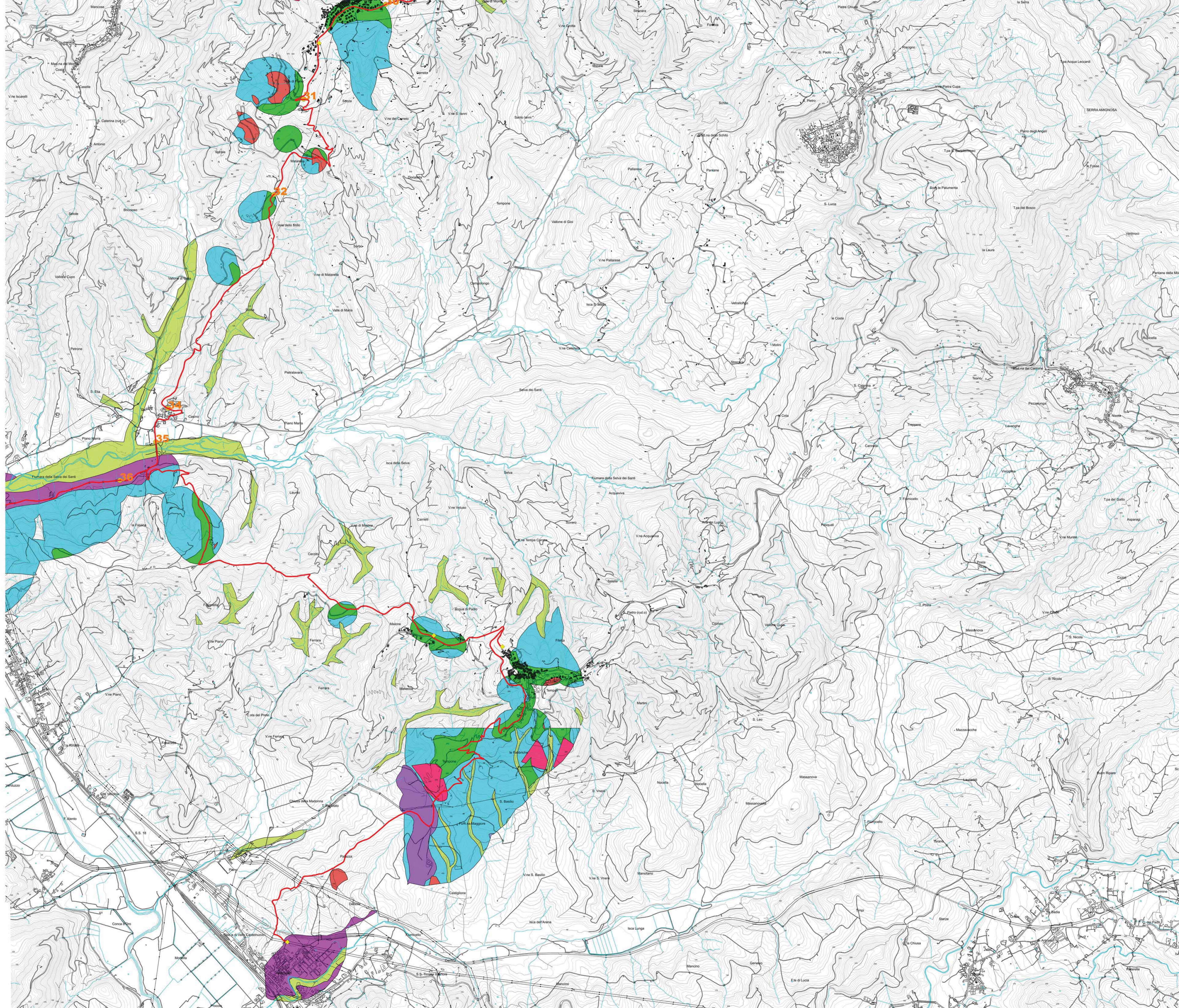
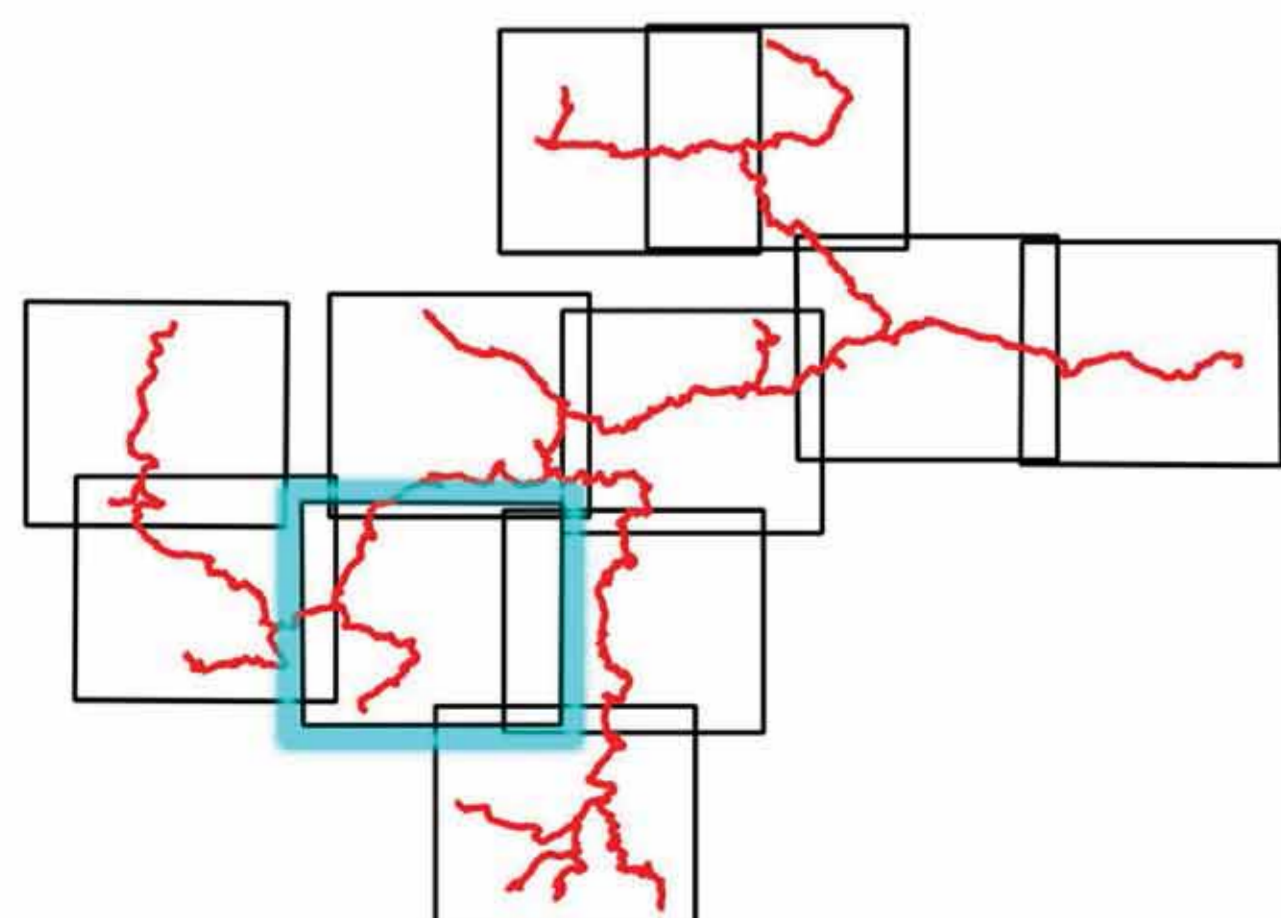
- Gruppi di Riduzione
- tracciato di progetto
- TRATTE
- Sono riportate solo le classi indicate dalle Autorità di Bacino
- Conoidi colluviale
- Crinale collinare principale
- Faccetta triangolare
- Fosso
- Valletta a fondo concavo
- Versante collinare



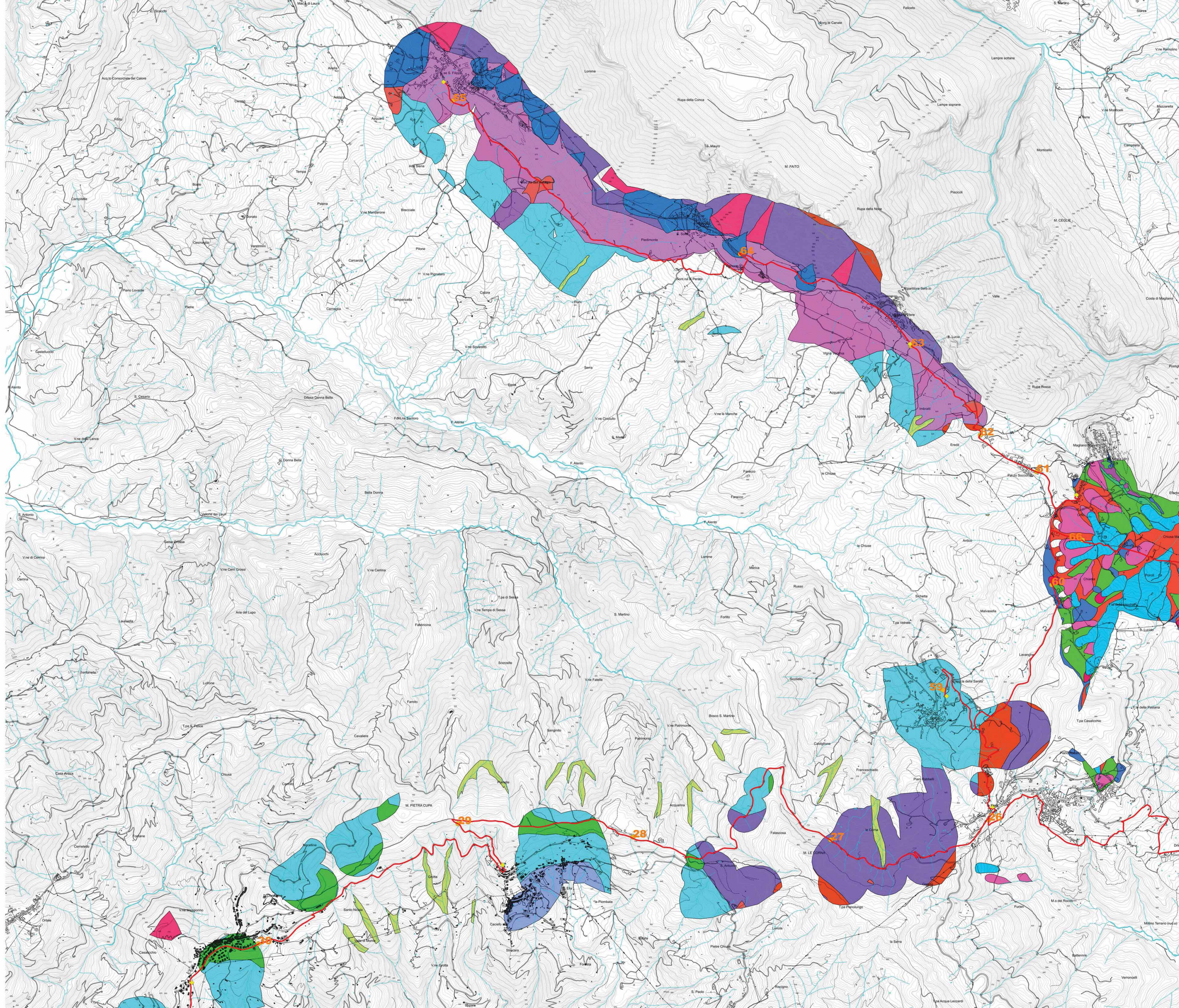
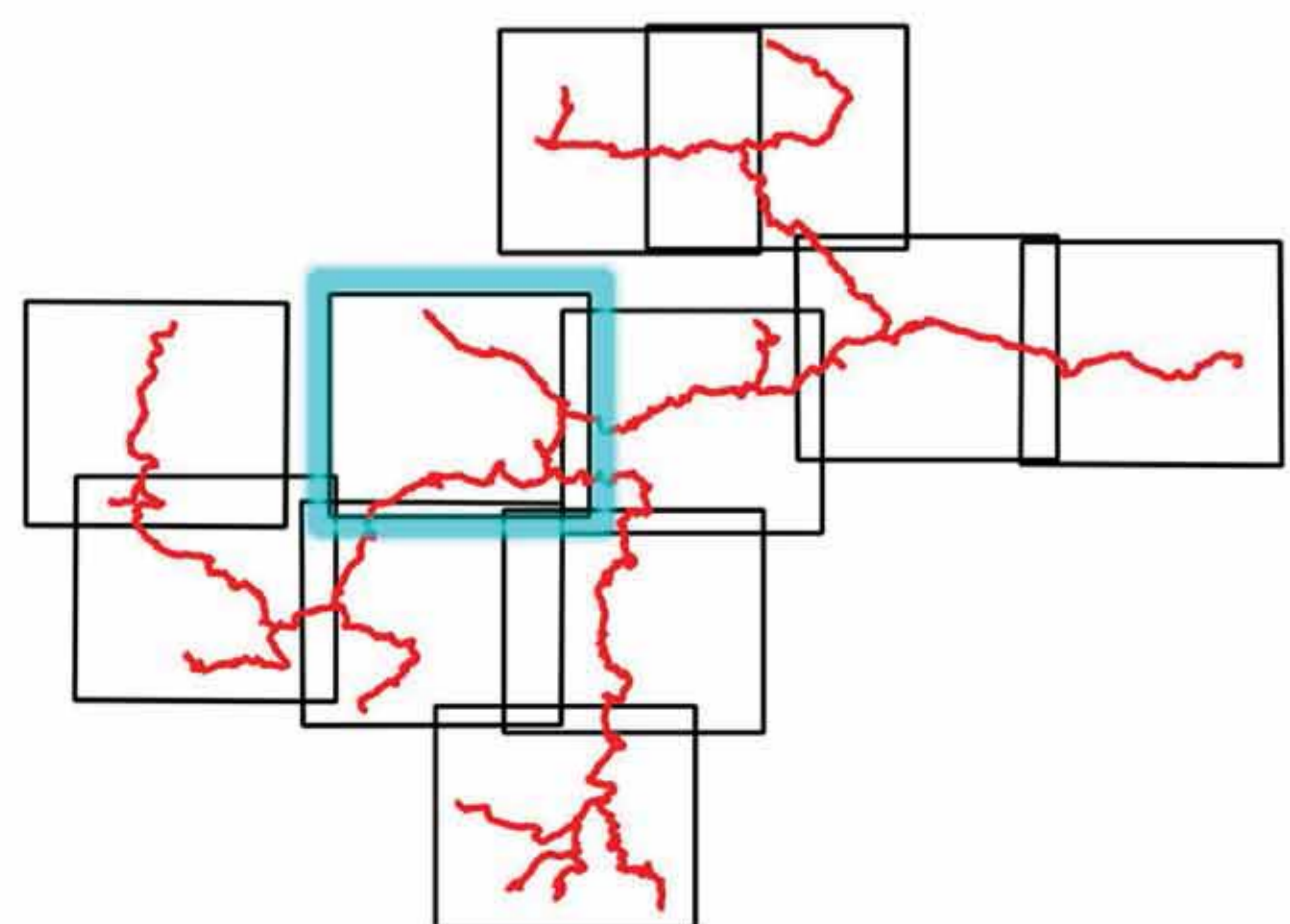
- Gruppi di Riduzione
- tracciato di progetto
- TRATTE
- Sono riportate solo le classi indicate dalle Autorità di Bacino
- Concode colluviale
- Crinale collinare principale
- Faccetta triangolare
- Fosso
- Valletta a fondo concavo
- Versante collinare



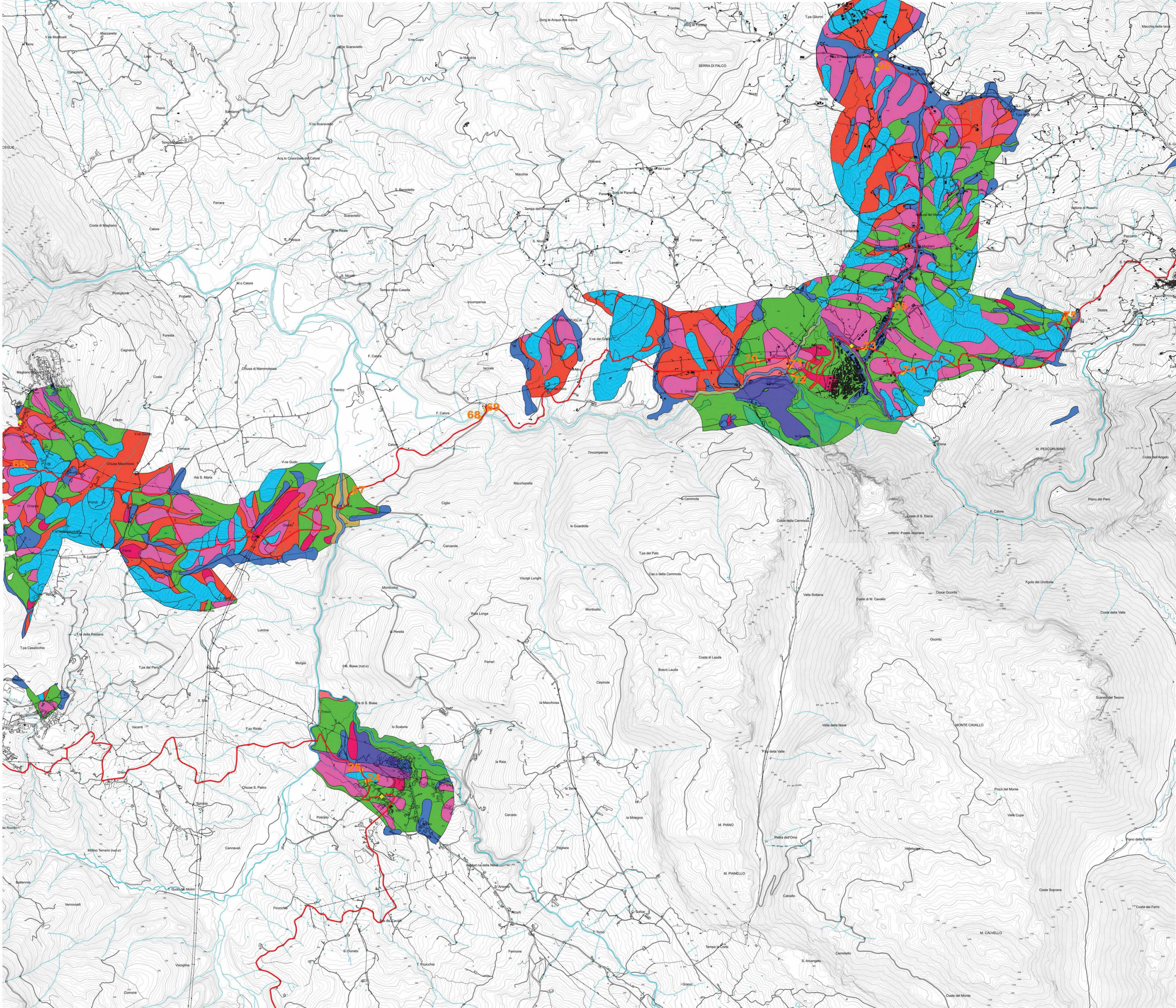
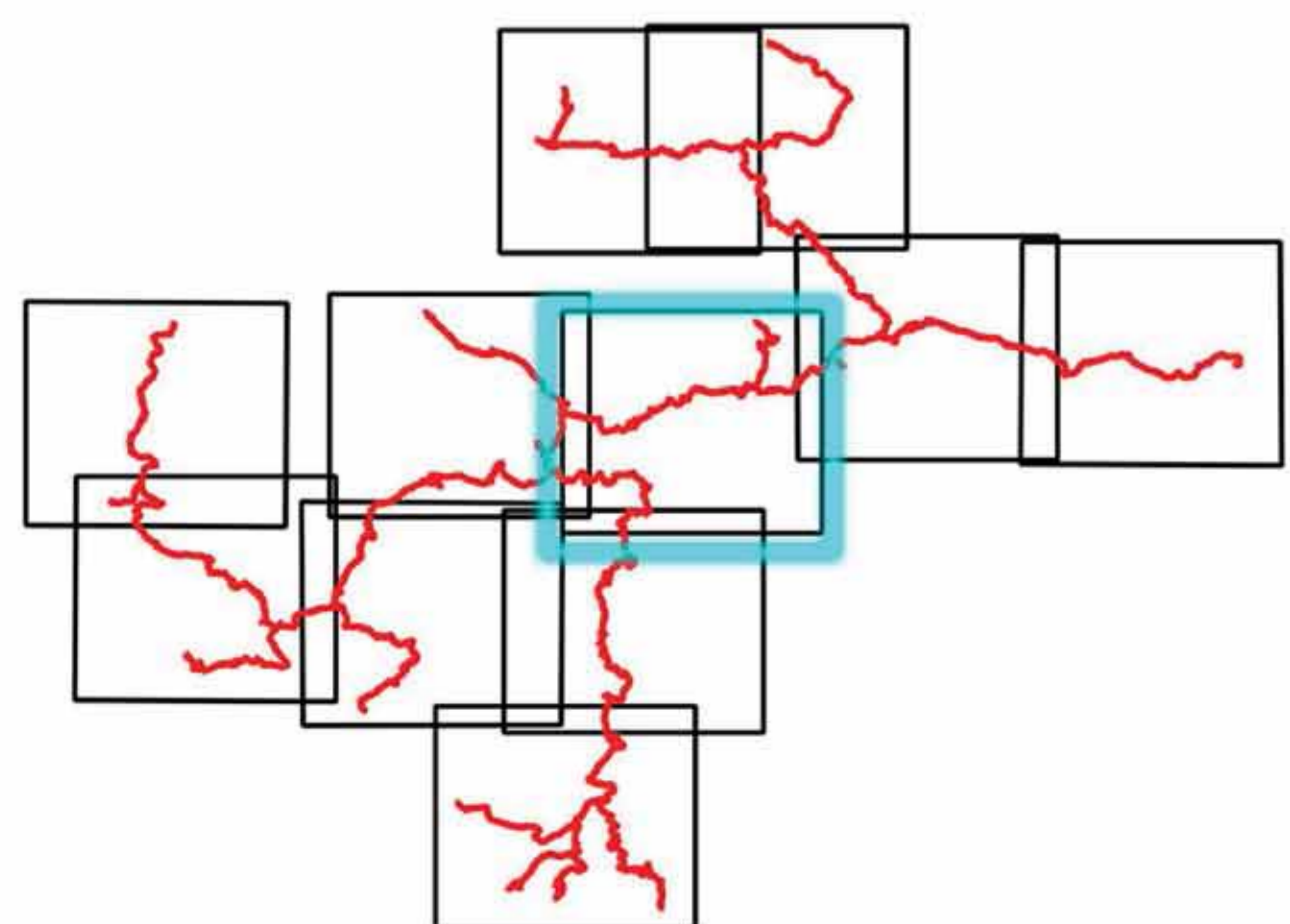
- Gruppi di Riduzione
- tracciato di progetto
- TRATTE
- Sono riportate solo le classi indicate dalle Autorità di Bacino
- Alveo torrentizio di magra
- Conoidi alluvionale
- Conoidi colluviale
- Crinale collinare principale
- Crinale collinare secondario
- Faccetta triangolare
- Fosso
- Pianura/Fondovalle
- Ripiano intermedio di versante collinare
- Valletta a fondo concavo
- Versante collinare



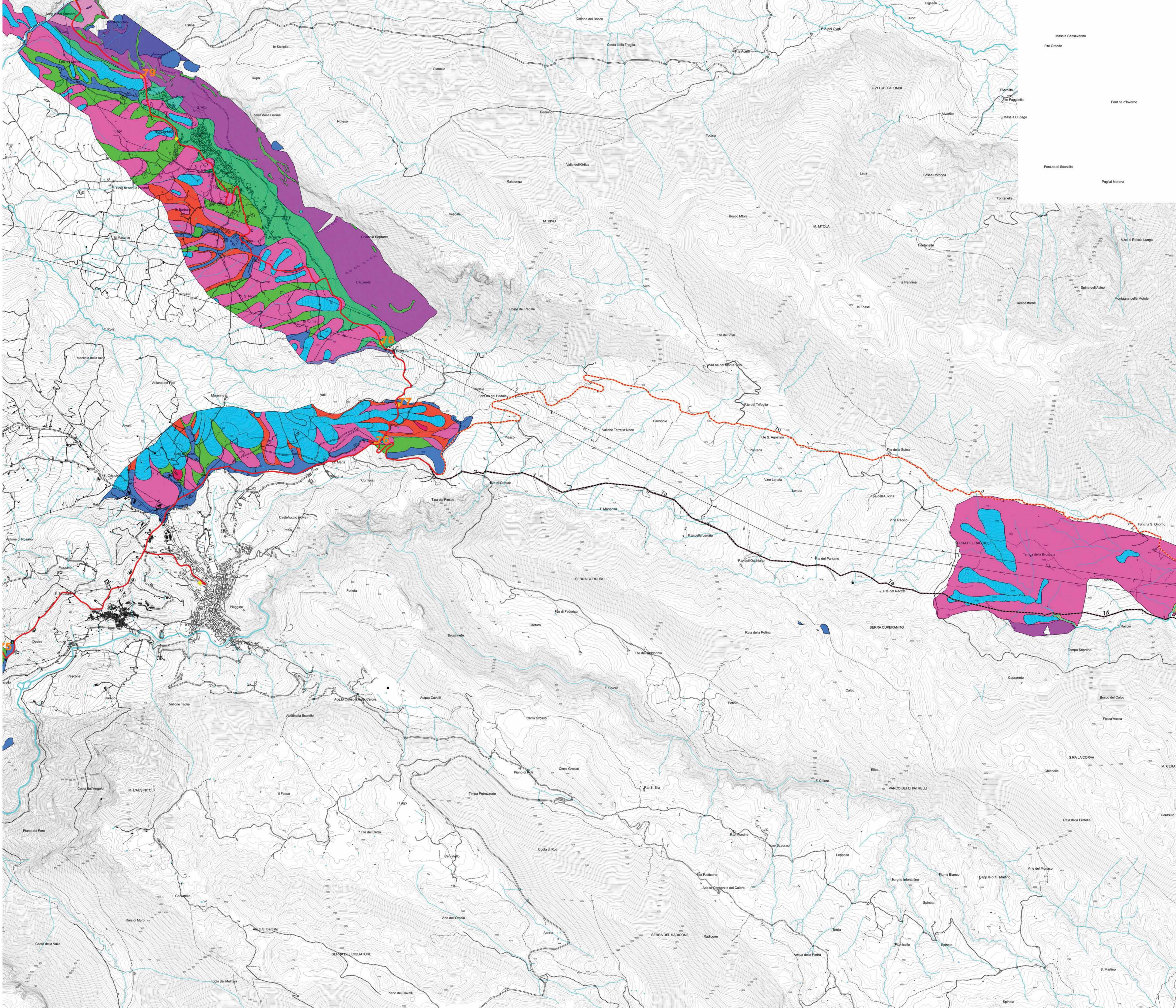
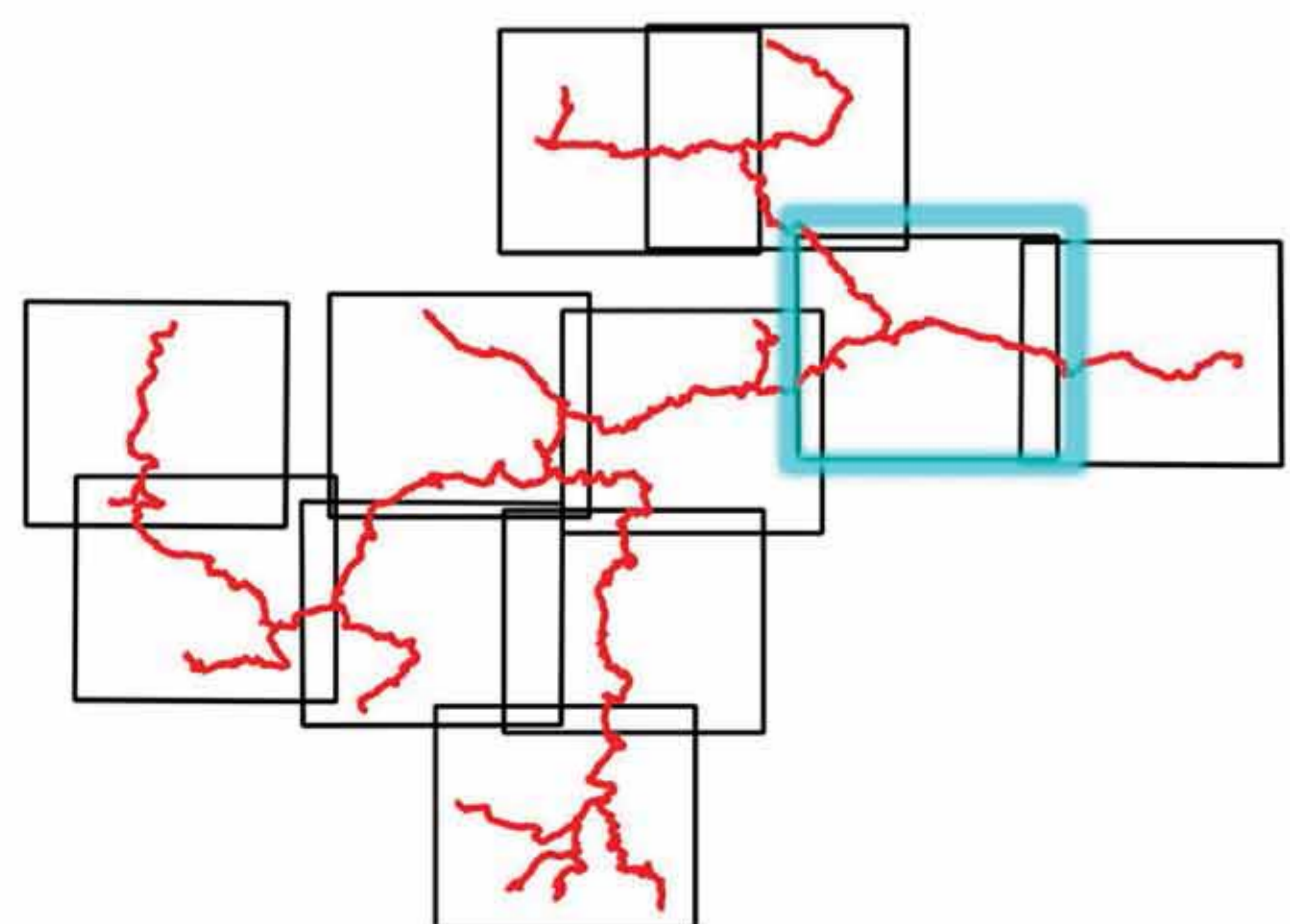
- Gruppi di Riduzione
- tracciato di progetto
- TRATTE
- Sono riportate solo le classi indicate dalle Autorità di Bacino
- "Talus"
- Conoidi alluvionali
- Crinale collinare principale
- Crinale collinare secondario
- Faccetta triangolare
- Fosso
- Pianura/Fondovalle
- Ripiano intermedio di versante collinare
- Valletta a fondo concavo
- Versante collinare

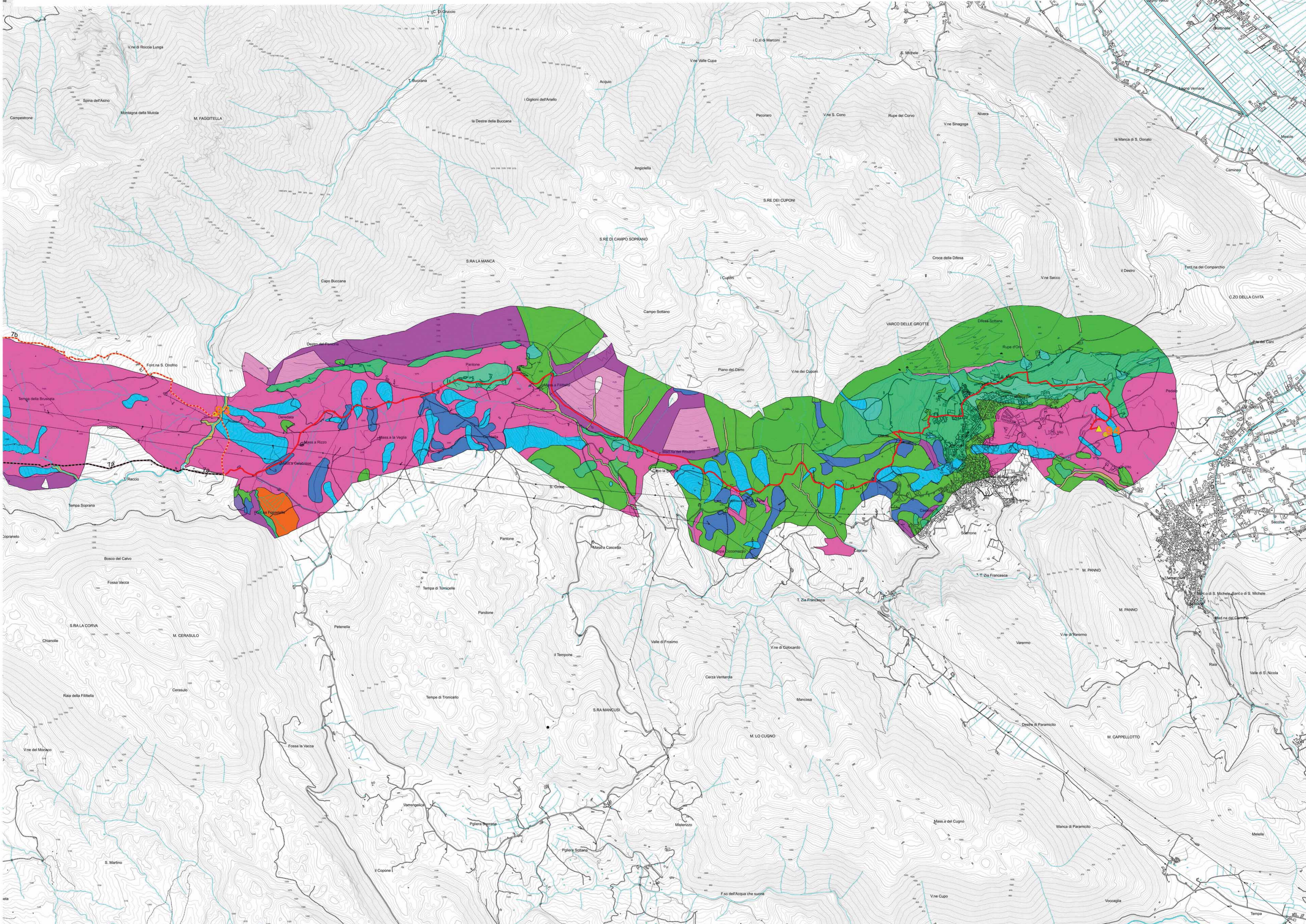



- Gruppi di Riduzione
- tracciato di progetto
- TRATTE
- Sono riportate solo le classi indicate dalle Autorità di Bacino
- AREA DI BACINO CARATTERIZZATO DA RETICOLO IDROGRAFICO GERARCHIZZATO
- AREA IN FRANA
- AREA INTERESSATA DA DEFORMAZIONI LENTE SUPERFICIALI
- CAVA E CAVA ABBANDONATA
- CALDA DETRITICA
- RIPIANI MORFOLOGICI E CRINALI A DEBOLE PENDENZA
- SETTORE DI VERSANTE REGOLARE CARATTERIZZATO DA POCHE INCISIONI
- VALLECOLA A CONCA
- VERSANTE DI FAGLIA
- VERSANTE O SCARPATA DI DEGRADAZIONE SOGGETTI A CROLLI CON EV. COR.
- Sono riportate solo le classi indicate dalle Autorità di Bacino
- Conoide detritica
- Crinale collinare principale
- Crinale collinare secondario
- Crinale montagnoso principale
- Faccetta triangolare
- Fosso
- Piedimonte
- Ripiano intermedio di versante collinare
- Valletta a fondo concavo
- Versante collinare
- Versante montagnoso
- Versante pedemontano

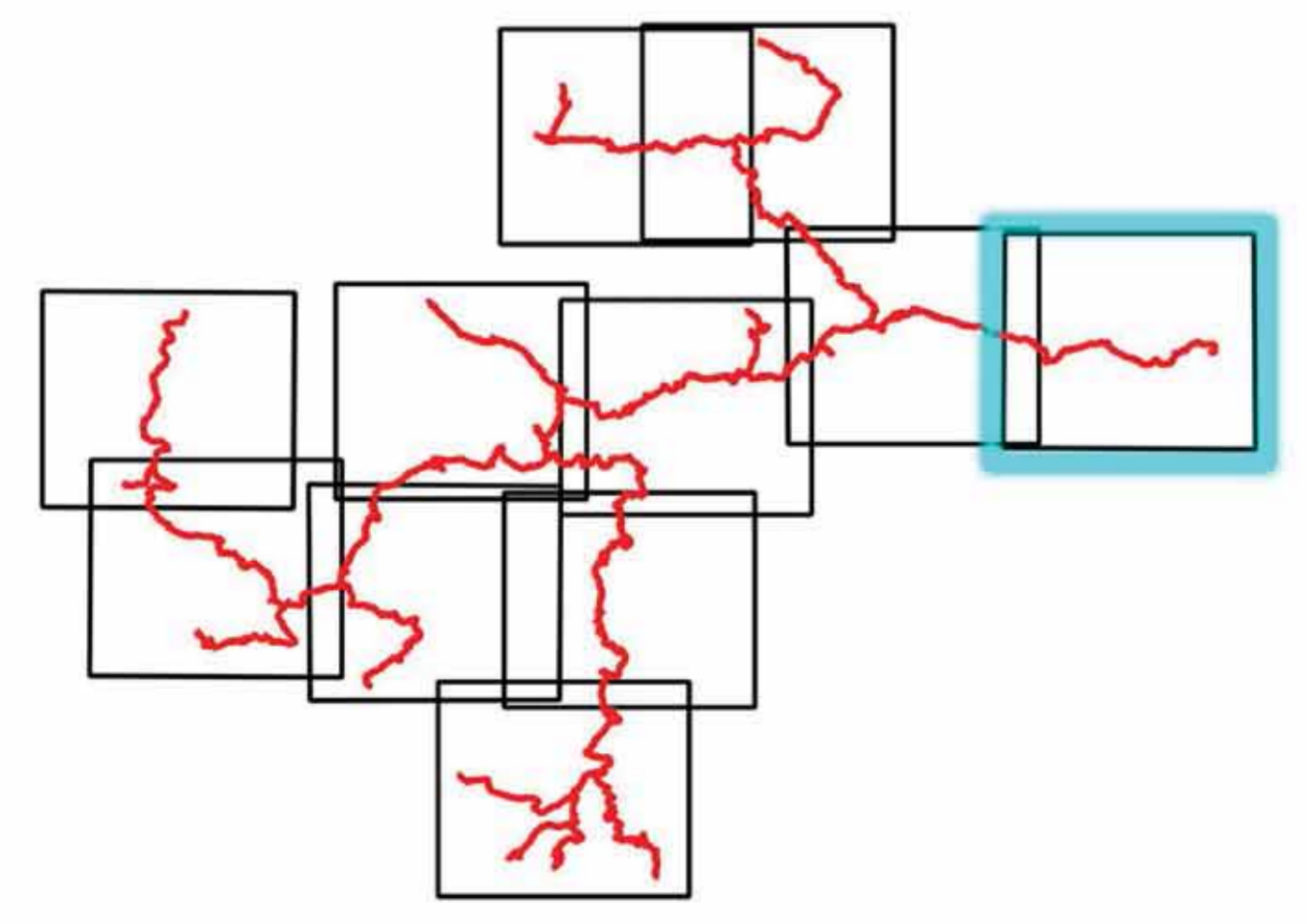


























- Gruppi di Riduzione
- tracciato di progetto
- TRATTE
- inter_geomorfologica_clip
- AREA DI BACINO CARATTERIZZATO DA RETICOLO IDROGRAFICO GERARCHIZZATO
- AREA IN FRANA
- AREA INTERESSATA DA DEFORMAZIONI LENTE SUPERFICIALI
- CAVA E CAVA ABBANDONATA
- FALDA DETRITICA
- RIIPIANI MORFOLOGICI E CRINALI A DEBOLE PENDENZA
- SETTORE DI VERSANTE REGOLARE CARATTERIZZATO DA POCHE INCISIONI
- VALLECOLA A CONCA
- VERSANTE DI FAGLIA
- VERSANTE O SCARPATA DI DEGRADAZIONE SOGGETTI A CROLLI CON EV. COR.
- Sono riportate solo le classi indicate dalle Autorità di Bacino
- Conoide detritica
- Crinale collinare principale
- Crinale collinare secondario
- Crinale montagnoso principale
- Facchetta triangolare
- Fosso
- Piedimonte
- Ripiano intermedio di versante collinare
- Valletta a fondo concavo
- Versante collinare
- Versante montagnoso
- Versante pedemontano

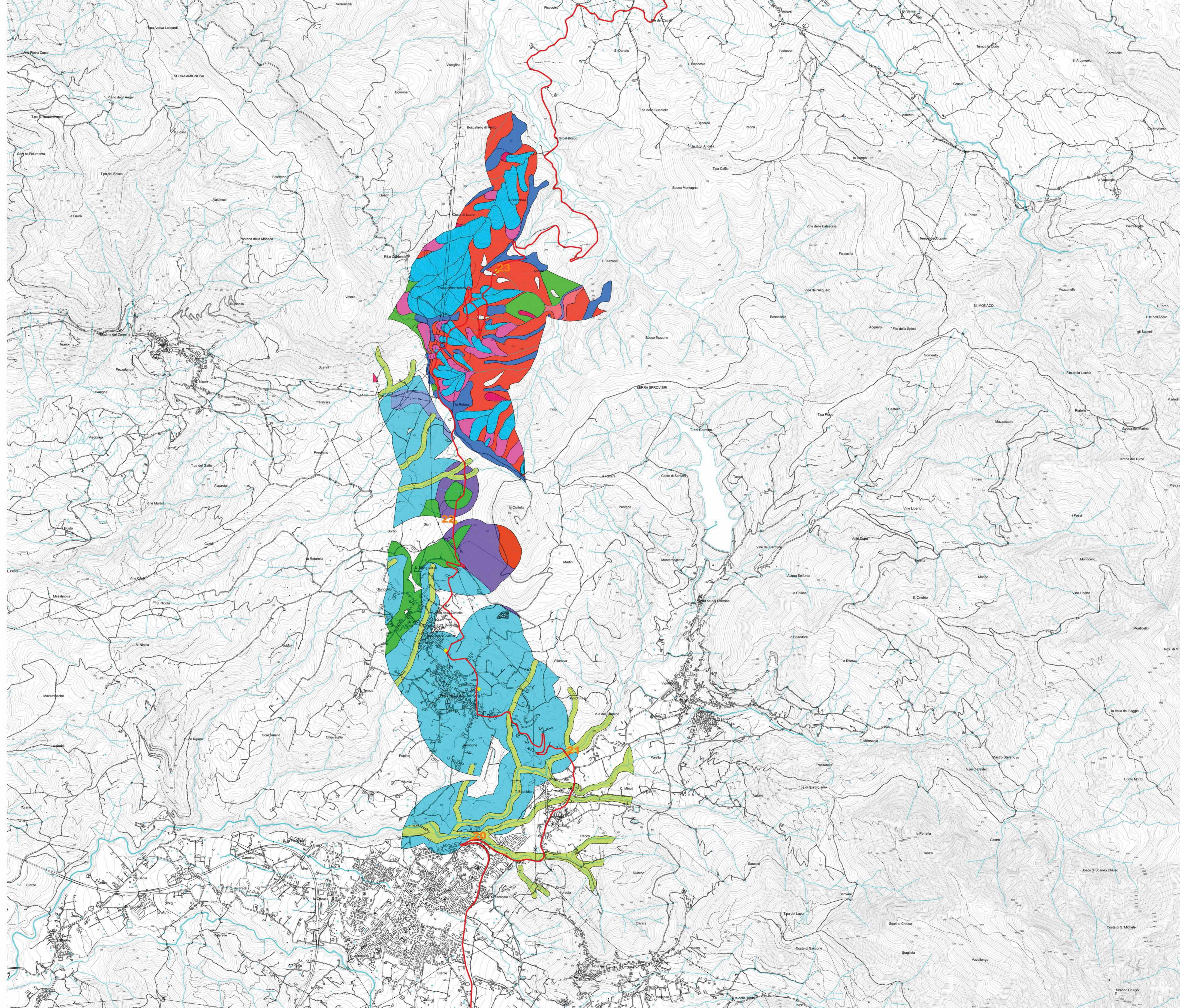
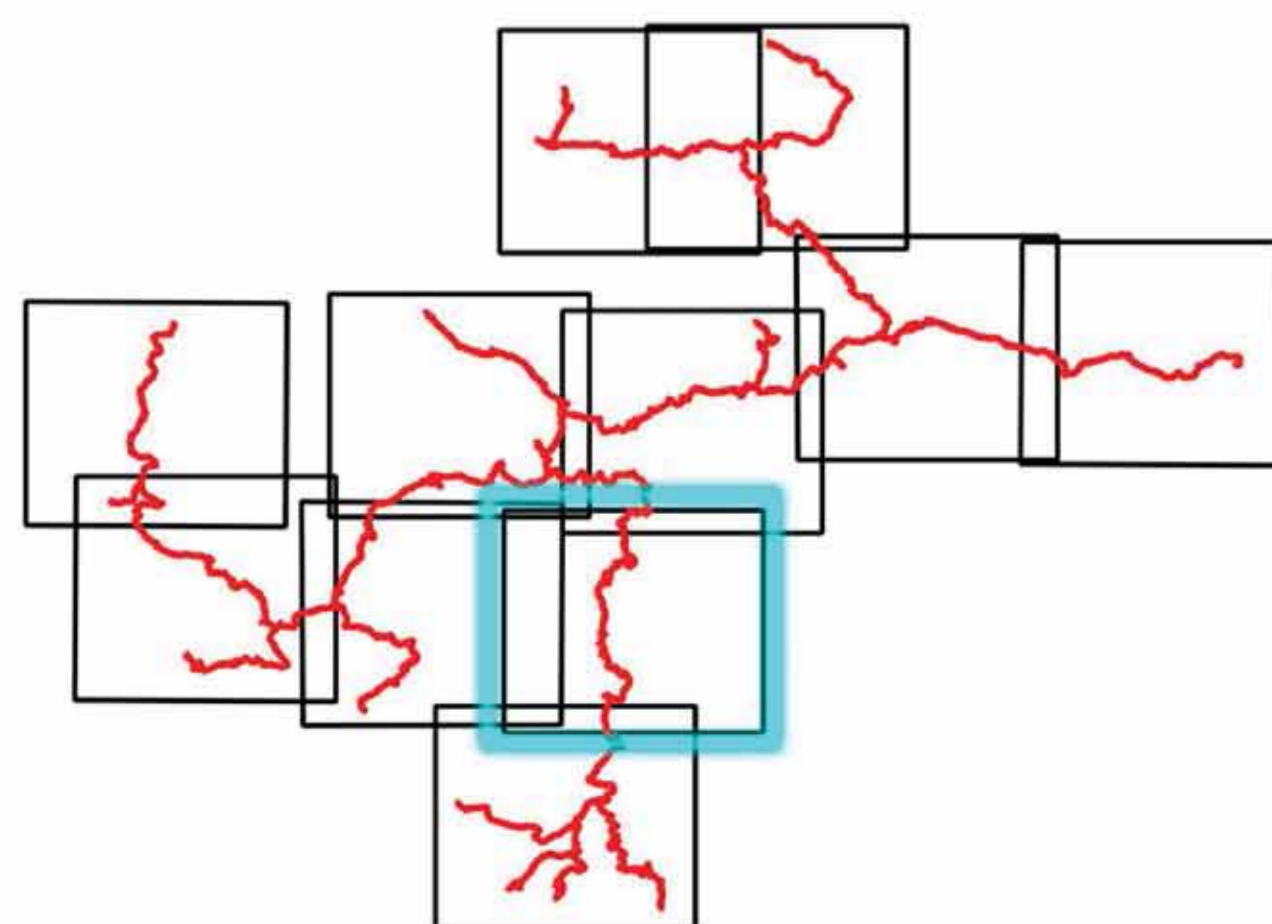




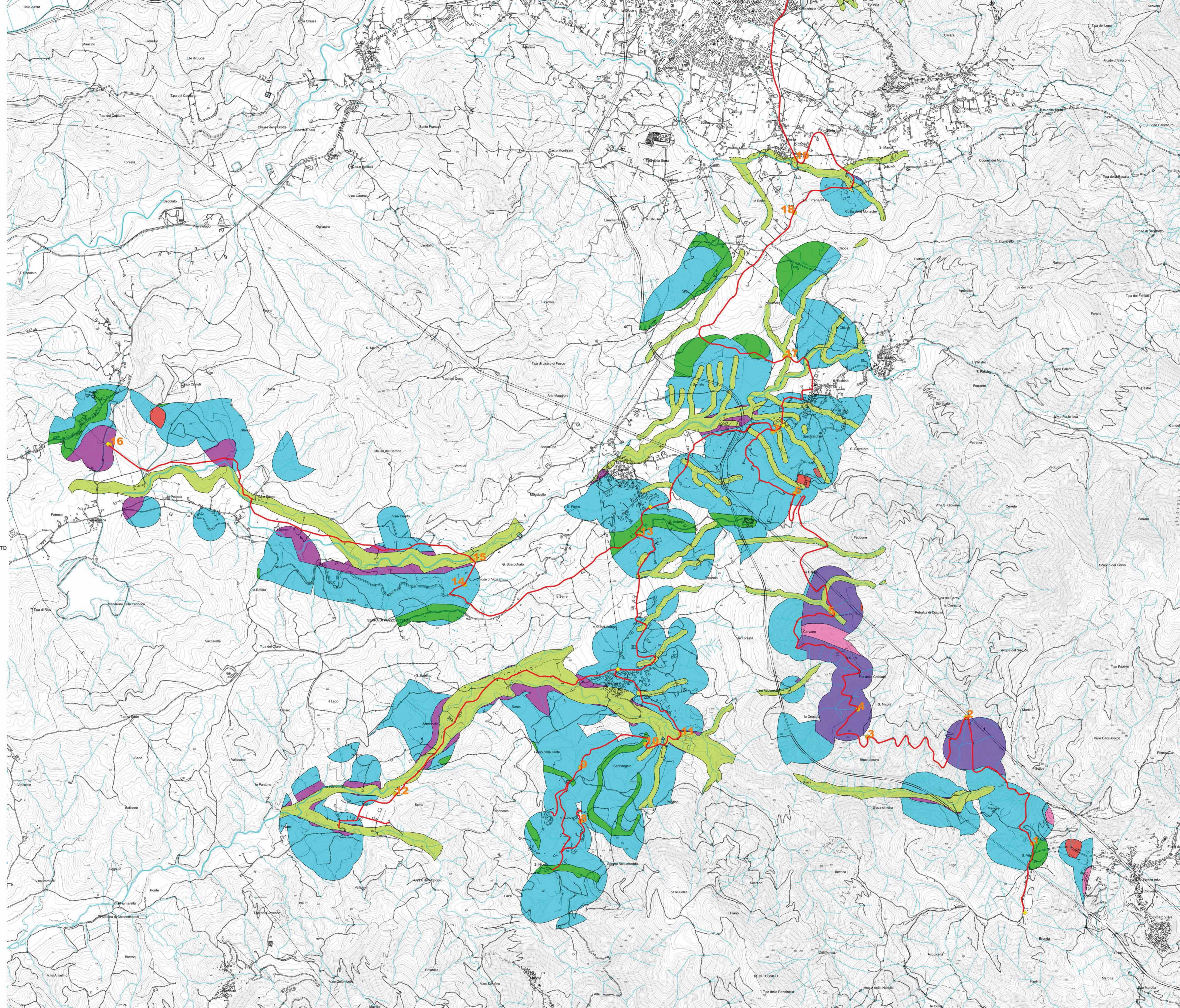
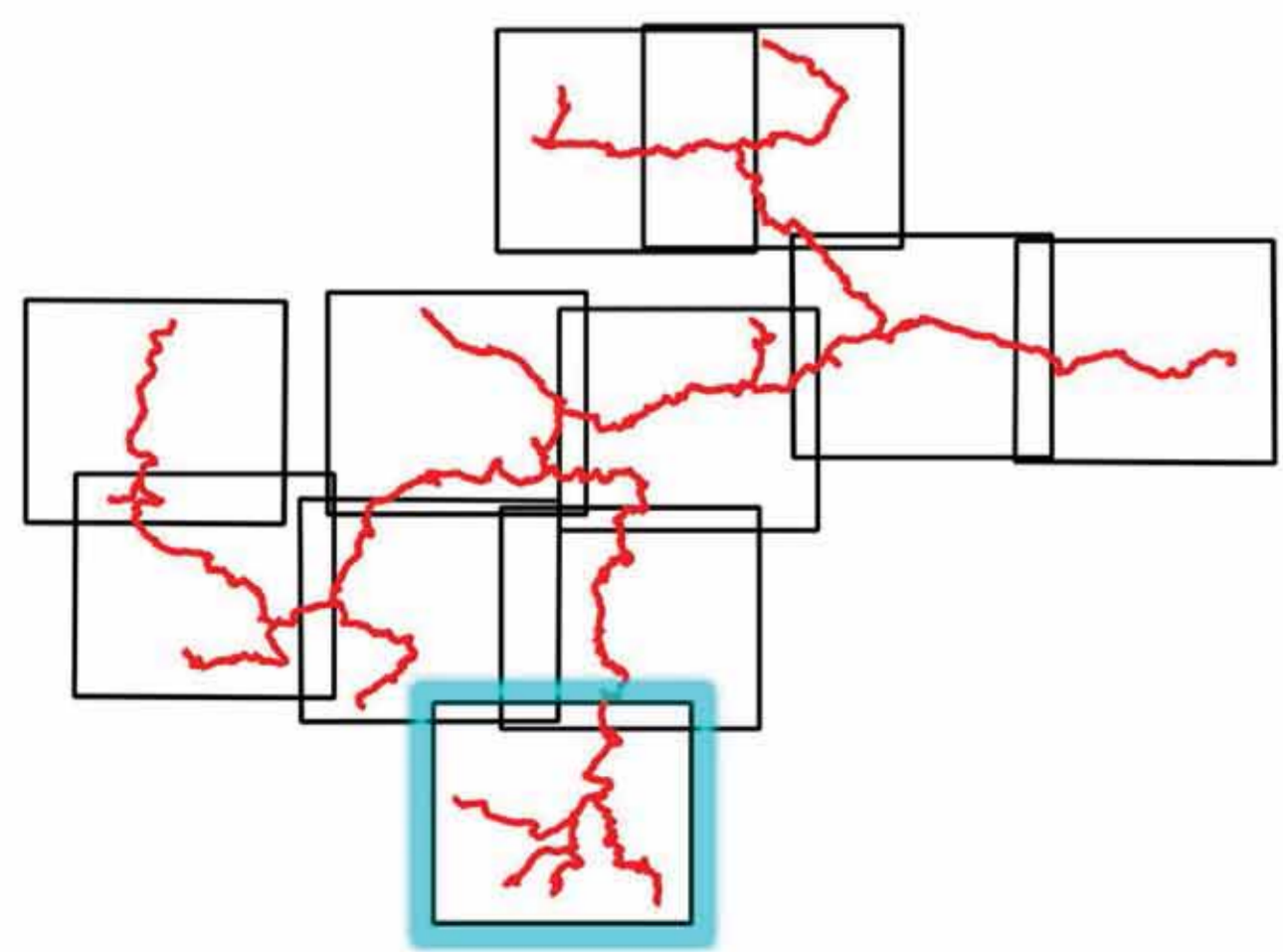
- Gruppi di Riduzione tratto_7b
- 7b
- tracciato di progetto
- tratto_7a
- TRATTE inter_geomorfologica_clip
- ALVEO FLUVIALE
- AREA DI BACINO CARATTERIZZATO DA RETICOLO IDROGRAFICO GERARCHIZZATO
- AREA IN FRANA
- AREA INTERESSATA DA DEFORMAZIONI LENTE SUPERFICIALI
- CONOIDE DETRITICO - ALLUVIONALE ATTIVO, POCO O NON REICISO
- CORNICE SOMMIT. O INTERM. DI VERSANTE A CONTROLLO STRUT. O CORN. DI MORFOSEL.
- DISCARICA PRINCIPALE
- FACCETTA DI SCARPATA TETTONICA
- FALDA DETRITICA
- PICCO ROCCIOSO O TORRIONE DI ROCCIA
- RIPIANI MORFOLOGICI E CRINALI A DEBOLE PEND.
- SCARPATA DI EROSIONE FLUVIALE
- SETTORE DI VERSANTE REGOLARE CARATTERIZZATO DA POCHE INCISIONI
- TERRAZZO
- VALLECOLA A CONCA
- VALLECOLA A FONDO PIATTO
- VERSANTE DI FAGLIA
- VERSANTE DI STRATO
- VERSANTE O SCARPATA DI DEGRADAZIONE SOGGETTI A CROLLI CON EV. COR.



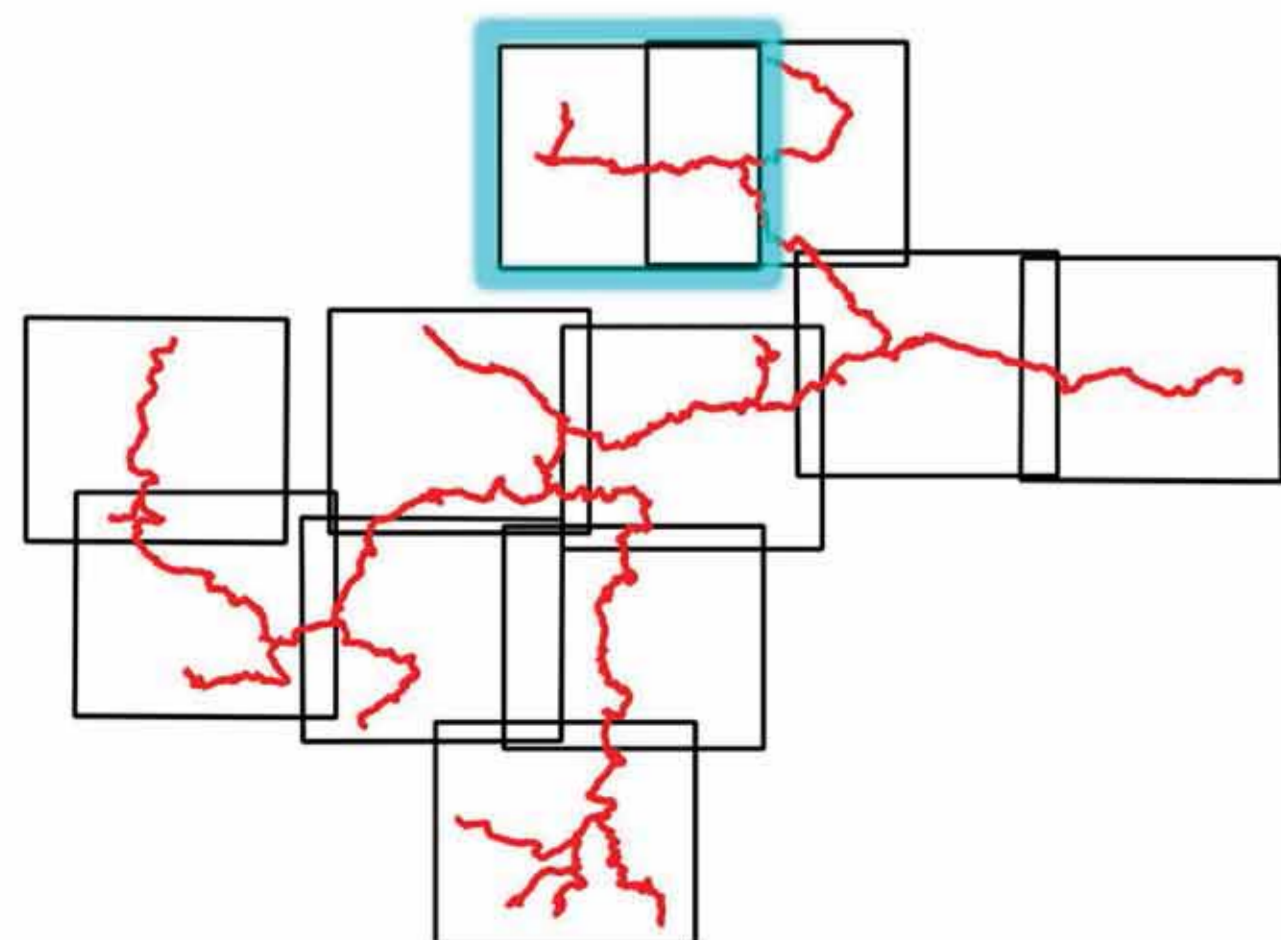
-  cabina
-  tratto_7b
-  7b
-  tracciato di progetto
-  tratto_7a
-  TRATTE
-  inter_geomorfológica_clip
-  AREA IN FRANA
-  AREA INTERESSATA DA DEFORMAZIONI LENTE SUPERFICIALI
-  CAMPO DI DOLINE
-  CAVA E CAVA ABBANDONATA
-  CONOIDE DETRITICO - ALLUVIONALE ATTIVO, POCO O NON REICISO
-  CONOIDE DETRITICO - ALLUVIONALE QUIESCENTE, REICISO
-  DEPRESSIONE CARSICA A CONTROLLO STRUTTURALE
-  FACCIETTA DI SCARPATA TETTONICA
-  FALDA DETRITICA
-  GLACIS DI ACCUMULO
-  PIANURA ALLUVIONALE
-  PICCO ROCCIOSO O TORRIONE DI ROCCIA
-  RIIPIANI MORFOLOGICI E CRINALI A DEBOLE PEND.
-  SCARPATA DI EROSIONE FLUVIALE
-  SETTORE DI VERSANTE REGOLARE CARATTERIZZATO DA POCHE INCISIONI
-  VERSANTE DI FAGLIA
-  VERSANTE O SCARPATA DI DEGRADAZIONE SOGGETTI A CROLLI CON EV. COR.



- Gruppi di Riduzione
- tracciato di progetto
- TRATTE
- inter_geomorfológica_clip
- ALVEO FLUVIALE
- AREA DI BACINO CARATTERIZZATO DA RETICOLO IDROGRAFICO GERARCHIZZATO
- AREA IN FRANA
- AREA INTERESSATA DA DEFORMAZIONI LENTE SUPERFICIALI
- RIIPIANI MORFOLOGICI E CRINALI A DEBOLE PEND.
- SETTORE DI VERSANTE REGOLARE CARATTERIZZATO DA POCHE INCISIONI
- TERRAZZO
- VALLECOLA A CONCA
- Sono riportate solo le classi indicate dalle Autorità di Bacino
- "Talus"
- Crinale collinare principale
- Crinale montagnoso principale
- Faccetta triangolare
- Fosso
- Ripiano intermedio di versante collinare
- Versante collinare
- Versante montagnoso



- ◆ Gruppi di Riduzione
- tracciato di progetto
- TRATTE
- Sono riportate solo le classi indicate dalle Autorità di Bacino
- Alveo fluviale di magra
- Crinale collinare principale
- Crinale collinare secondario
- Crinale montagnoso principale
- Crinale montagnoso secondario
- Fosso
- Pianura/Fondovalle
- Valletta a fondo concavo
- Versante collinare
- Versante montagnoso



- Gruppi di Riduzione
- tracciato di progetto
- TRATTE
- inter_geomorfologica_clip
- ALVEO FLUVIALE
- AREA DI BACINO CARATTERIZZATO DA RETICOLO IDROGRAFICO GERARCHIZZATO
- AREA IN FRANA
- AREA INTERESSATA DA DEFORMAZIONI LENTE SUPERFICIALI
- CONOIDE DETRITICO - ALLUVIONALE ATTIVO, POCO O NON REICISO
- DISCARICA PRINCIPALE
- FALDA DETRITICA
- RIPIANI MORFOLOGICI E CRINALI A DEBOLE PEND.
- SCARPATA DI EROSIONE FLUVIALE
- SCARPATA DI TERRAZZO FLUVIALE
- SETTORE DI VERSANTE REGOLARE CARATTERIZZATO DA POCHE INCISIONI
- TERRAZZO
- VALLECOLA A CONCA
- VALLECOLA A FONDO PIATTO
- VERSANTE DI FAGLIA
- VERSANTE INTERESSATO DA DEFORMAZIONI PROFONDE

