




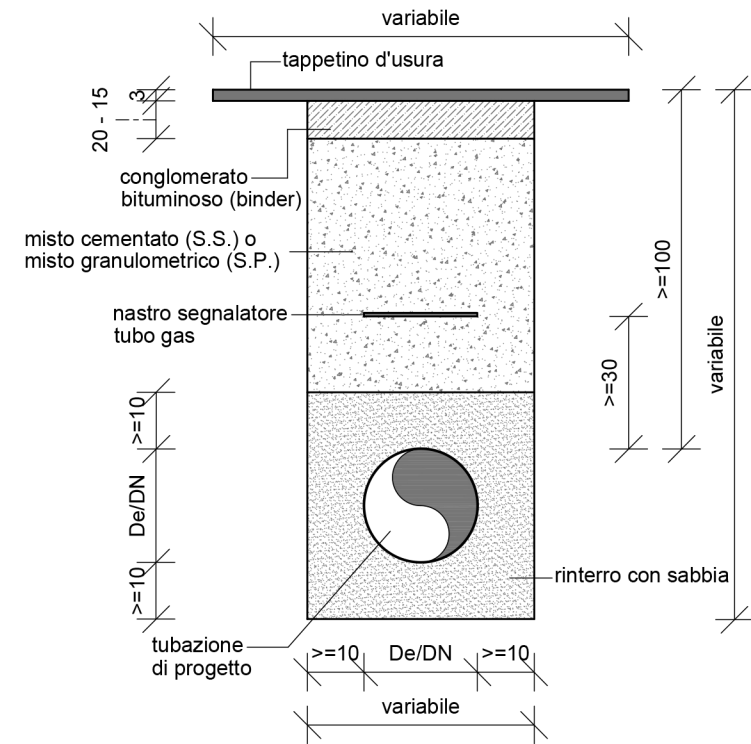
PARCO NAZIONALE DEL CILENTO VALLO DI DIANO E ALBURNI

VALUTAZIONE DI IMPATTO AMBIENTALE INTEGRATA
CON LA VALUTAZIONE DI INCIDENZA

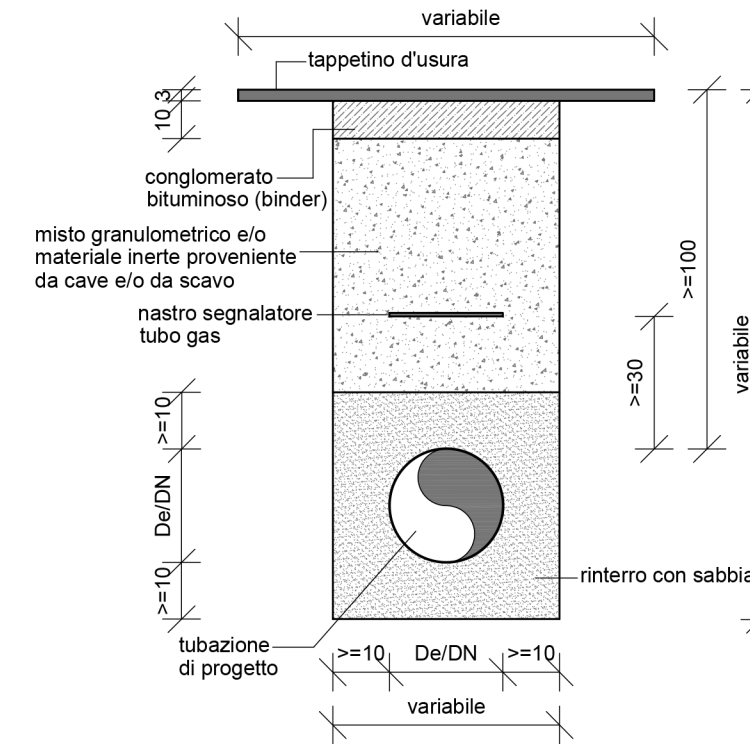
REALIZZAZIONE E GESTIONE DEL SERVIZIO DI
DISTRIBUZIONE DEL GAS NATURALE NEI COMUNI DI:
AQUARA - BELLOSGUARDO - CAMPORA - CERASO -
CUCCARO VETERE - LAUREANA CILENTO - LAURINO -
LUSTRA - MAGLIANO VETERE - MOIO DELLA CIVITELLA -
MONTEFORTE CILENTO - OMIGNANO - ORRIA - PIAGGINE -
PRIGNANO CILENTO - RUTINO - SACCO - SALENTO -
SANT'ANGELO A FASANELLA - STIO

Concessionaria:		n° commessa	Anno	n° elaborato			
Amalfitana GAS S.r.l. Via Fanelli 206/4 - 70125 Bari tel. 080/5010277 - fax. 080/5019728 		2017	2017	VIA_02_11_01			
		Data:					
		Località:	Cilentino				
		codice elaborato:					
		codice file:					
Nome Progetto / Commessa:		Realizzazione e gestione del servizio di distribuzione del gas naturale in alcuni Comuni in provincia di Salerno					
Fase Progettuale: Definitivo		Formato UNI:					
		Scala:	fuori scala				
Progettista: Dott. Ing. ALBERTO DE FLAMMINEIS Ordine degli Ingegneri della Provincia di Salerno Sez. A n° 5404 		Titolo dell'elaborato: Sezioni di scavo 					
Eseguito da:		Verificato da:		Controllo Aziendale da:			
data	nome	firma	data	nome	data	nome	firma

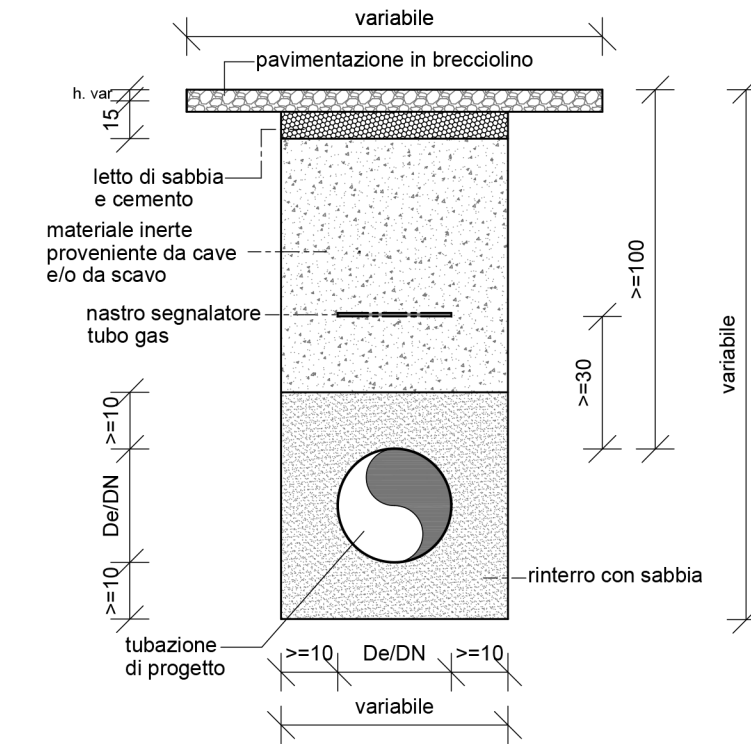
Sezione tipo di scavo su S.P. e S.S. e S.R. condotte di 3, 4 e 5 specie



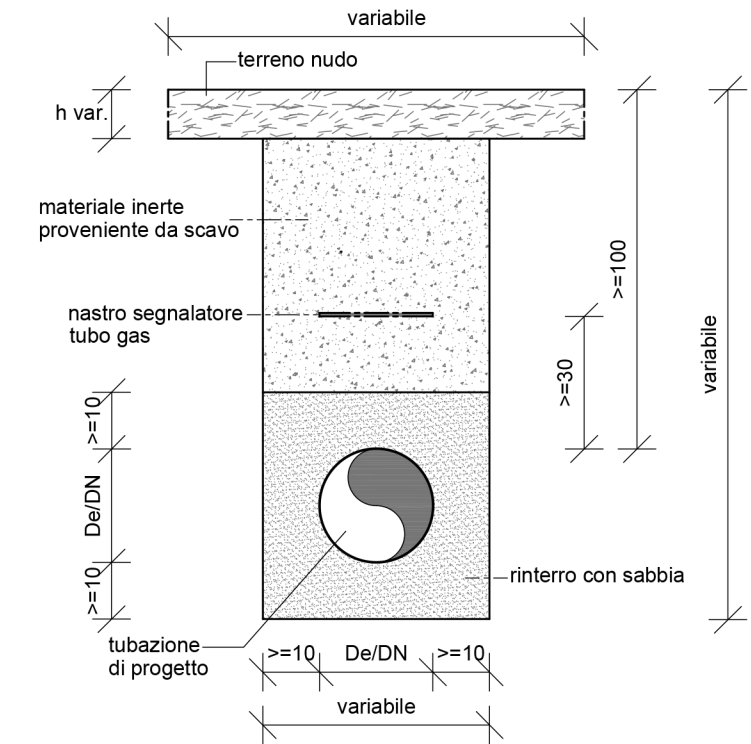
Sezione tipo di scavo su strade comunali condotte di 3, 4 e 5 specie



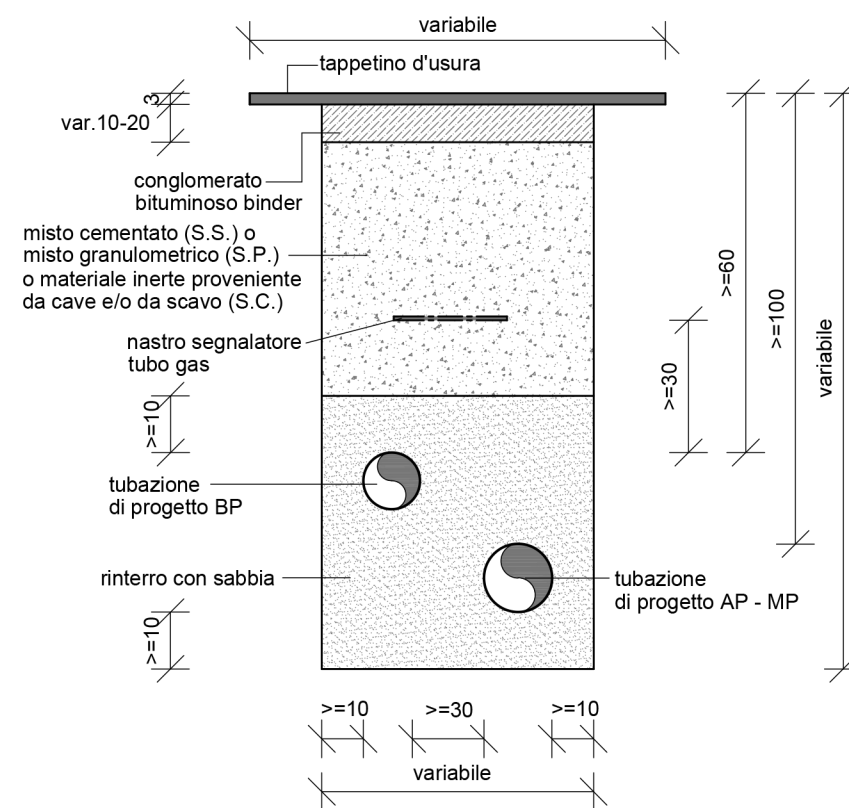
Sezione tipo di scavo su Strade Sterrate condotte di 3, 4 e 5 specie



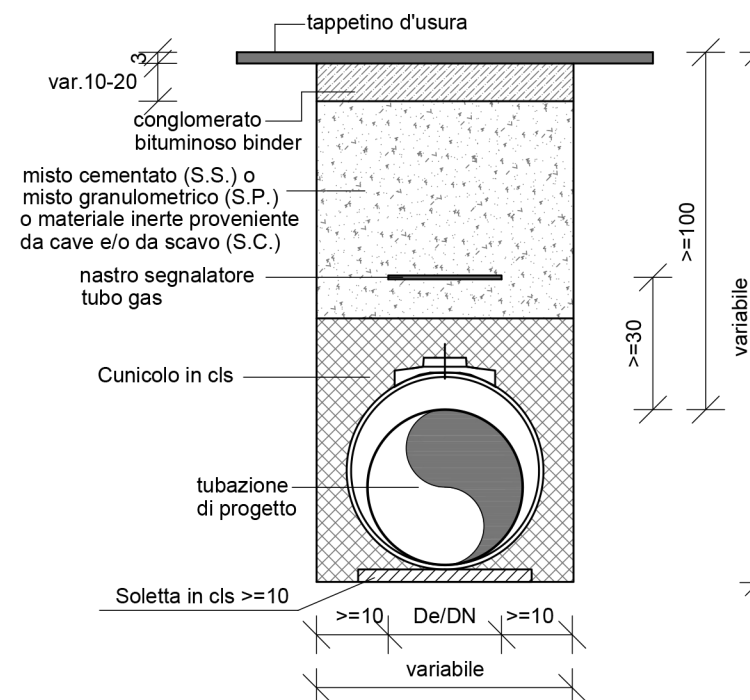
Sezione tipo di scavo su Terreno Nudo condotte di 3, 4 e 5 specie



Sezione tipo di scavo Bicondotta



Sezione tipo di scavo - Condotte di 3a Specie Parallelismo con i fabbricati - distanza < 10 mt. Cunicolo in cls con tubazione in corrugato avente struttura a doppia parete



Particolare canaletta protezione per parallelismi con fabbricati < 10 mt Condotte 3a specie

