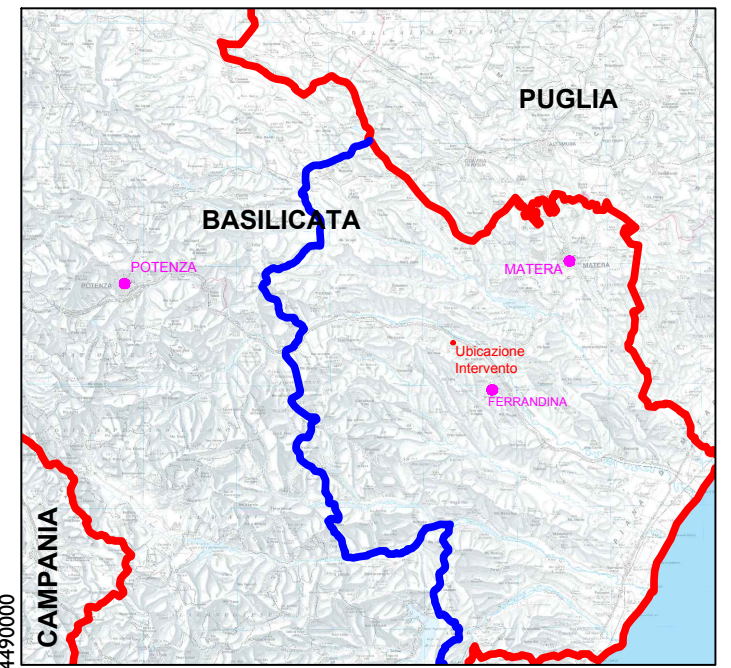
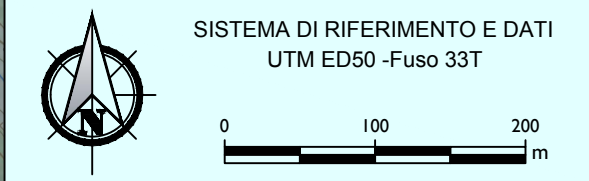


**Ubicazione intervento**




KEY PLAN 1:1.000.000



### LEGENDA

 Area Pozzo Ferrandina 19



Fonte: RSDI BASILICATA  
CTR (491051 - 491012\_5000) - ORTOFOTO 2014  
(<http://rsdi.regione.basilicata.it/webGis>)



**Eni S.p.A.**  
Distretto Meridionale

Progetto					
RIPRISTINO TERRITORIALE AREA POZZO FERRANDINA 19					
Oggetto					
VALUTAZIONE PRELIMINARE (ai sensi dell'art. 6, comma 9 del D.Lgs. 152/2006)					
Tavola					
CTR SU ORTOFOTOCARTA					
		SIME_AMB_01_23		SCALA	
		ALLEGATO 1		1:5000	
00	Aprile 2018	Emissione	Proger	ENI	ENI
REV	DATA	DESCRIZIONE	PREPARATO	VERIFICATO	APPROVATO