







LEGENDA

-  Area Pozzo Ferrandina 19
-  Strada accesso Area Pozzo 19
-  Limite particella
-  Limite Foglio di mappa
-  Area soggetta a vincolo idrogeologico
-  Zona di vincolo

Fonte: Centro Cartografico Dipartimentale
 VINCOLO IDROGEOLOGICO
 Dipartimento Ambiente, Territorio, Politiche della Sostenibilità

ORDINE DEGLI INGEGNERI - TERAMO
 986 DI MICHELE dott. CESARE
 INGEGNERE



Eni S.p.A.
 Distretto Meridionale

| | | | | | |
|---|----------------|-------------|-----------|------------|-----------|
| Progetto | | | | | |
| RIPRISTINO TERRITORIALE AREA POZZO FERRANDINA 19 | | | | | |
| Oggetto | | | | | |
| VALUTAZIONE PRELIMINARE (ai sensi dell'art. 6, comma 9 del D.Lgs. 152/2006) | | | | | |
| Tavola | | | | | |
| CARTA DEL VINCOLO IDROGEOLOGICO | | | | | |
|  | SIME_AMB_01_23 | | SCALA | | |
| | ALLEGATO 6 | | 1:4000 | | |
| 00 | Aprile 2018 | Emissione | Proger | ENI | ENI |
| REV | DATA | DESCRIZIONE | PREPARATO | VERIFICATO | APPROVATO |

SISTEMA DI RIFERIMENTO E DATI
 UTM ED50 -Fuso 33T

