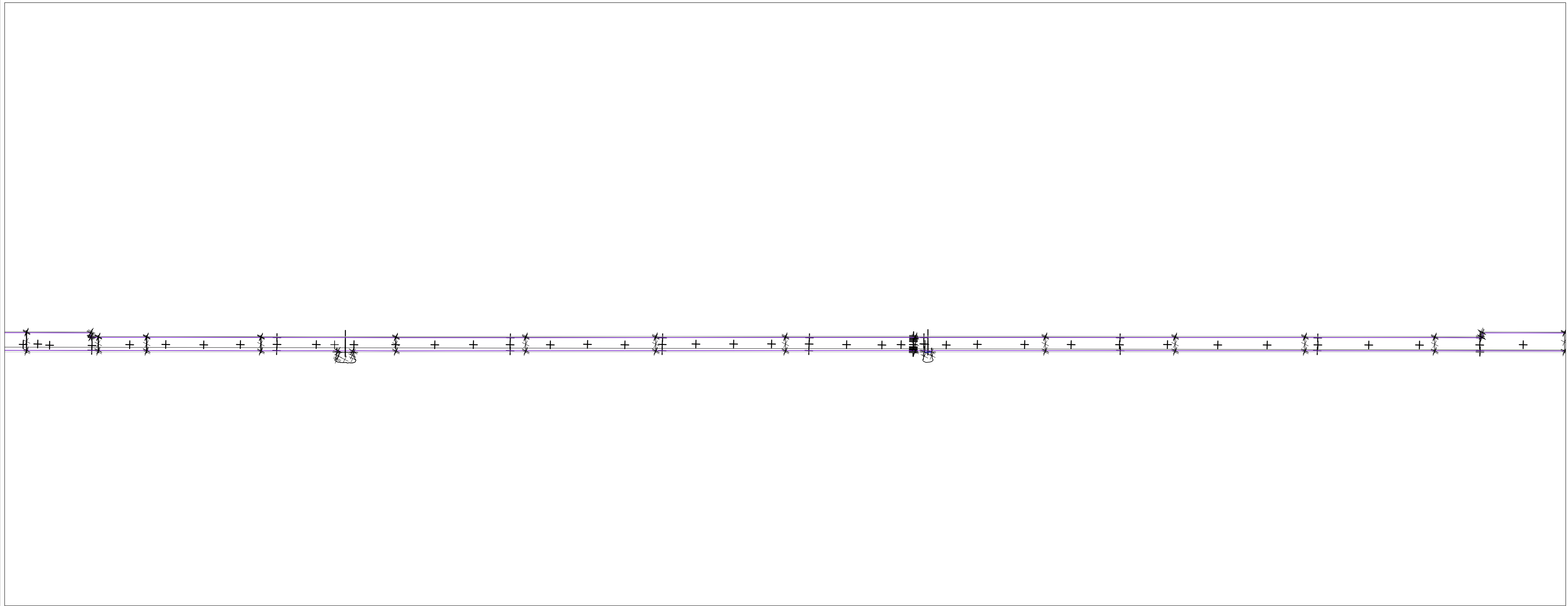
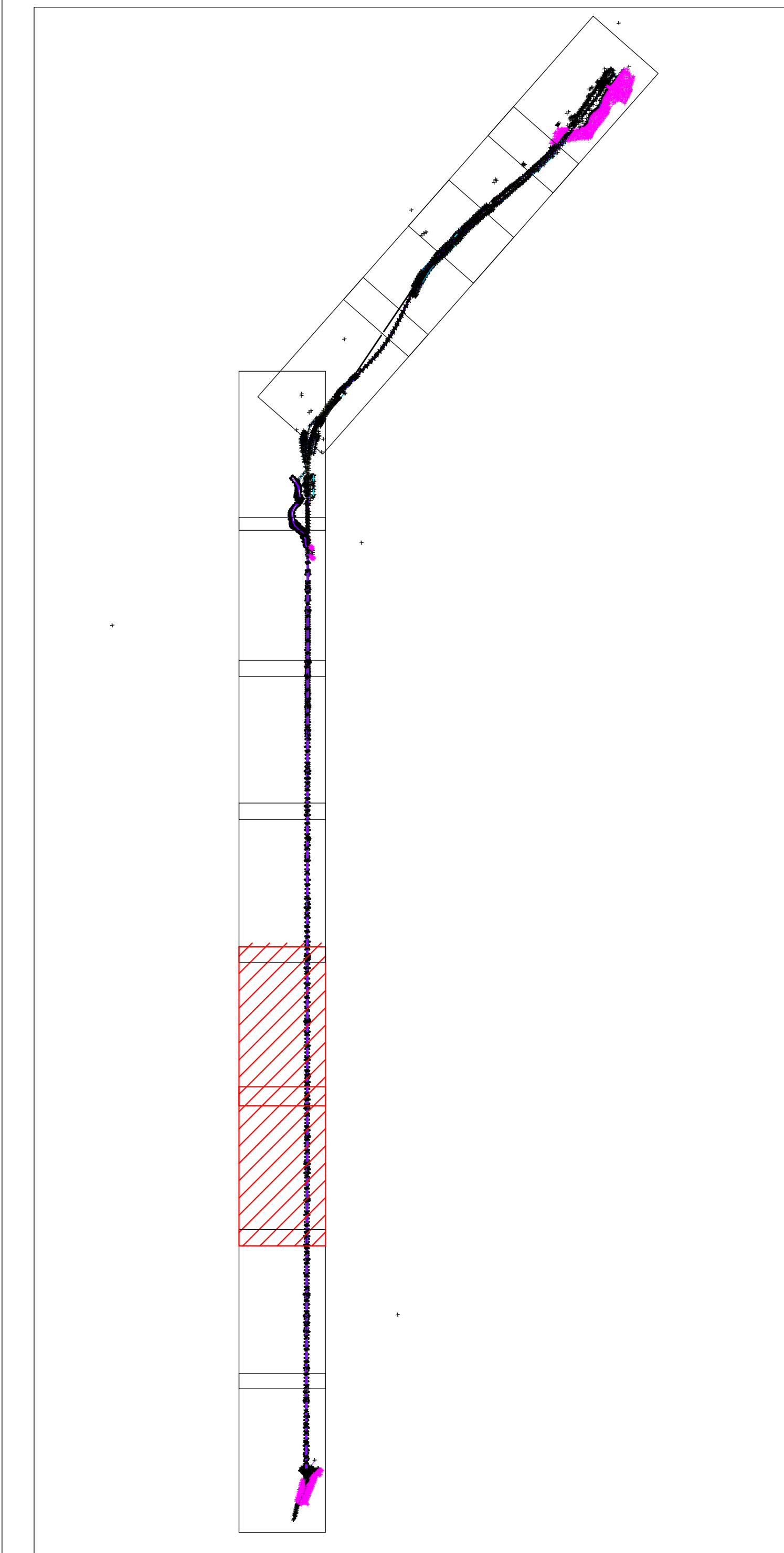



RILIEVO 3/12  
scala 1:1.000



RILIEVO 4/12  
scala 1:1.000

PLANIMETRIA DEI RILIEVI COMPLESSIVA  
scala 1:1.000



Direzione Progettazione e Realizzazione Lavori

ITINERARIO INTERNAZIONALE E78 S.G.C. GROSSETO – FANO  
Tratto Selci Lama (E45) – S. Stefano di Gaiofa  
Adeguamento a 2 corsie della Galleria della Guinza (lotto 2)  
e del tratto Guinza – Mercatello Ovest (lotto 3)  
1° stralcio

PROGETTO DEFINITIVO

cod. AN58

PROGETTAZIONE: ANAS - DIREZIONE PROGETTAZIONE E REALIZZAZIONE LAVORI

PROGETTISTI:  
Ing. FRANCESCO MARZI  
Catasto n. 2394

IL GEOLOGO  
Geol. FRANCESCO MARZI  
Catasto n. 2394

IL RESPONSABILE DEL S.I.A.  
Arch. GIOVANNI MARZI  
Catasto n. 2394

COORDINATORE PER LA SICUREZZA IN FASE DI PROGETTAZIONE  
Geom. FABIO GIORGI

VISTO: IL RESP. DEL PROCEDIMENTO  
Geom. ANTONIO SCALAMONE

PROTOCOLLO: DATA:

RILIEVI CARTOGRAFICI  
Planimetria complessiva dei rilievi 2/6

CODICE PROGETTO		NOME FILE		REVISIONE	
PROGETTO	LV. PROJ. N. PROJ.	PROGETTO	REVISIONE	DATA	REDAZIONE
LO702M	01801	TO0SG00CRTPV01_A	A	11.000	
		TO0SG00CRTPV02			
D					
C					
B					
A	EMISSIONE			Giugno 2018	
REV.	DESCRIZIONE	DATA	REDATTO	VERIFICATO	APPROVATO