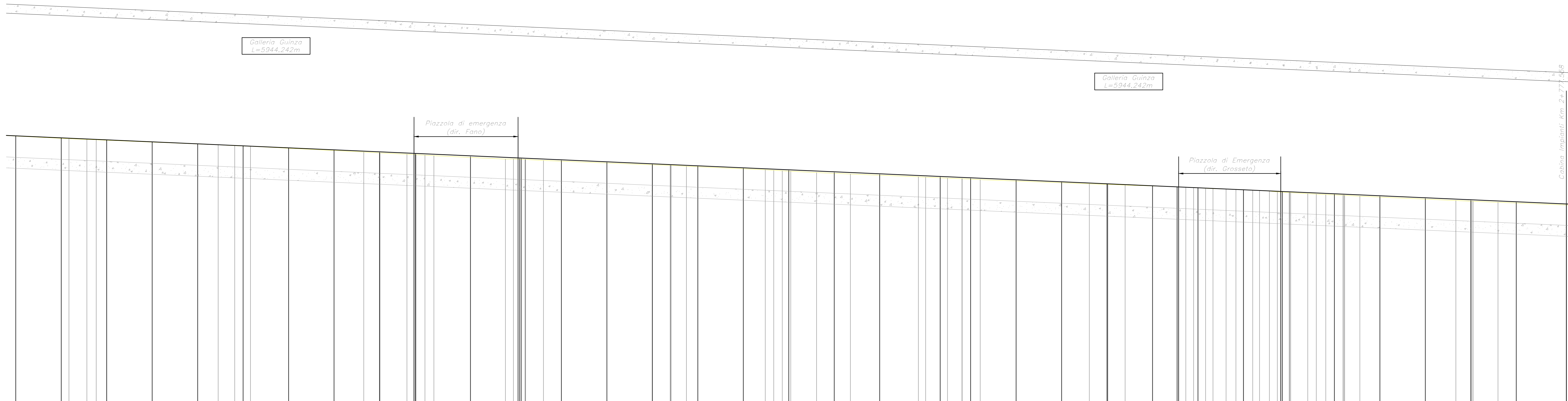


LIVELLETTA DIFF. DI QUOTA DISTANZA PENDEZZA

h = -15,494
L = 3532,126
i = -0,004

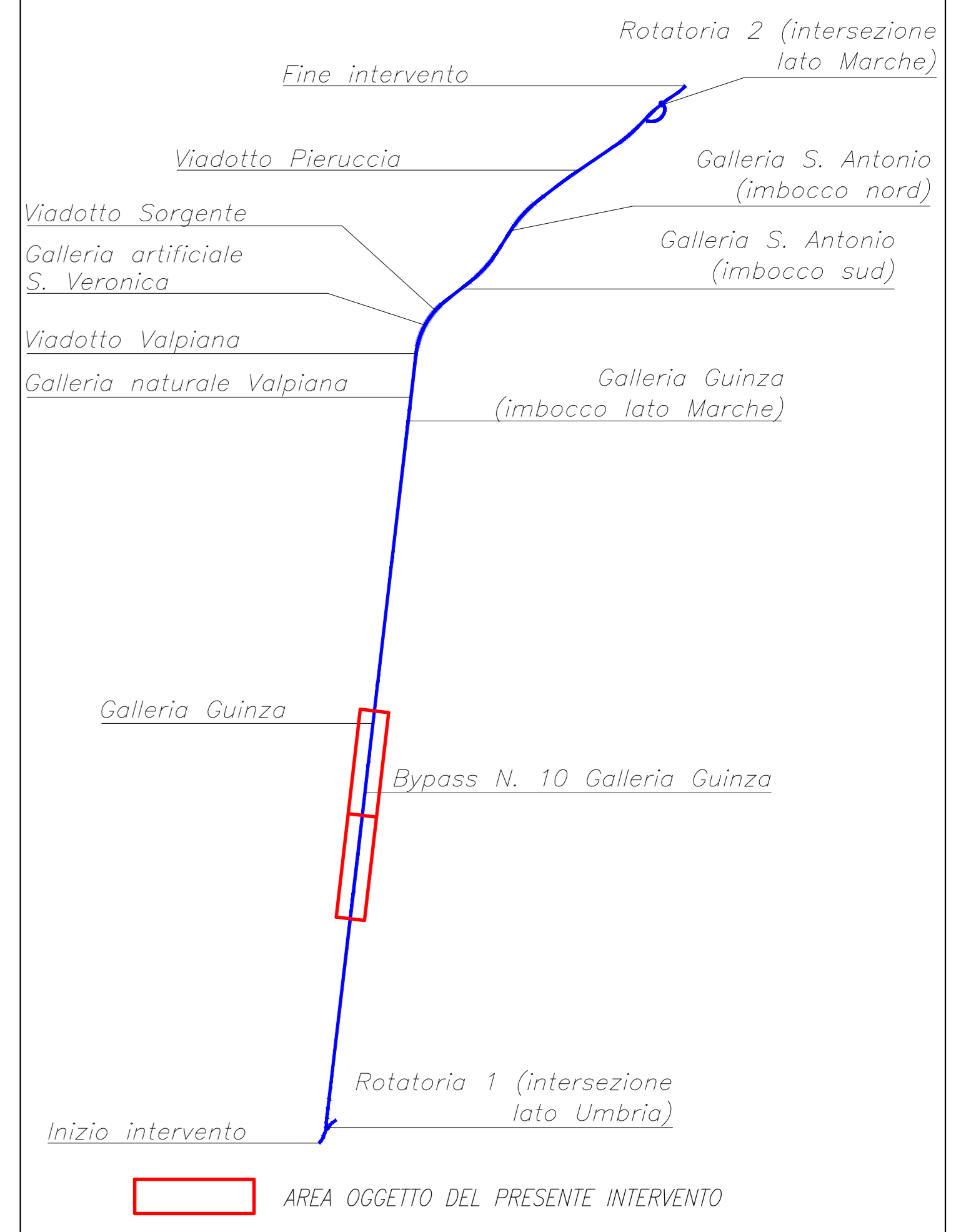


SCALA QUOTE 1:100
SCALA DISTANZE 1:1000

QT.RIF. 960,000

NUMERO SEZIONI	96	97	98	99	100	101	102	103	104	105	108	109	111	112	113	114	115	116	117	118	119	120	121	122	123	124	125	127	128	129	131	132	133	134	135																																																																									
DISTANZE PARZIALI	25,00	25,00	25,00	25,00	25,00	25,00	25,00	25,00	25,00	18,99	30,12	27,07	22,12	25,00	25,00	25,00	25,00	33,26	16,74	25,00	25,00	25,00	25,00	25,00	25,00	13,52	25,00	20,51	28,64	25,00	25,00	25,00	25,00	25,00																																																																										
DISTANZE PROGRESSIVE	25,00	50,00	75,00	100,00	125,00	150,00	175,00	200,00	225,00	243,99	274,11	291,18	313,30	338,30	363,30	388,30	413,30	446,56	471,56	504,56	537,56	570,56	603,56	636,56	669,56	703,08	728,08	756,72	785,36	813,99	842,63	871,27	900,00	928,73	957,46																																																																									
QUOTE TERRENO	-574,624	-574,435	-574,246	-574,057	-573,868	-573,679	-573,490	-573,301	-573,112	-572,923	-572,734	-572,545	-572,356	-572,167	-571,978	-571,789	-571,600	-571,411	-571,222	-571,033	-569,844	-569,655	-569,466	-569,277	-569,088	-568,899	-568,710	-568,521	-568,332	-568,143	-567,954	-567,765	-567,576	-567,387	-567,198																																																																									
QUOTE PROGETTO	-574,624	-574,435	-574,246	-574,057	-573,868	-573,679	-573,490	-573,301	-573,112	-572,923	-572,734	-572,545	-572,356	-572,167	-571,978	-571,789	-571,600	-571,411	-571,222	-571,033	-569,844	-569,655	-569,466	-569,277	-569,088	-568,899	-568,710	-568,521	-568,332	-568,143	-567,954	-567,765	-567,576	-567,387	-567,198																																																																									
DIFFERENZA DI QUOTA	0,000	0,000	0,000	0,000	0,000	0,000	0,000	0,000	0,000	0,000	0,000	0,000	0,000	0,000	0,000	0,000	0,000	0,000	0,000	0,000	0,000	0,000	0,000	0,000	0,000	0,000	0,000	0,000	0,000	0,000	0,000	0,000	0,000	0,000																																																																										
ETOMETRICHE	20										21										22										23										24										25										26										27																																					
ANDAMENTO PLANIMETRICO	i = 1,880,097																																				i = 2,88,474																																				i = 821,639																																			
SOPRAELEVAZIONI	sx = 0,025 dx = -0,025																																																																																																											

Key-plan
Scala 1: 40000

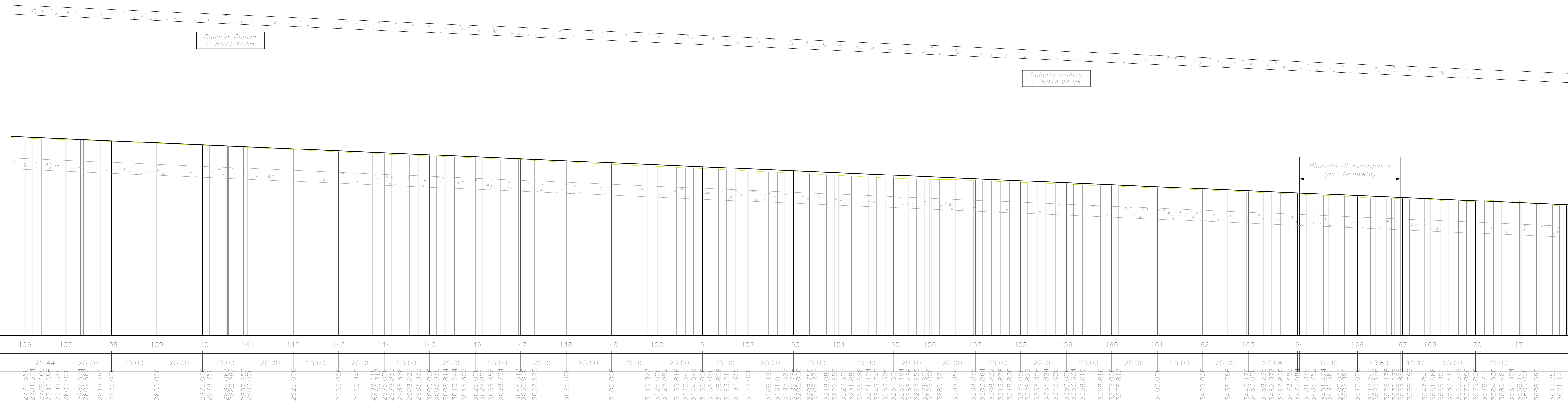


AREA OGGETTO DEL PRESENTE INTERVENTO

LEGENDA ESISTENTE:
— ANDAMENTO DEL TERRENO

LIVELLETTA DIFF. DI QUOTA DISTANZA PENDEZZA

h = -15,494
L = 3532,126
i = -0,004



SCALA QUOTE 1:100
SCALA DISTANZE 1:1000

QT.RIF. 960,000

NUMERO SEZIONI	136	137	138	139	140	141	142	143	144	145	148	147	148	149	150	151	152	153	154	155	156	157	158	159	160	161	162	163	164	166	167	169	170	171																																																																										
DISTANZE PARZIALI	22,44	25,00	25,00	25,00	25,00	25,00	25,00	25,00	25,00	25,00	25,00	25,00	25,00	25,00	25,00	29,90	20,10	25,00	25,00	25,00	25,00	25,00	25,00	25,00	25,00	25,00	25,00	25,00	25,00	25,00	25,00	25,00	25,00																																																																											
DISTANZE PROGRESSIVE	22,44	47,44	72,44	97,44	122,44	147,44	172,44	197,44	222,44	247,44	272,44	297,44	322,44	347,44	372,44	402,34	422,44	447,44	472,44	497,44	522,44	547,44	572,44	597,44	622,44	647,44	672,44	702,44	727,44	752,44	777,44	802,44	827,44	852,44	877,44																																																																									
QUOTE TERRENO	-570,898	-570,709	-570,520	-570,331	-570,142	-570,053	-569,864	-569,675	-569,486	-569,297	-569,108	-568,919	-568,730	-568,541	-568,352	-568,163	-567,974	-567,785	-567,596	-567,407	-567,218	-567,029	-566,840	-566,651	-566,462	-566,273	-566,084	-565,895	-565,706	-565,517	-565,328	-565,139	-564,950	-564,761	-564,572																																																																									
QUOTE PROGETTO	-570,898	-570,709	-570,520	-570,331	-570,142	-570,053	-569,864	-569,675	-569,486	-569,297	-569,108	-568,919	-568,730	-568,541	-568,352	-568,163	-567,974	-567,785	-567,596	-567,407	-567,218	-567,029	-566,840	-566,651	-566,462	-566,273	-566,084	-565,895	-565,706	-565,517	-565,328	-565,139	-564,950	-564,761	-564,572																																																																									
DIFFERENZA DI QUOTA	0,000	0,000	0,000	0,000	0,000	0,000	0,000	0,000	0,000	0,000	0,000	0,000	0,000	0,000	0,000	0,000	0,000	0,000	0,000	0,000	0,000	0,000	0,000	0,000	0,000	0,000	0,000	0,000	0,000	0,000	0,000	0,000	0,000	0,000																																																																										
ETOMETRICHE	28										29										30										31										32										33										34										35										36																											
ANDAMENTO PLANIMETRICO	i = 821,639																																				i = 821,639																																				i = 821,639																																			
SOPRAELEVAZIONI	sx = 0,025 dx = -0,025																																																																																																											

Sanas GRUPPO 90 ITALIANE
Direzione Progettazione e Realizzazione Lavori

ITINERARIO INTERNAZIONALE E78 S.G.C. GROSSETO – FANO
Tratto Selci Lama (E45) – S. Stefano di Gaia
Adeguamento a 2 corsie della Galleria della Guinza (lotto 2)
e del tratto Guinza – Mercatello Ovest (lotto 3)
1° stralcio

PROGETTO DEFINITIVO cod. AN58

PROGETTAZIONE: **ANAS - DIREZIONE PROGETTAZIONE E REALIZZAZIONE LAVORI**

PROGETTISTI:
Ing. FRANCESCO MICALDI
Ing. ANTONIO MICALDI

IL GEOLOGO:
Geol. FRANCESCO MICALDI
Dott. Geologo del n. 105

IL RESPONSABILE DEL S.I.A.:
Arch. GIOVANNI MICALDI
Dott. Architetto di Roma n. 16163

COORDINATORE PER LA SICUREZZA IN FASE DI PROGETTAZIONE:
Geom. FABIO GIOVINETTI

VISTO: IL RESP. DEL PROCEDIMENTO
Dott. Ing. ANTONIO SOLAMONICO

PROTOCOLLO DATA:

Progetto stradale
Asse Principale - Profilo Longitudinale 2/8

CODICE PROGETTO	L0702M	NOME FILE	T00-PS-00-TRA-FP01_A.dwg	REVISIONE	A
PROGETTO	1801	CODICE ELAB.	T00PS00TRAFF01	DATA	11/000
REV.	DESCRIZIONE	DATA	REDATTO	VERIFICATO	APPROVATO
D					
C					
B					
A	EMISSIONE	Giugno 2018			