SCAVI E BONIFICHE	
STERRO	50.658 mq
FOSSO	1.011 mq

SOVRASTRUTTURA STRADALE	
STRATO DI USURA	84.770 m
STRATO DI BINDER	84.770 m
STRATO DI BASE	84.770 m
STRATO DI FONDAZIONE	84.770 m

SEZIONE N. : 3
QT. PROGETTO : 580.684
DIST.PROG. : 10.000
DIST.PREC. : 5.000
DIST.SUCC. : 5.000

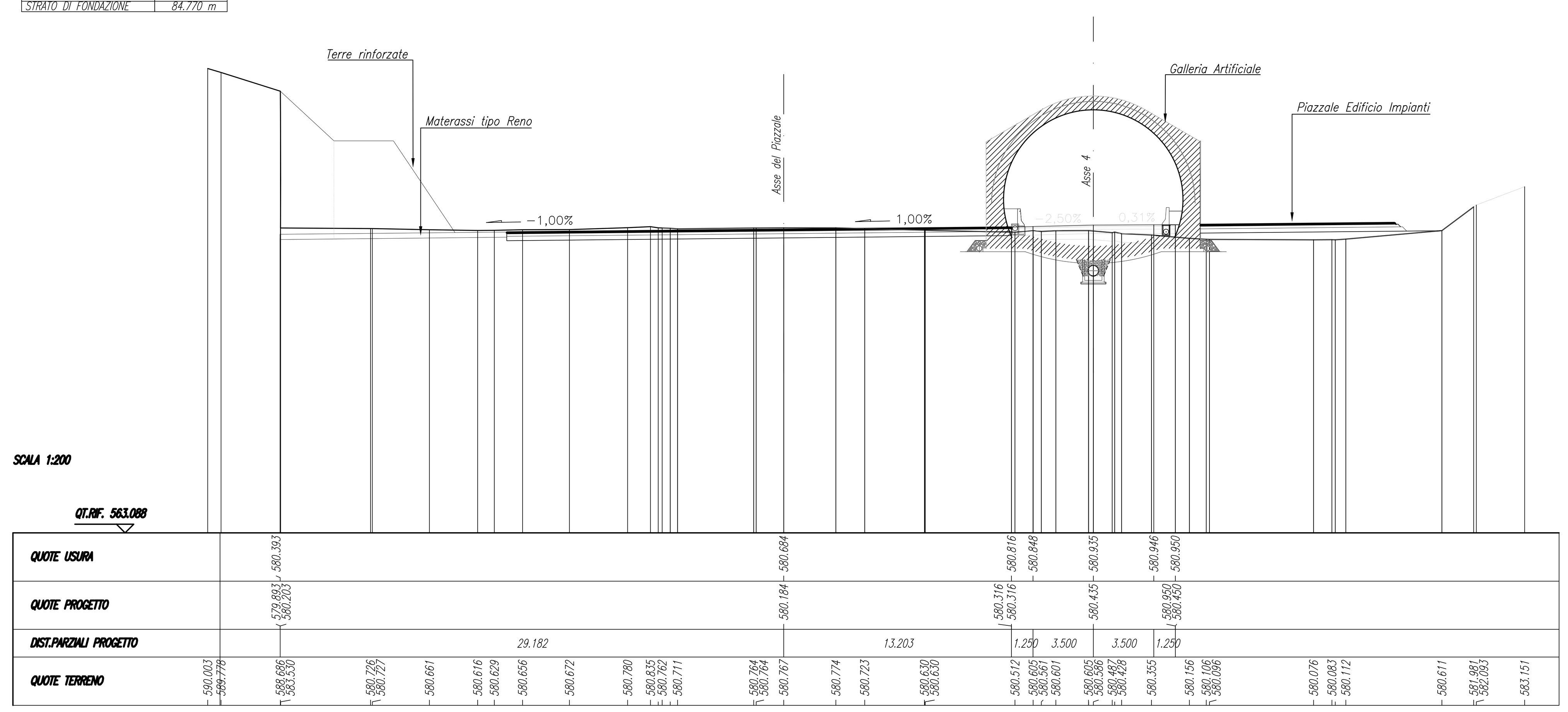

SEZIONE N. : 10
QT. PROGETTO : 579.790
DIST.PROG. : 40.000
DIST.PREC. : 5.000
DIST.SUCC. : 5.000

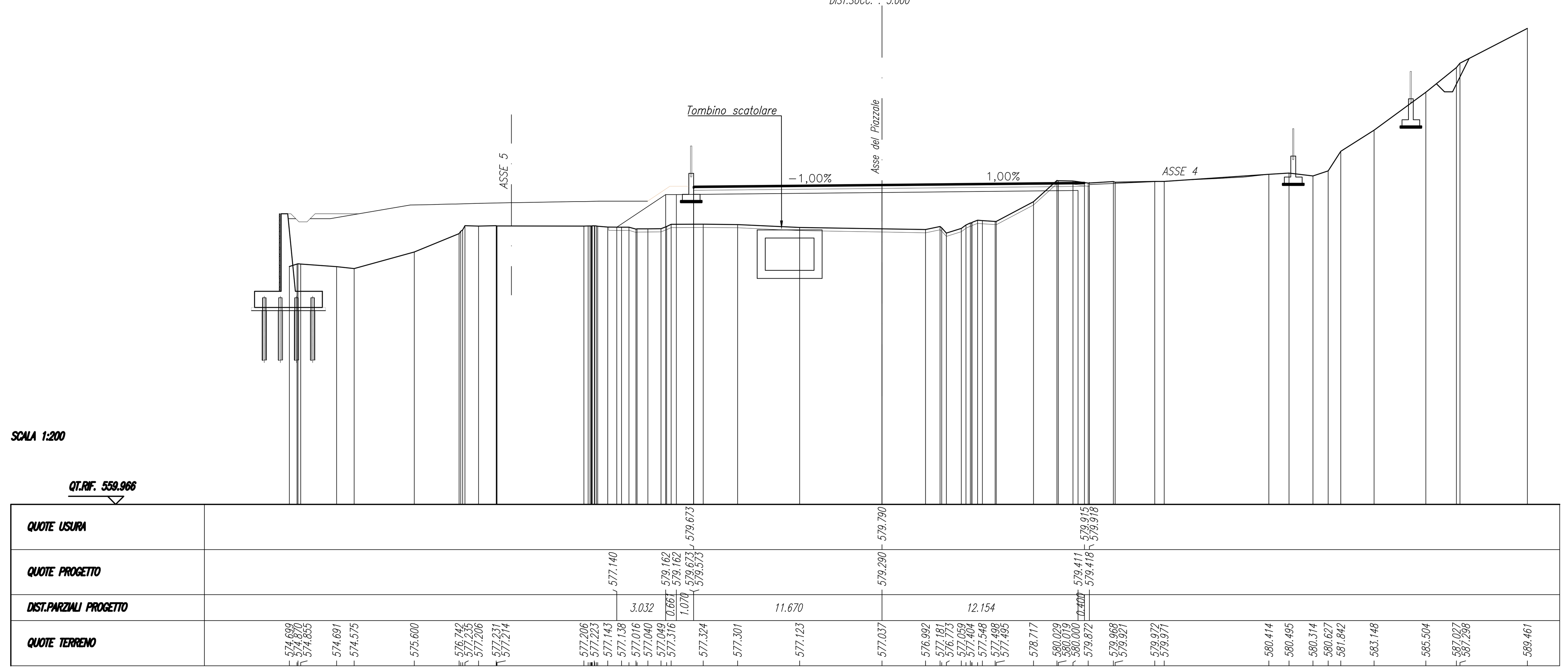

SEZIONE N. : 6
QT. PROGETTO : 580.289
DIST.PROG. : 25.000
DIST.PREC. : 1.513
DIST.SUCC. : 2.800

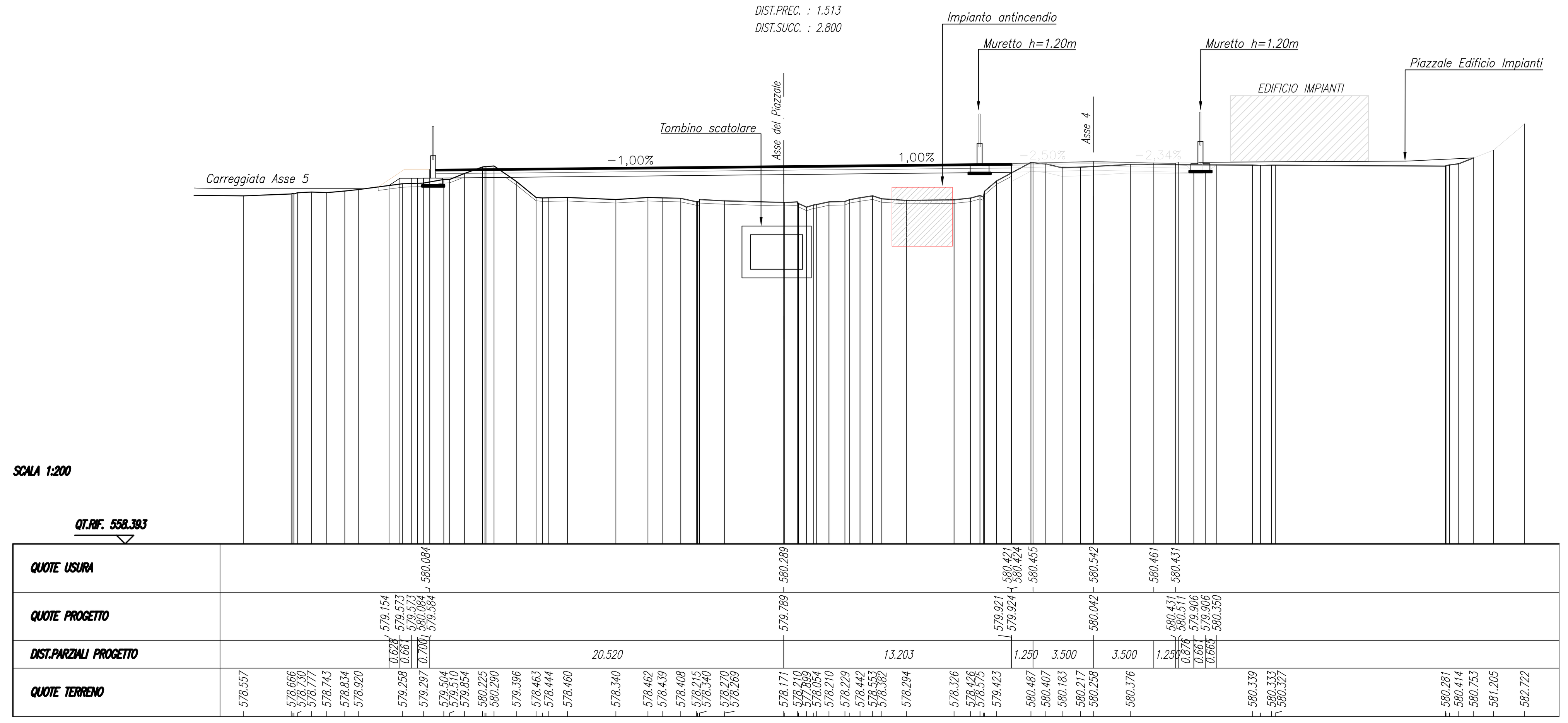

SEZIONE N. : 13
QT. PROGETTO : 579.456
DIST.PROG. : 50.000
DIST.PREC. : 5.000
DIST.SUCC. : 0.886

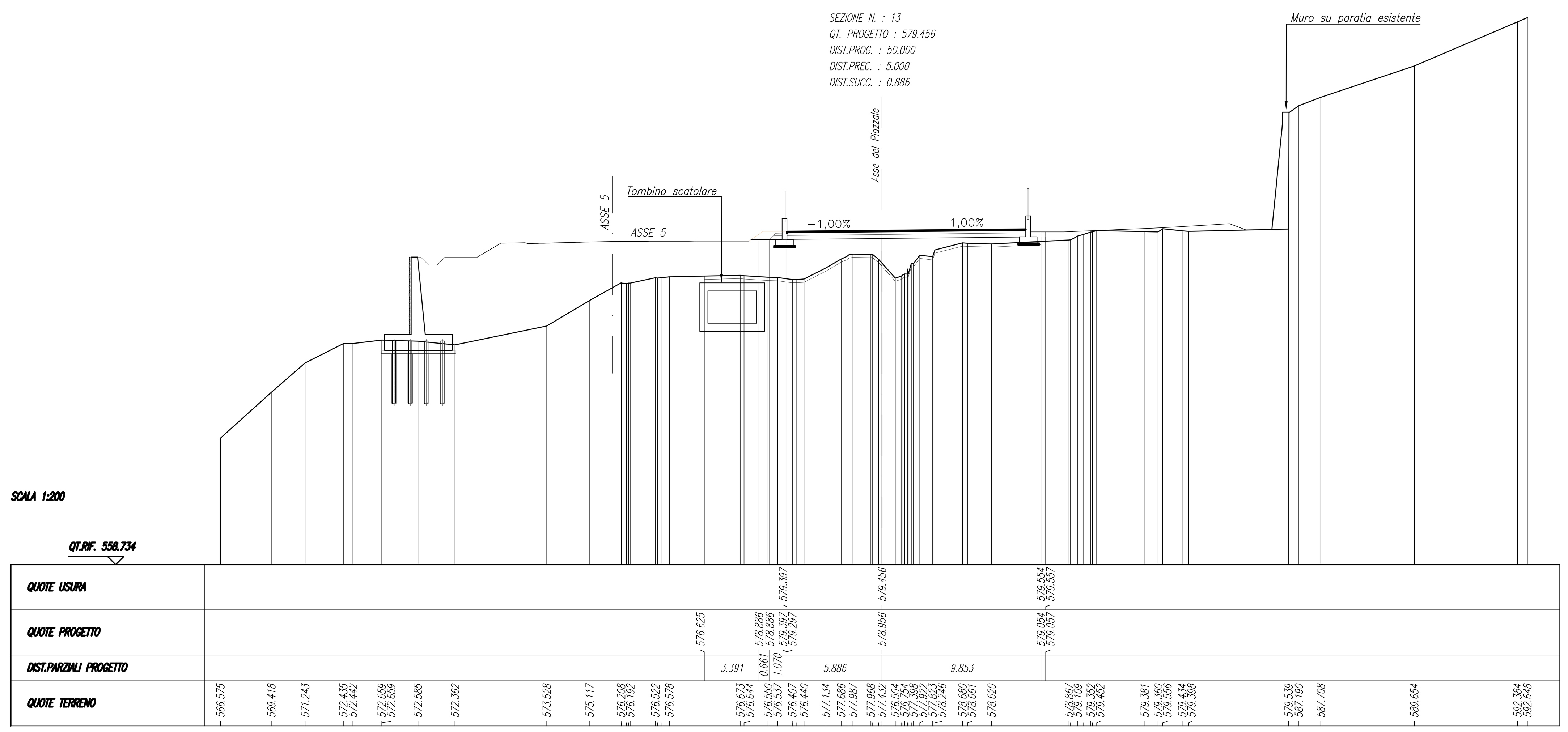

anas GRUPPO FS ITALIANE — 90
Direzione Progettazione e Realizzazione Lavori

ITINERARIO INTERNAZIONALE E78 S.G.C. GROSSETO – FANO
Tratto Selci Lama (E45) – S. Stefano di Gaifa
Adeguamento a 2 corsie della Galleria della Guinza (lotto 2)
e del tratto Guinza – Mercatello Ovest (lotto 3)
1° stralcio

PROGETTO DEFINITIVO — COD. AN58

PROGETTAZIONE: ANAS - DIREZIONE PROGETTAZIONE E REALIZZAZIONE LAVORI

PROGETTISTI:
Ing. VINCENZO MARZI
Ordine Ingegneri di Bari n. 3594

IL GEOLOGO
Geol. FRANCESCO MATALONI
Ordine Geologici del Lazio n. 725

IL RESPONSABILE DEL S.I.A.
Arch. GIOVANNI MAGARO'
Ordine Architetti di Roma n. 16183

COORDINATORE PER LA SICUREZZA IN FASE DI PROGETTAZIONE
Geom. FABIO QUONDAM

VISTO: IL RESP. DEL PROCEDIMENTO
Dott. ing. ANTONIO SCALAMANDRÈ

PROTOCOLLO — DATA:

Progetto stradale
Intersezione Lato Umbria - Sezioni Trasversali Piazzale

CODICE PROGETTO	NOME FILE	REVISIONE	
PROGETTO LIV. PROG. N. PROG.	T00-SV-01-TRA-SZ01_A.dwg		
LO702M D 1801	CODICE ELAB. T00SV01TRASZ01	A	1:200

REV.	DESCRIZIONE	DATA	REDATTO	VERIFICATO	APPROVATO
D					
C					
B					
A	EMISSIONE	Giugno 2018			