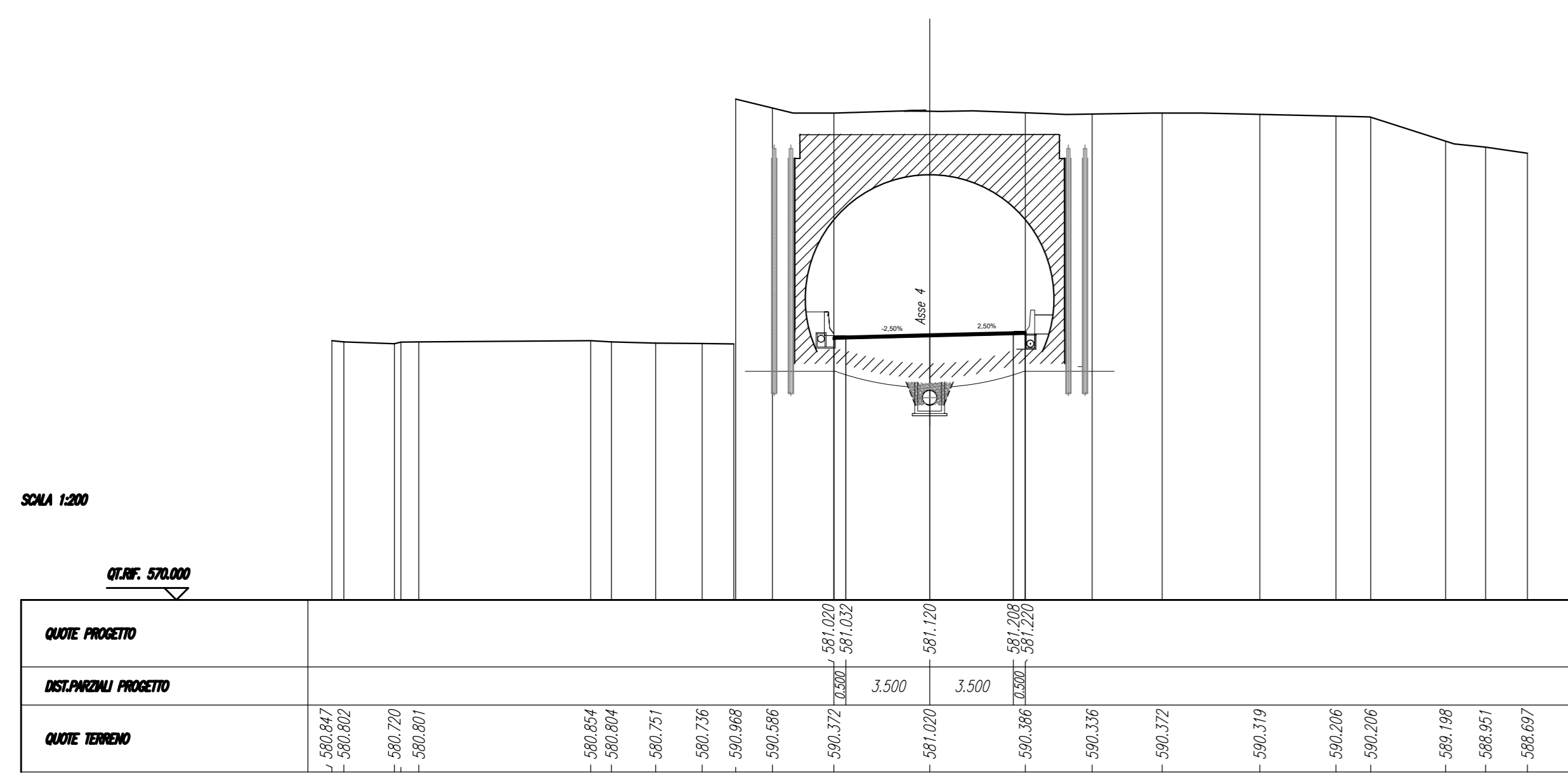
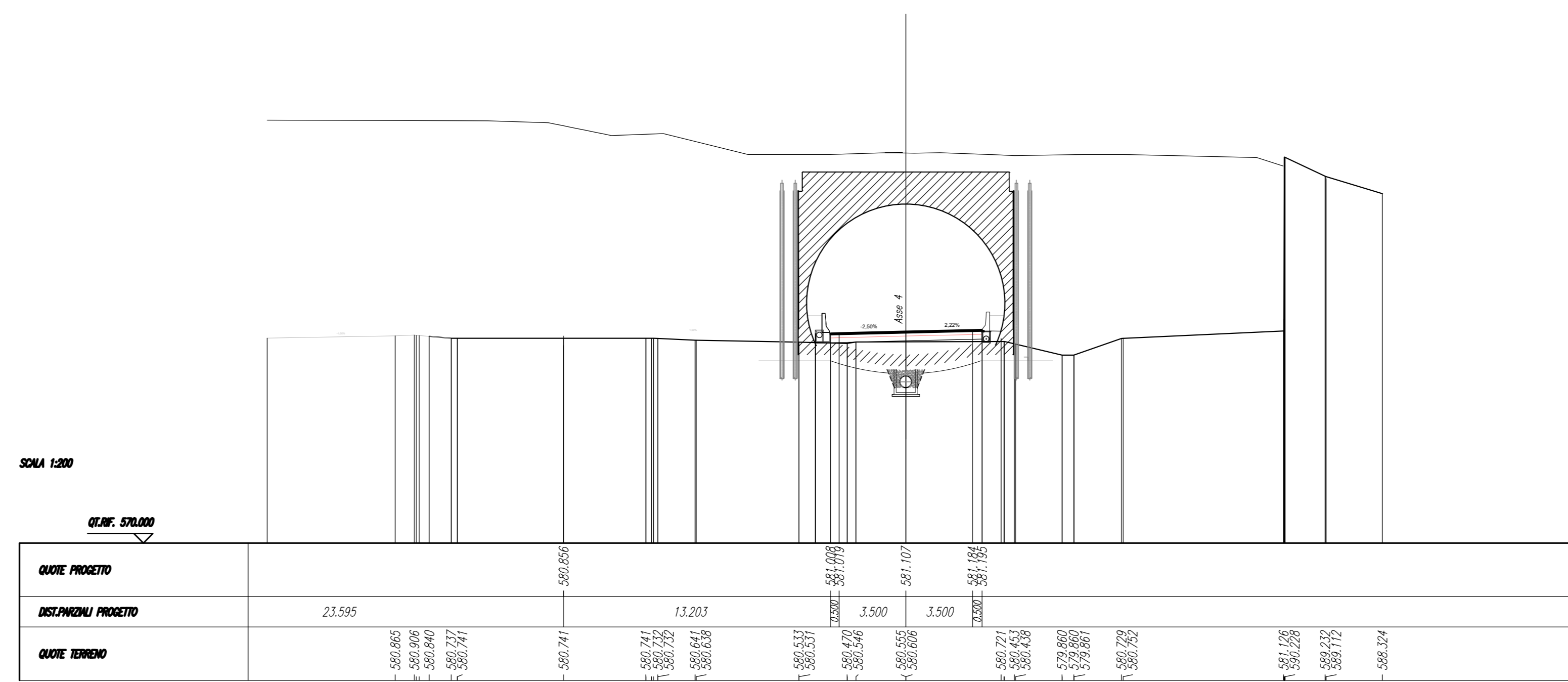


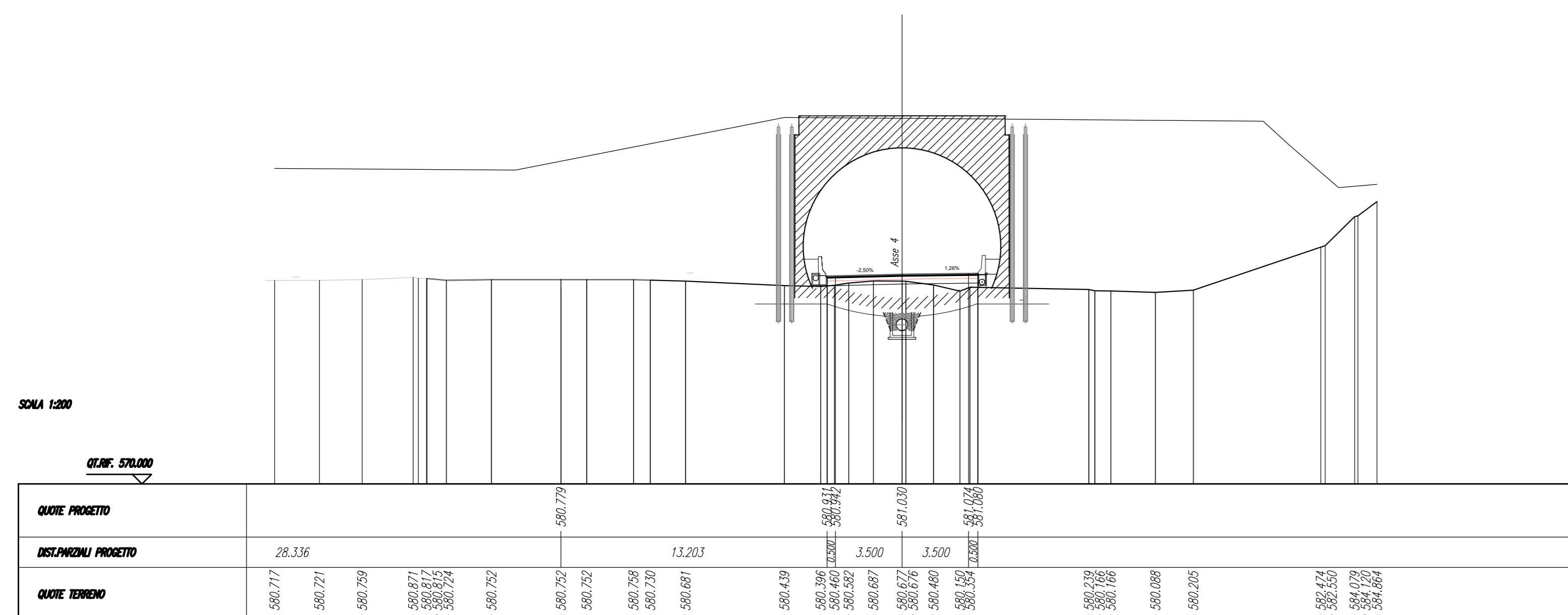
SEZIONE N. : I
 GE. PROGETTO : 581.120
 DAT.PROG. : 0.000
 DAT.FREC. : 1.493
 DAT.SICC. : 1.493



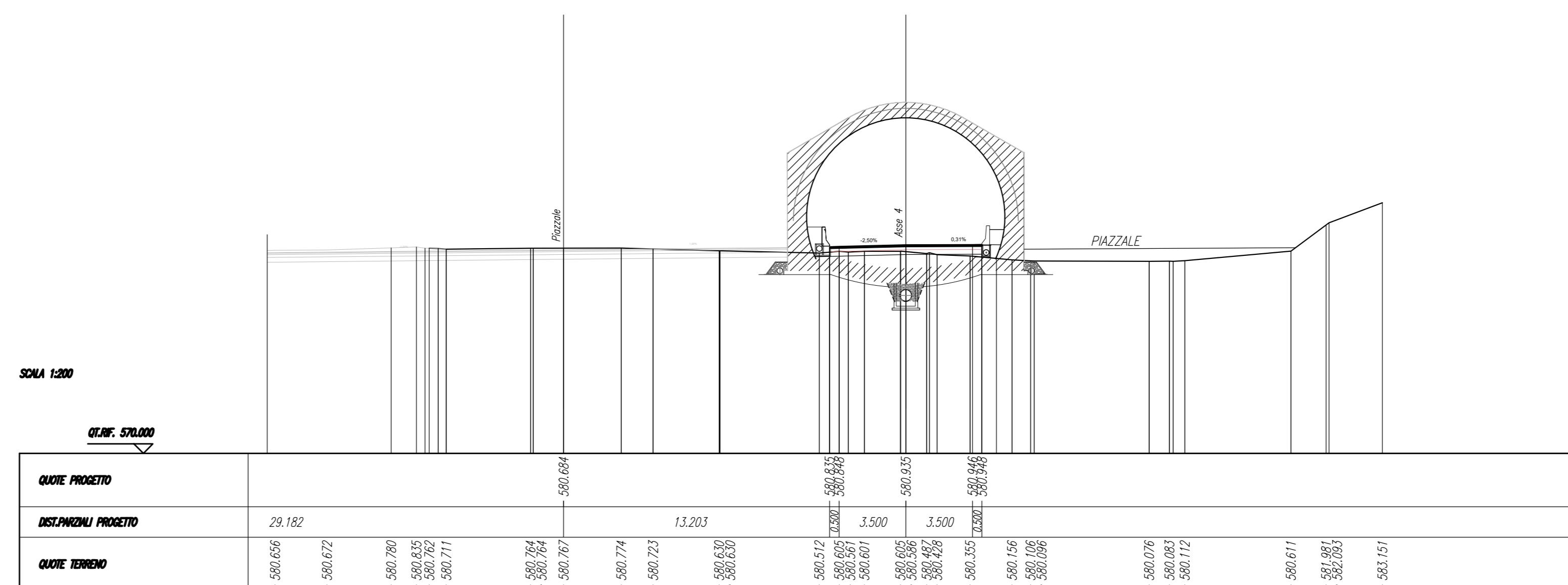
SEZIONE N. : I SEZIONE N. : 4
 GE. PROGETTO : 581.856 GE. PROGETTO : 581.107
 DAT.PROG. : 0.000 DAT.FREC. : 1.493
 DAT.SICC. : 5.027



SEZIONE N. : 2 SEZIONE N. : B
 GE. PROGETTO : 581.379 GE. PROGETTO : 581.030
 DAT.PROG. : 5.000 DAT.FREC. : 6.517
 DAT.SICC. : 3.021 DAT.SICC. : 5.000



SEZIONE N. : J SEZIONE N. : C
 GE. PROGETTO : 580.604 GE. PROGETTO : 580.835
 DAT.PROG. : 10.000 DAT.FREC. : 11.517
 DAT.SICC. : 5.000 DAT.SICC. : 5.000



ITINERARIO INTERNAZIONALE E78 S.G.C. GROSETO - FANO
 Tratto Selci Lama (E45) - S. Stefano di Gaifa
 Adeguamento a 2 corsie della Galleria della Guinza (lotto 2)
 e del tratto Guinza - Mercatello Ovest (lotto 3)
 1° stralcio

PROGETTO DEFINITIVO cod. AN58

PROGETTAZIONE: ANAS - DIREZIONE PROGETTAZIONE E REALIZZAZIONE LAVORI

PROGETTISTI: Ing. VINCENTINO MARZI Dipartimento di Strada n. 22/4	
IL GEOLOGO Dott. FRANCESCO MARILION Dipartimento di Strada n. 22/5	
IL RESPONSABILE DEL S.I.A. Dott. GIOVANNI MARIANI Dipartimento di Strada n. 14/183	
COORDINATORE PER LA SICUREZZA IN FASE DI PROGETTAZIONE Geom. FABIO QUONDAM	
VISTO IL RESP. DEL PROCEDIMENTO Dott. Ing. ANTONIO SICILAMANO	
PROTOCOLLO	DATA:

Progetto stradale
 Intersezione Lato Umbria - Sezioni trasversali Asse 4 Tav1/3

CODICE PROGETTO	NOME FILE	REVISIONE	
T00-SV-01-TRA-SZ02_A.dwg			
PROGETTO: LO702M D 1801	CODICE ELAB: T00SV01TRA SZ02	A	1:200
D			
C			
B			
A	EMMISSIONE	Giugno 2018	
REV.	DESCRIZIONE	DATA	REDATTO VERIFICATO APPROVATO