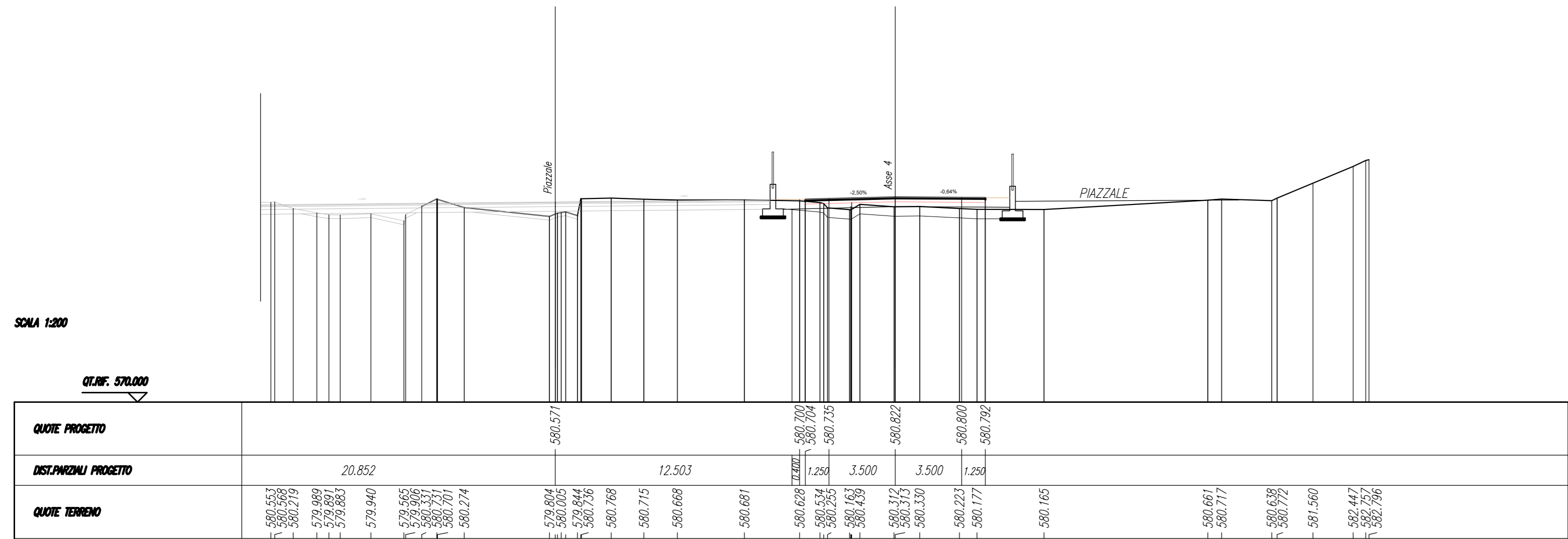


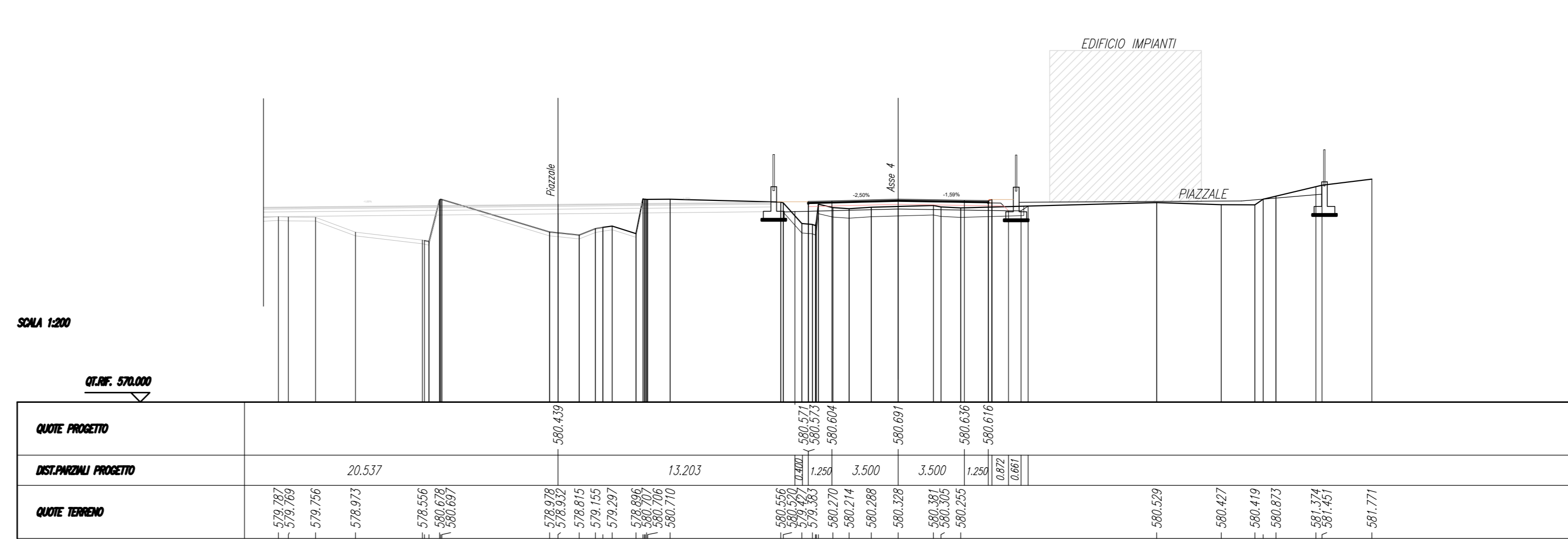
SCALI E SERRANDE	1.768 m ²
STRADA	18.200 m ²
COLLEG.	
TAVOLATO	0.560 m ²
TERMINO SECCO	2.774 m ²
CONCRETIZZAZIONE STRADALE	
TRONCO P. C/30	18.000 m ²
TRONCO P. S/30	18.000 m ²
TRONCO P. S/25	18.000 m ²
TRONCO P. F/20/30	18.000 m ²

SEZIONE N. : 4 SEZIONE N. : D
 QT. PROGETTO : 580.571 QT. PROGETTO : 580.822
 DIST.PROG. : 15.000 DIST.PROG. : 16.513
 DIST.PREC. : 5.000 DIST.PREC. : 5.000
 DIST.SUCC. : 5.000 DIST.SUCC. : 5.000



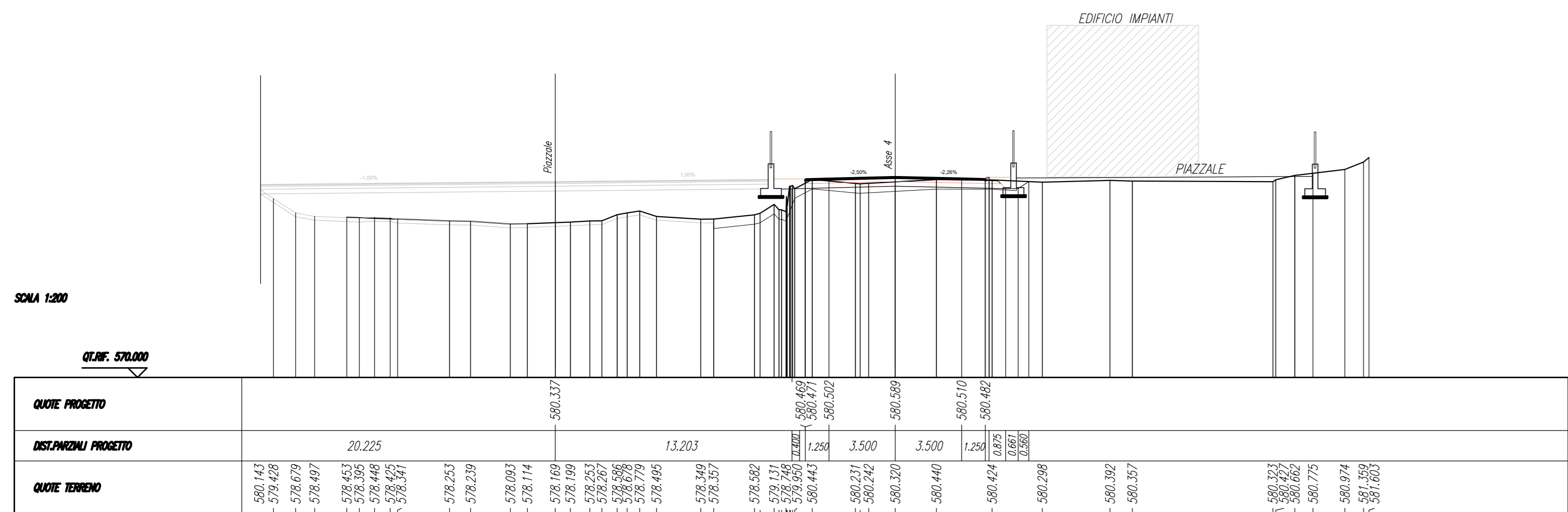
SCALI E SERRANDE	1.768 m ²
STRADA	18.200 m ²
COLLEG.	
TAVOLATO	0.560 m ²
TERMINO SECCO	2.774 m ²
CONCRETIZZAZIONE STRADALE	
TRONCO P. C/30	18.000 m ²
TRONCO P. S/30	18.000 m ²
TRONCO P. S/25	18.000 m ²
TRONCO P. F/20/30	18.000 m ²

SEZIONE N. : 5 SEZIONE N. : E
 QT. PROGETTO : 580.439 QT. PROGETTO : 580.691
 DIST.PROG. : 20.000 DIST.PROG. : 21.513
 DIST.PREC. : 5.000 DIST.PREC. : 5.000
 DIST.SUCC. : 3.487 DIST.SUCC. : 3.487



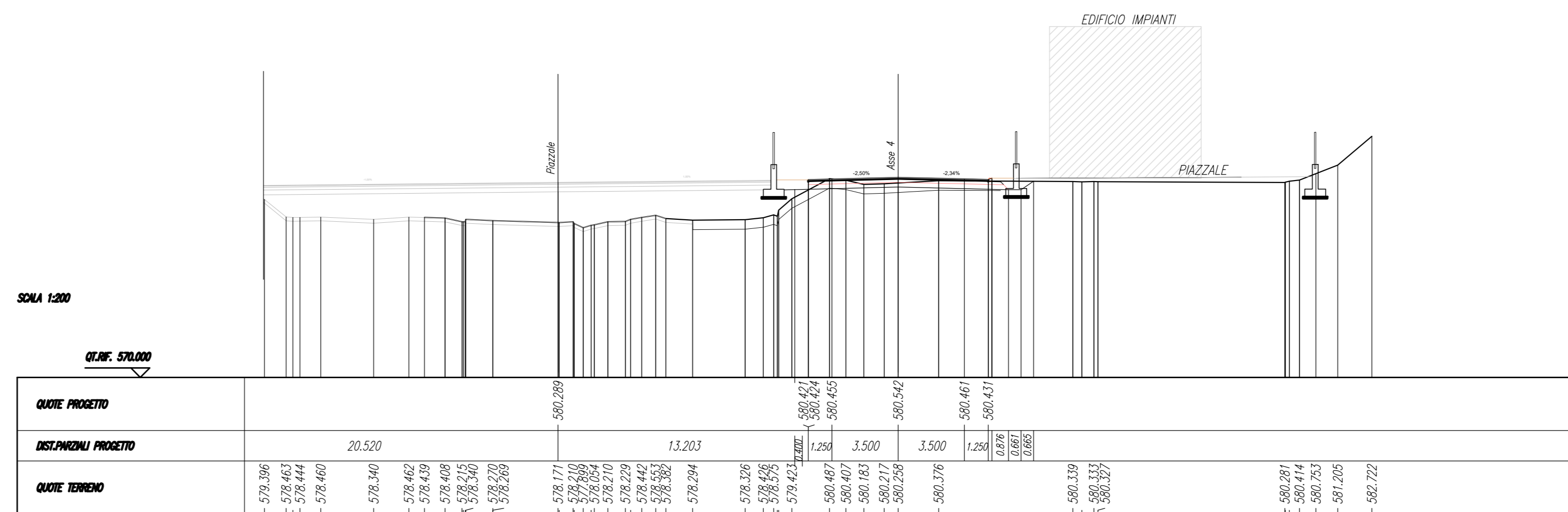
SCALI E SERRANDE	1.844 m ²
STRADA	22.226 m ²
COLLEG.	
TAVOLATO	1.824 m ²
CONCRETIZZAZIONE STRADALE	
TRONCO P. C/30	18.000 m ²
TRONCO P. S/30	18.000 m ²
TRONCO P. S/25	18.000 m ²
TRONCO P. F/20/30	18.000 m ²

SEZIONE N. : 4 SEZIONE N. : 2
 QT. PROGETTO : 580.117 QT. PROGETTO : 580.549
 DIST.PROG. : 23.487 DIST.PROG. : 25.000
 DIST.PREC. : 4.487 DIST.PREC. : 4.487
 DIST.SUCC. : 1.513 DIST.SUCC. : 1.513



SCALI E SERRANDE	1.844 m ²
STRADA	22.226 m ²
COLLEG.	
TAVOLATO	1.824 m ²
CONCRETIZZAZIONE STRADALE	
TRONCO P. C/30	18.000 m ²
TRONCO P. S/30	18.000 m ²
TRONCO P. S/25	18.000 m ²
TRONCO P. F/20/30	18.000 m ²

SEZIONE N. : 6 SEZIONE N. : F
 QT. PROGETTO : 580.089 QT. PROGETTO : 580.542
 DIST.PROG. : 25.000 DIST.PROG. : 26.513
 DIST.PREC. : 1.513 DIST.PREC. : 1.513
 DIST.SUCC. : 5.000 DIST.SUCC. : 5.000



ITINERARIO INTERNAZIONALE E78 S.G.C. GROSSETO – FANO
 Tratto Selci Lama (E45) – S. Stefano di Gaifa
 Adeguamento a 2 corsie della Galleria della Guinza (lotto 2)
 e del tratto Guinza – Mercatello Ovest (lotto 3)
 1° stralcio

PROGETTO DEFINITIVO cod. AN58

PROGETTAZIONE: ANAS - DIREZIONE PROGETTAZIONE E REALIZZAZIONE LAVORI

PROGETTISTI: Ing. VINCENZO MARZI Prest. ingegneri di Riv. n. 3594	
IL GEODOLLO Dott. FRANCESCO BELLONI Dott. Geologi di Riv. n. 725	
IL RESPONSABILE DEL S.I.A. Arch. GIOVANNI MARZI Dott. Architetto di Riv. n. 16183	
COORDINATORE PER LA SICUREZZA IN FASE DI PROGETTAZIONE Geom. FABIO GIOVINETTI	
VISTO: IL RESP. DEL PROCEDIMENTO Dott. Ing. ANTONIO SCILAMONDE	
PROTOCOLLO	DATA:

Progetto stradale
Intersezione Lato Umbria - Sezioni trasversali Asse 4 Tav 2/3

CODICE PROGETTO	NOME FILE	REVISIONE	
LO702M D 1801	T00-SV-01-TRA-SZ03_A.dwg	A	1:200
D			
C			
B			
A	EMMISSIONE	Giugno 2018	
REV.	DESCRIZIONE	DATA	REDATTO VERIFICATO APPROVATO