SCAVI E BONIFICHE	
STERRO	7.932 mq
SCOTICO	20.612 m
RILEVATI	
TERRENO VEGETALE	2.012 m
SOVRASTRUTTURA STRADALE	
STRATO DI USURA	19.000 m
STRATO DI BINDER	19.000 m
STRATO DI BASE	20.332 m
STRATO DI FONDAZIONE	20.628 m
MANUFATTI	
CORDOLO	0.068 mq

SEZIONE N. : 8
QT. PROGETTO : 580.124
DIST.PROG. : 30.000

SEZIONE N. : G
QT. PROGETTO : 580.375
DIST.PROG. : 31.513
DIST.PREC. : 5.000
DIST.SUCC. : 5.001

SCALA 1:200

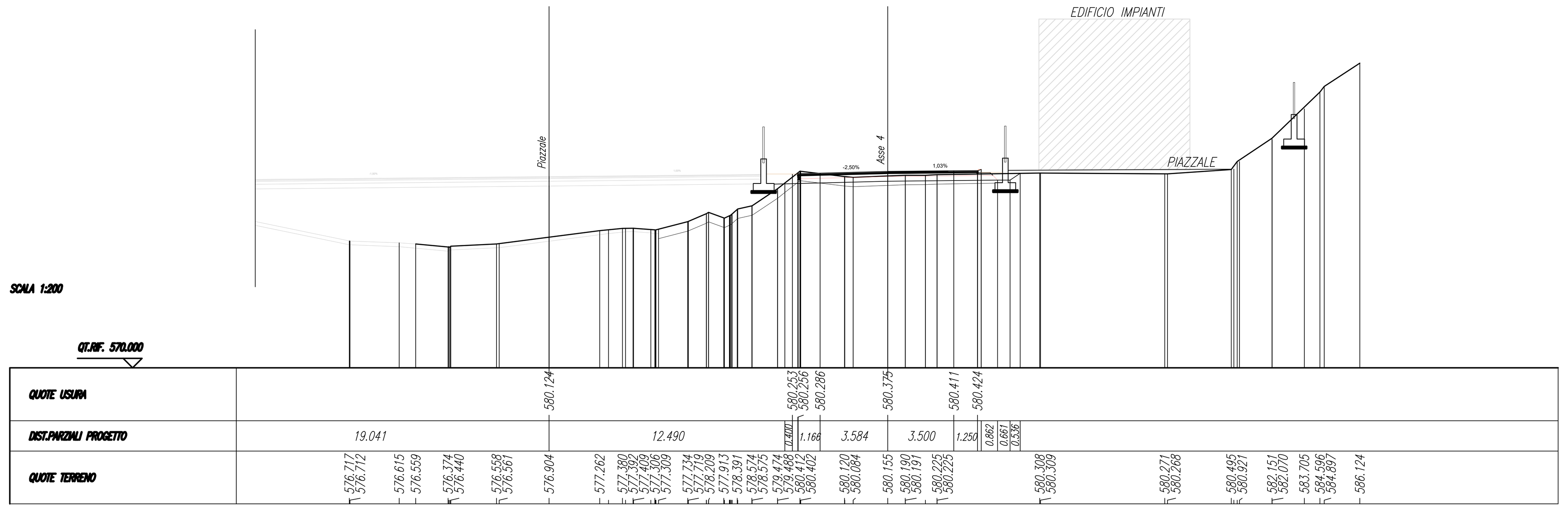

SCAVI E BONIFICHE	
STERRO	8.276 mq
SCOTICO	14.704 m
SOVRASTRUTTURA STRADALE	
STRATO DI USURA	19.000 m
STRATO DI BINDER	19.000 m
STRATO DI BASE	19.000 m
STRATO DI FONDAZIONE	19.000 m

SEZIONE N. : 9
QT. PROGETTO : 579.957
DIST.PROG. : 35.000

SEZIONE N. : H
QT. PROGETTO : 580.190
DIST.PROG. : 36.514
DIST.PREC. : 5.001
DIST.SUCC. : 13.486

SCALA 1:200

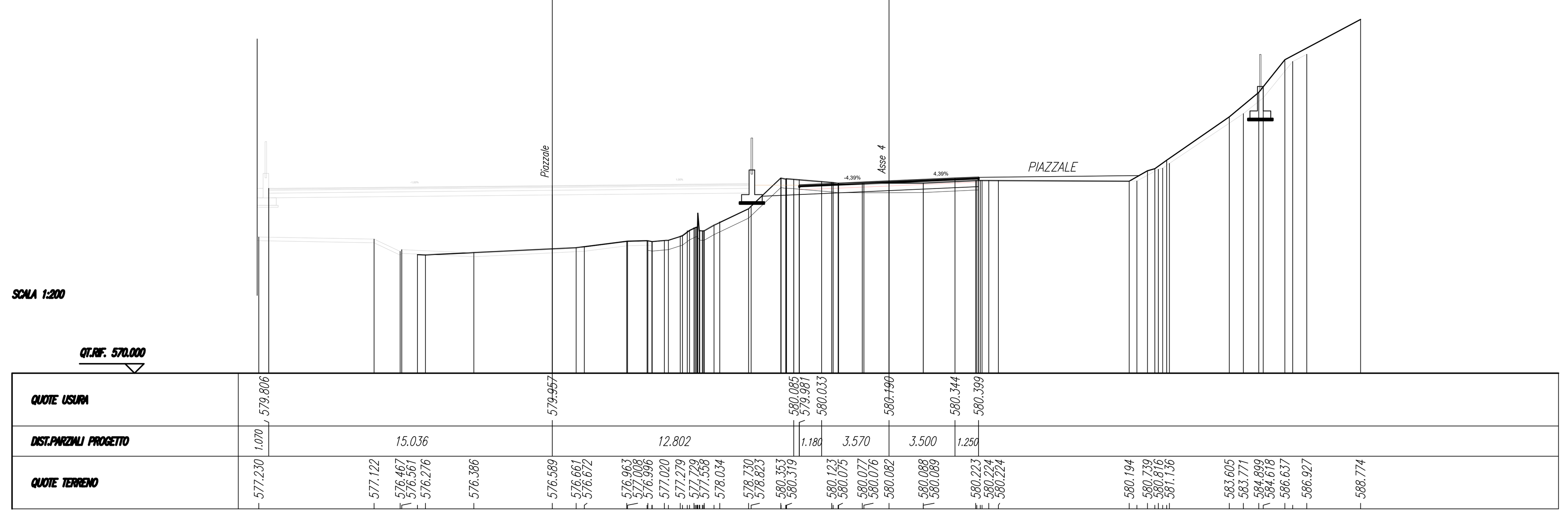

SCAVI E BONIFICHE	
STERRO	6.132 mq
SCOTICO	22.510 m
RILEVATI	
TERRENO VEGETALE	7.176 m
SOVRASTRUTTURA STRADALE	
STRATO DI USURA	20.082 m
STRATO DI BINDER	20.082 m
STRATO DI BASE	21.414 m
STRATO DI FONDAZIONE	21.696 m
MANUFATTI	
CORDOLO	0.068 mq

SEZIONE N. : 3
QT. PROGETTO : 579.651
DIST.PROG. : 50.000
DIST.PREC. : 13.486
DIST.SUCC. : 16.794

SCALA 1:200

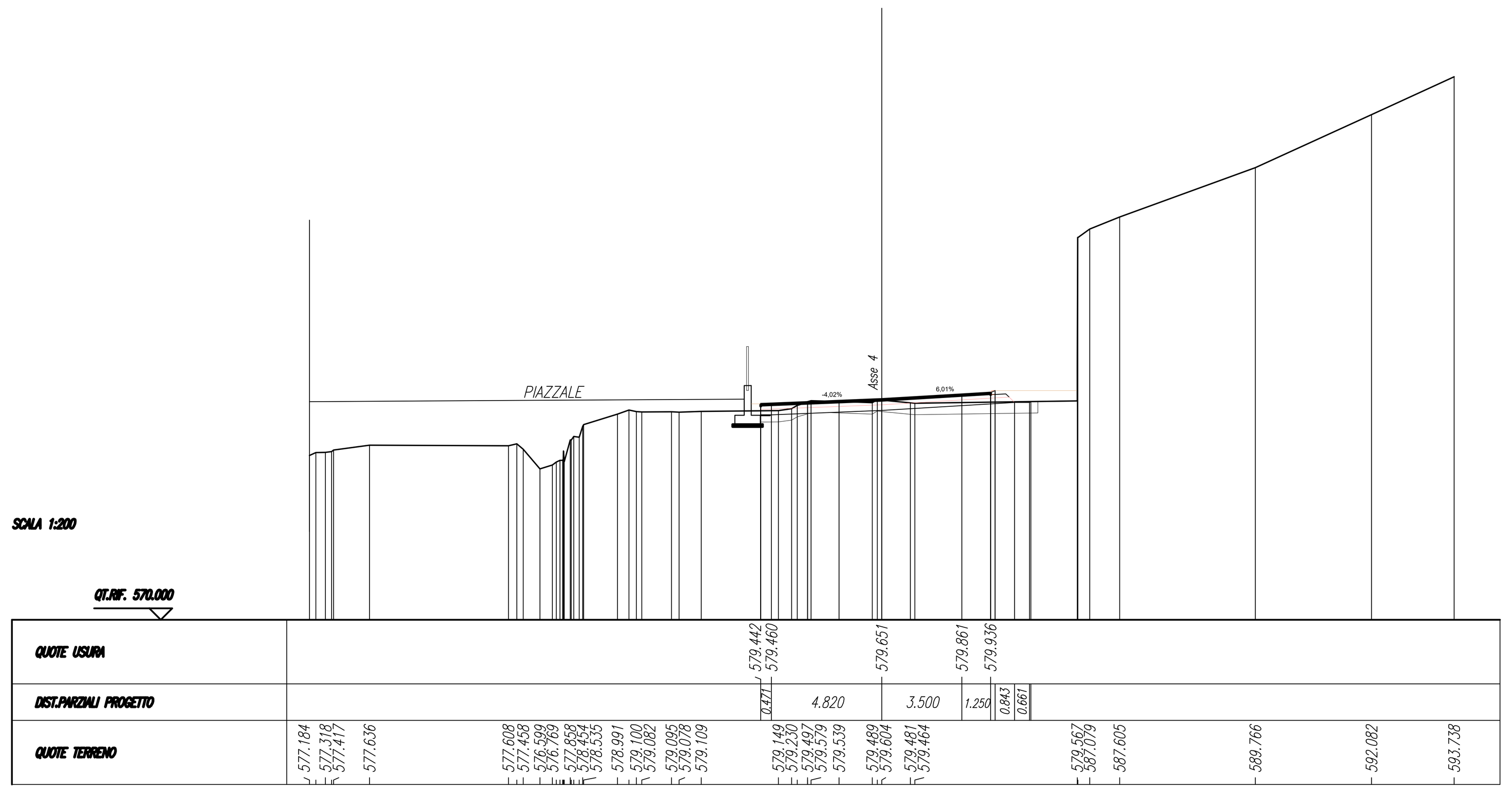

anas GRUPPO FS ITALIANE — Direzione Progettazione e Realizzazione Lavori

ITINERARIO INTERNAZIONALE E78 S.G.C. GROSSETO – FANO
Tratto Selci Lama (E45) – S. Stefano di Gaifa
Adeguamento a 2 corsie della Galleria della Guinza (lotto 2)
e del tratto Guinza – Mercatello Ovest (lotto 3)
1° stralcio

PROGETTO DEFINITIVO — COD. AN58

PROGETTAZIONE: ANAS - DIREZIONE PROGETTAZIONE E REALIZZAZIONE LAVORI

PROGETTISTI:
Ing. VINCENZO MARZI
Ordine Ingegneri di Bari n. 3594

IL GEOLOGO
Geol. FRANCESCO MATALONI
Ordine Geologici del Lazio n. 725

IL RESPONSABILE DEL S.I.A.
Arch. GIOVANNI MAGARO'
Ordine Architetti di Roma n. 16183

COORDINATORE PER LA SICUREZZA IN FASE DI PROGETTAZIONE
Geom. FABIO QUONDAM

VISTO: IL RESP. DEL PROCEDIMENTO
Dott. ing. ANTONIO SCALAMANDRE'

PROTOCOLLO | DATA:

Progetto stradale
Intersezione Lato Umbria - Sezioni trasversali Asse 4 Tav 3/3

CODICE PROGETTO	NOME FILE	REVISIONE	
PROGETTO LIV. PROG. N. PROG.	T00-SV-01-TRA-SZ04_A.dwg		
LO702M D 1801	CODICE ELAB. T00SV01TRASZ04	A	1:200

REV.	DESCRIZIONE	DATA	REDATTO	VERIFICATO	APPROVATO
D					
C					
B					
A	EMISSIONE	Giugno 2018			