Sezioni Trasversali Asse 3 – Intersezione Lato Umbria
Scala 1:200

SCAVI E BONIFICHE	
STERRO	0.074 mq
FOSSO	2.974 mq
RILEVATI	
TERRENO VEGETALE	6.180 m
SOVRASTRUTTURA STRADALE	
STRATO DI USURA	9.686 m
STRATO DI BINDER	9.686 m
MANUFATTI	
CORDOLO	0.136 mq
FRESATURA	0.948 mq

SEZIONE N. : 1
QT. PROGETTO : 569.986
DIST.PROG. : 0.000
DIST.SUCC. : 25.000

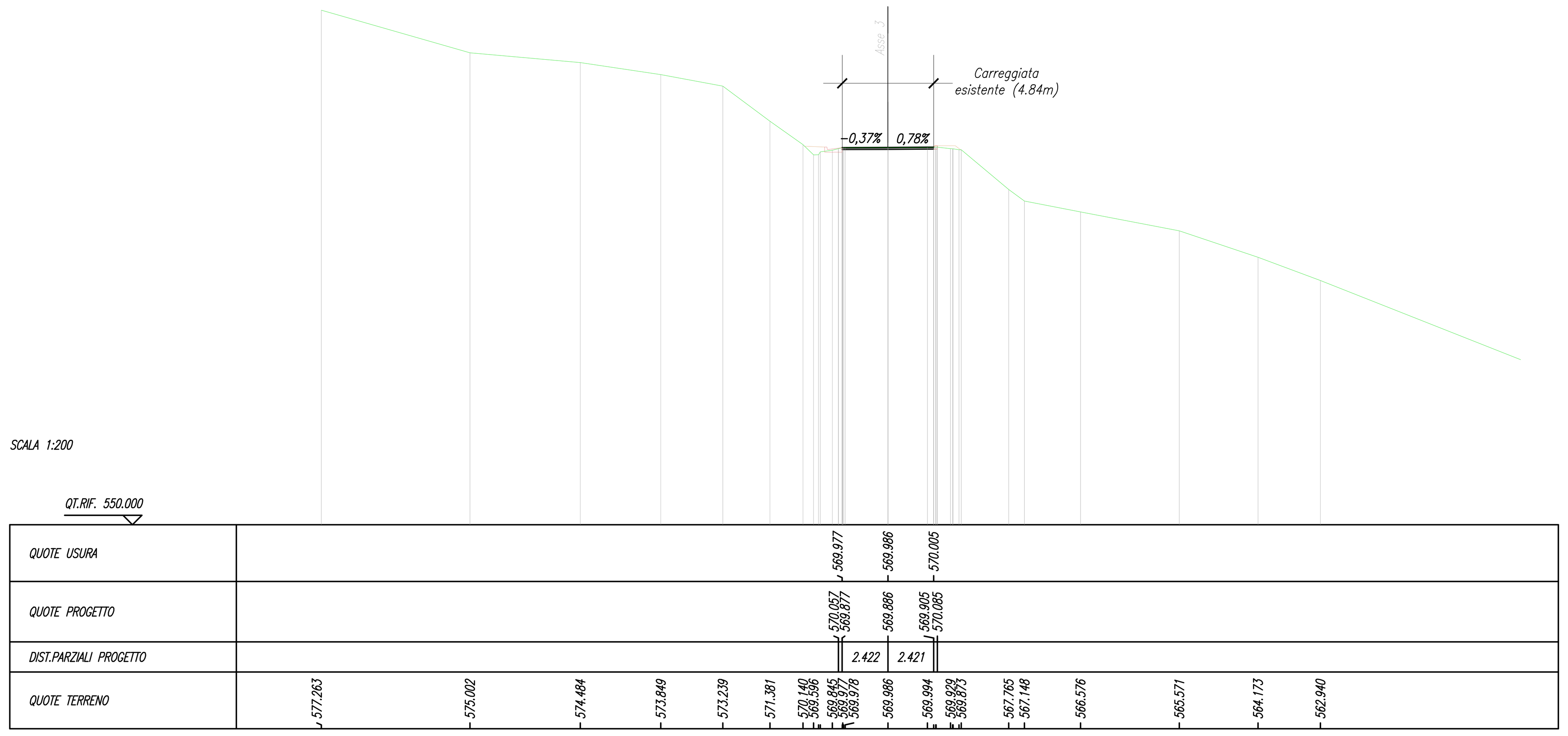

SCAVI E BONIFICHE	
STERRO	41.760 mq
FOSSO	3.628 mq
SCAVO A GRADONI	18.954 m
RILEVATI	
RILEVATO	4.632 mq
TERRENO VEGETALE	41.704 m
SOVRASTRUTTURA STRADALE	
STRATO DI USURA	17.654 m
STRATO DI BINDER	17.588 m
STRATO DI BASE	18.920 m
STRATO DI FONDAZIONE	19.210 m
MANUFATTI	
CANALETTA	0.262 mq
CORDOLO	0.068 mq
FRESATURA	1.028 mq

SEZIONE N. : 2
QT. PROGETTO : 571.007
DIST.PROG. : 25.000
DIST.PREC. : 25.000
DIST.SUCC. : 25.000

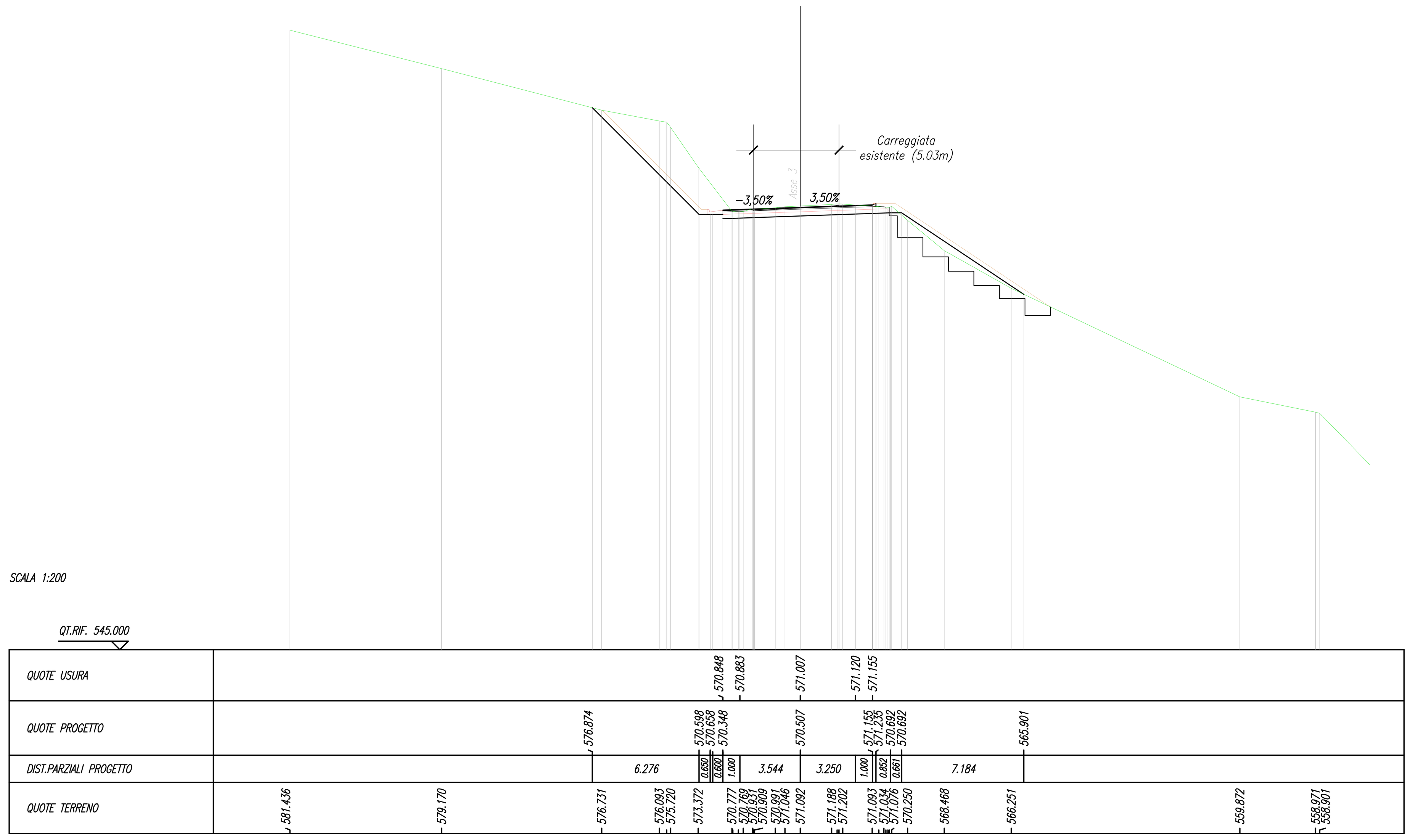

SCAVI E BONIFICHE	
STERRO	3.970 mq
SCOTICO	20.082 m
FOSSO	3.831 mq
SCAVO A GRADONI	20.082 m
RILEVATI	
RILEVATO	108.965 mq
TERRENO VEGETALE	32.732 m
SOVRASTRUTTURA STRADALE	
STRATO DI USURA	26.492 m
STRATO DI BINDER	17.880 m
STRATO DI BASE	19.190 m
STRATO DI FONDAZIONE	19.498 m
MANUFATTI	
CORDOLO	0.136 mq
FRESATURA	0.864 mq
MANUFATTI	
SCAVO FONDAZIONE MURO	23.865 mq
BACKFILL DELLA GRADONATURA	3.961 mq

SEZIONE N. : 3
QT. PROGETTO : 572.175
DIST.PROG. : 50.000
DIST.PREC. : 25.000
DIST.SUCC. : 25.000



SCAVI E BONIFICHE	
SCOTICO	25.552 m
FOSSO	5.524 mq
SCAVO A GRADONI	21.320 m
RILEVATI	
RILEVATO	169.536 mq
TERRENO VEGETALE	29.194 m
SOVRASTRUTTURA STRADALE	
STRATO DI USURA	24.320 m
STRATO DI BINDER	24.320 m
STRATO DI BASE	19.668 m
STRATO DI FONDAZIONE	20.280 m
MANUFATTI	
CORDOLO	0.136 mq
FRESATURA	0.910 mq
MANUFATTI	
SCAVO FONDAZIONE MURO	29.902 mq
BACKFILL DELLA GRADONATURA	4.027 mq

SEZIONE N. : 4
QT. PROGETTO : 574.132
DIST.PROG. : 75.000
DIST.PREC. : 25.000
DIST.SUCC. : 25.000

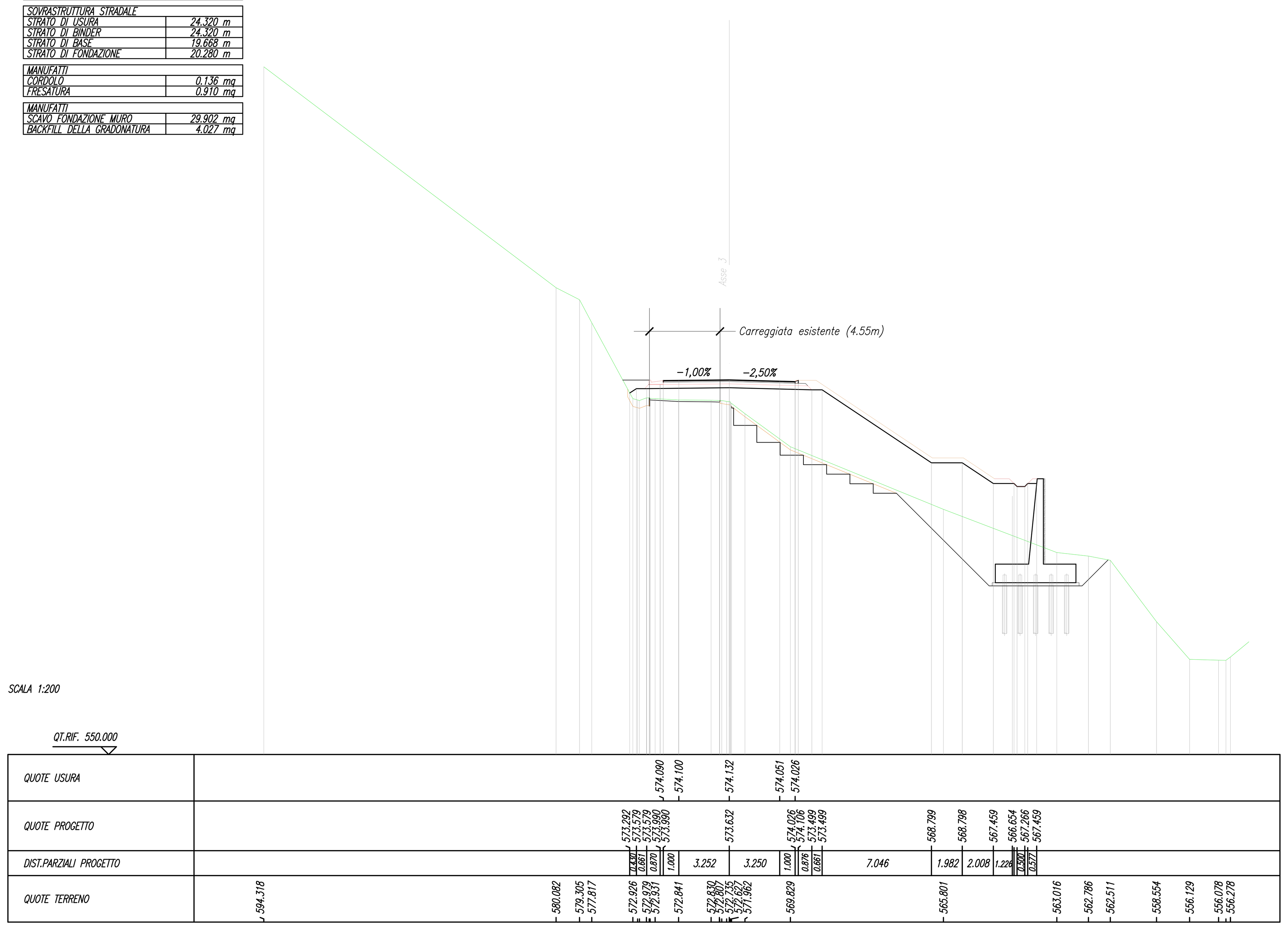

anas GRUPPO FS ITALIANE
Direzione Progettazione e Realizzazione Lavori

ITINERARIO INTERNAZIONALE E78 S.G.C. GROSSETO – FANO
Tratto Selci Lama (E45) – S. Stefano di Gaifa
Adeguamento a 2 corsie della Galleria della Guinza (lotto 2)
e del tratto Guinza – Mercatello Ovest (lotto 3)
1° stralcio

PROGETTO DEFINITIVO — COD. AN58

PROGETTAZIONE: ANAS - DIREZIONE PROGETTAZIONE E REALIZZAZIONE LAVORI

PROGETTISTI:
Ing. VINCENZO MARZI
Ordine Ingegneri di Bari n. 3594

IL GEOLOGO
Geol. FRANCESCO MATALONI
Ordine Geologici del Lazio n. 725

IL RESPONSABILE DEL S.I.A.
Arch. GIOVANNI MAGARO'
Ordine Architetti di Roma n. 16183

COORDINATORE PER LA SICUREZZA IN FASE DI PROGETTAZIONE
Geom. FABIO QUONDAM

VISTO: IL RESP. DEL PROCEDIMENTO
Dott. Ing. ANTONIO SCALAMANDRE'

PROTOCOLLO — DATA:

Progetto stradale
Intersezione Lato Umbria - Sezioni trasversali Asse 3 Tav 1/2

CODICE PROGETTO (PROGETTO / LIV. PROG. / N. PROG.)	NOME FILE	REVISIONE	
LO702M D 1801	T00-SV-01-TRA-SZ05_A.dwg — CODICE ELAB. T00SV01TRASZ05	A	1:200

REV.	DESCRIZIONE	DATA	REDATTO	VERIFICATO	APPROVATO
D					
C					
B					
A	EMISSIONE				