PIANTA FILI FISSI
1:50

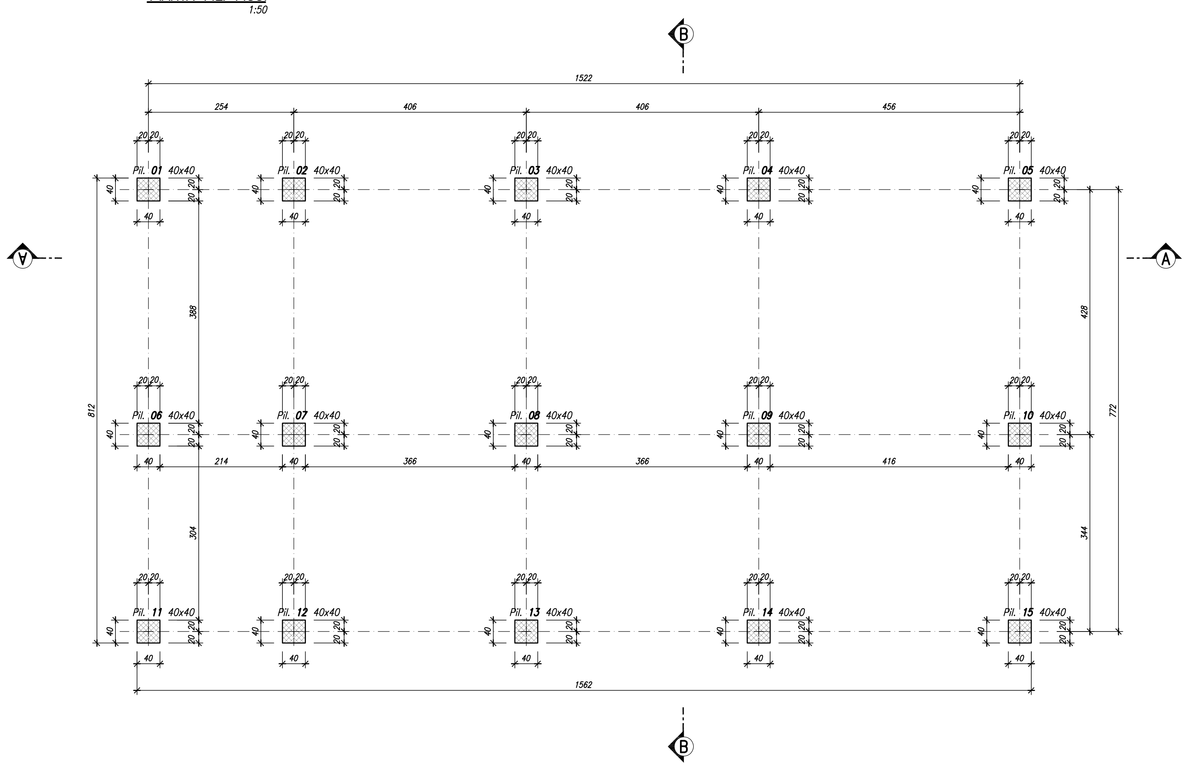

SEZIONE SOLAIO Q.ta +5.35
SCALA 1:10 h=5+20

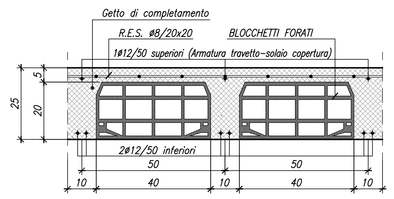

PIANTA FONDAZIONI e TRACCIAMENTO
1:50

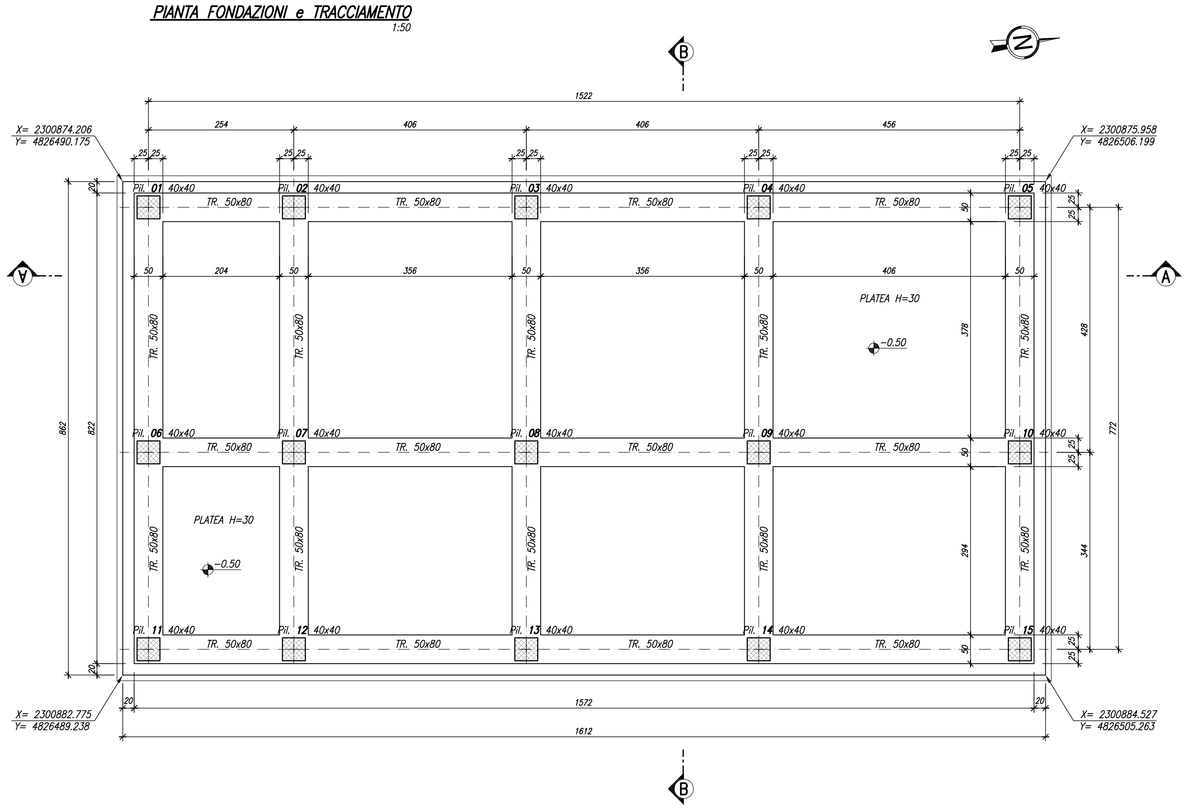

PIANTA COPERTURA
1:50

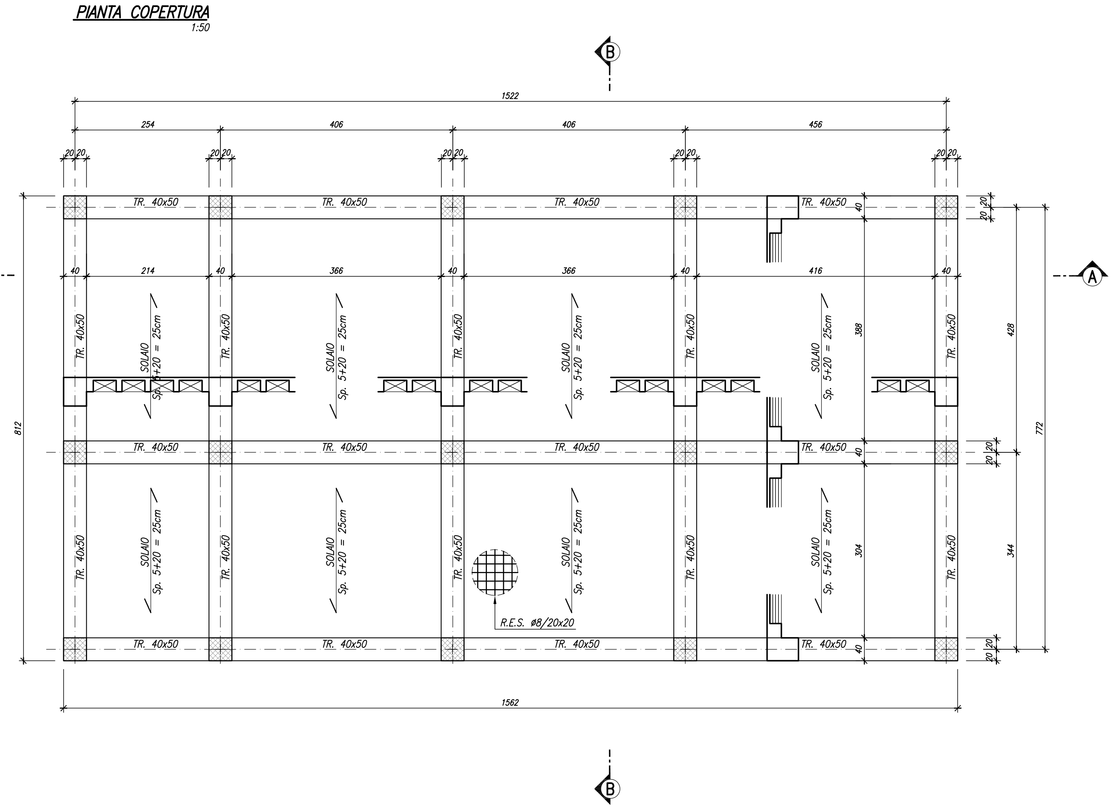

PLANIMETRIA DI INQUADRAMENTO
LATO UMBRIA 1:500

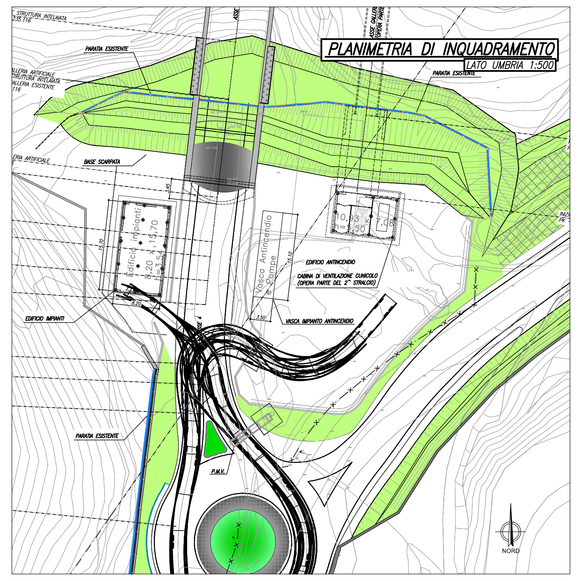

SEZIONE A–A
1:50

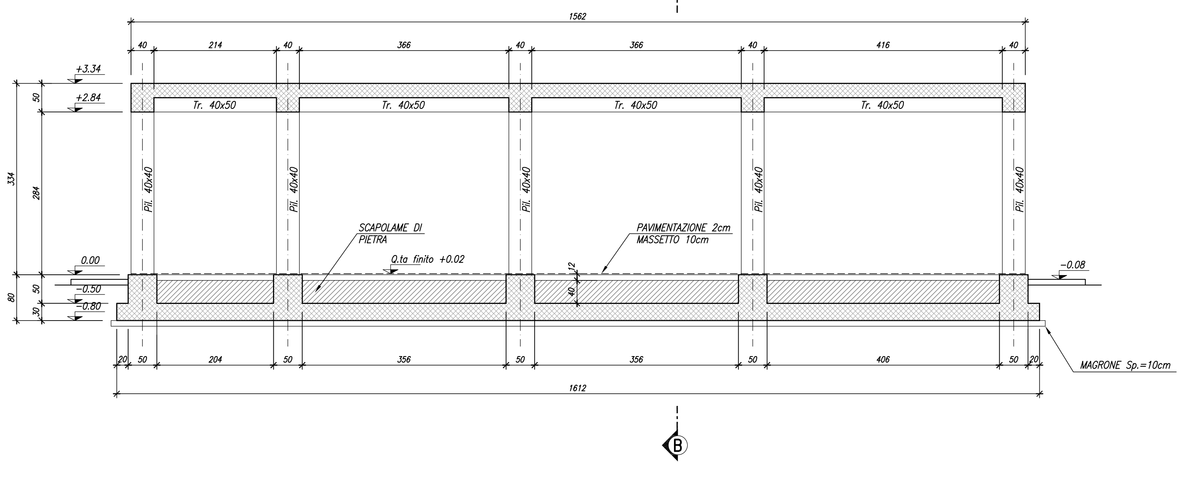

SEZIONE B–B
1:50

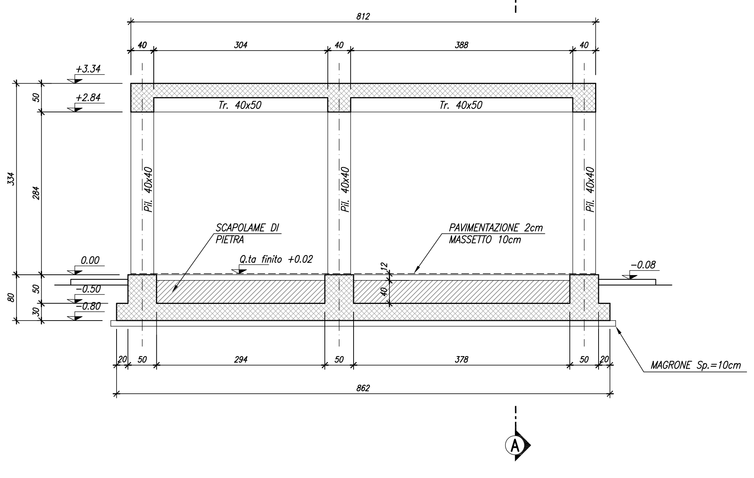

Direzione Progettazione e Realizzazione Lavori

ITINERARIO INTERNAZIONALE E78 S.G.C. GROSSETO – FANO
Tratto Selci Lama (E45) – S. Stefano di Gaifa
Adeguamento a 2 corsie della Galleria della Guinza (lotto 2)
e del tratto Guinza – Mercatello Ovest (lotto 3)
1° stralcio

PROGETTO DEFINITIVO — COD. AN58

PROGETTAZIONE: ANAS - DIREZIONE PROGETTAZIONE E REALIZZAZIONE LAVORI

PROGETTISTI:
Ing. VINCENZO MARZI
Ordine Ingegneri di Bari n. 3594

IL GEOLOGO
Geol. FRANCESCO MATALONI
Ordine Geologi del Lazio n. 725

IL RESPONSABILE DEL S.I.A.
Arch. GIOVANNI MAGARO'
Ordine Architetti di Roma n. 16183

COORDINATORE PER LA SICUREZZA IN FASE DI PROGETTAZIONE
Geom. FABIO GUGNDAM

VISTO: IL RESP. DEL PROCEDIMENTO
Dott. Ing. ANTONIO SCALAMANDRE

PROTOCOLLO — DATA:

OPERE D'ARTE MINORI
Galleria Guinza - lato Umbria
Edificio Impianti - Carpenteria edificio

CODICE PROGETTO (PROGETTO / LIV. PROG. / N. PROG.)	NOME FILE	REVISIONE	
LO702M D 1801	CODICE ELAB. T00FA01STRCP01 — T00FA01STRCP01_A.dwg	A	Varie

REV.	DESCRIZIONE	DATA	REDATTO	VERIFICATO	APPROVATO
D					
C					
B					
A					