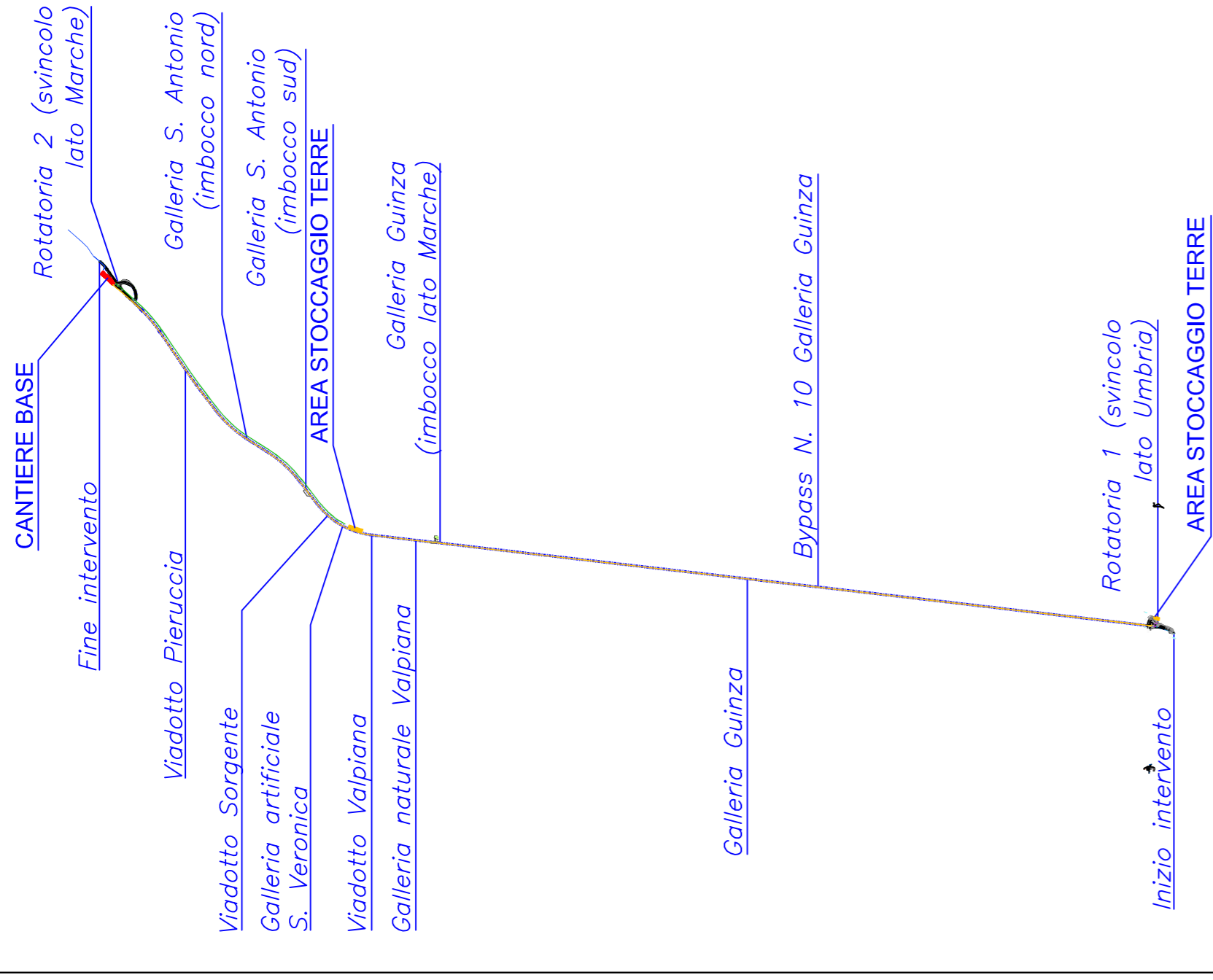
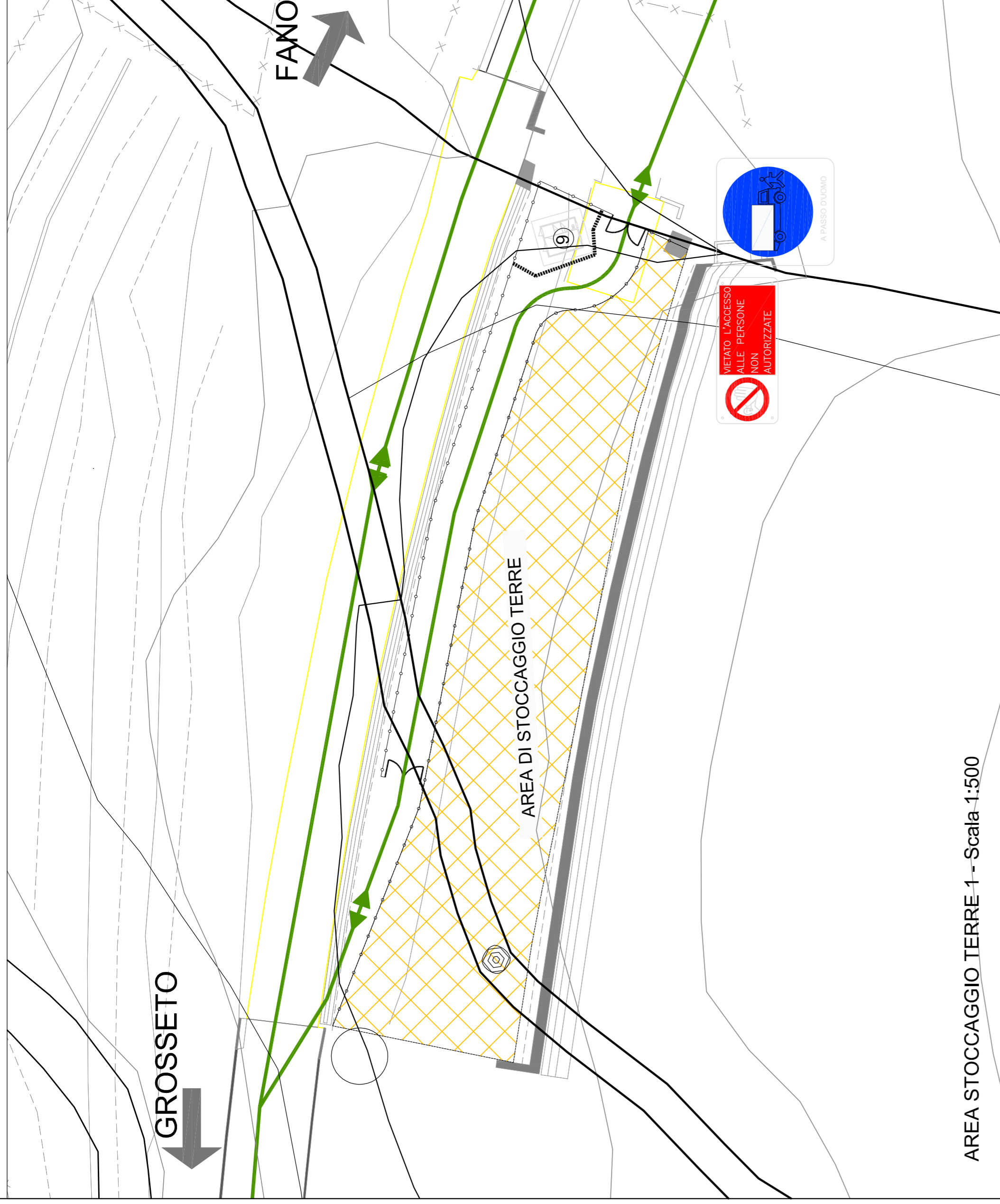
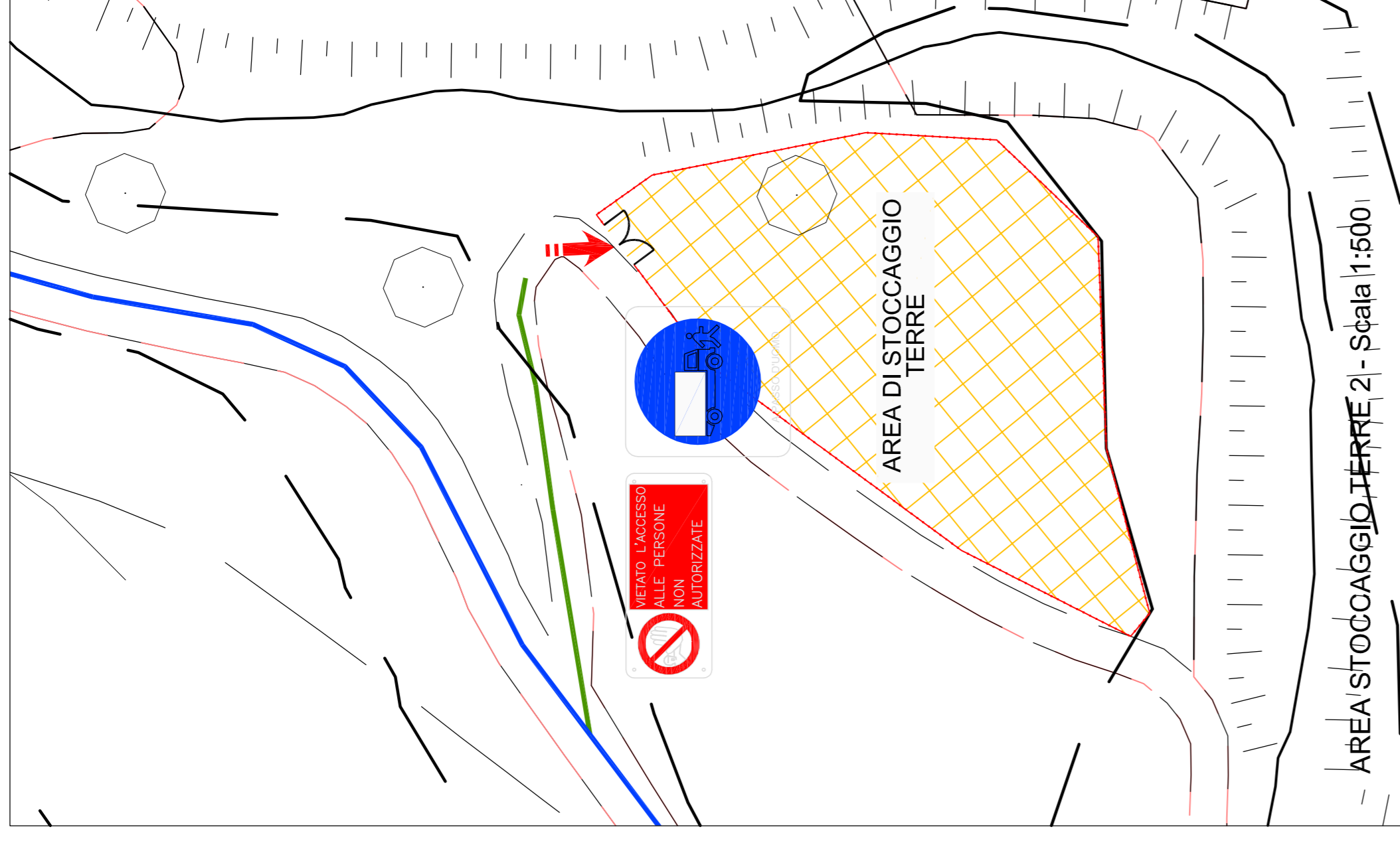


KEY-PLAN



LEGENDA

- 1 GUARDIANIA
- 2 UFFICI
- 3 SPOGLIATOI E SERVIZI
- 4 INFERMERIA
- 5 REFETTORIO
- 6 DEPOSITO / MAGAZZINO
- 7 PARCHEGGIO AUTO
- 8 PARCHEGGI MEZZI D'OPERA
- 9 TORRE FARO
- 10 GRUPPO ELETTROGENO
- 11 QUADRO GENERALE (G.E.G.)
- 12 CANTIERE BASE
- 13 AREA STOCCAGGIO TERRE
- 14 CANTIERE OPERATIVO
- 15 CANTIERE DI STOCCAGGIO MATERIALI
- 16 VIABILITA' ESISTENTE
- 17 PISTA DI CANTIERE
- 18 ACCESSO ALLE AREE DI CANTIERE
- 19 RECINZIONE IN RETE PLASTICA
- 20 RECINZIONE IN RETE METALLICA



Direzione Progettazione e Realizzazione Lavori

ITINERARIO INTERNAZIONALE E78 S.G.C. GROSSETO – FANO
Tratto Selci Lama (E45) – S. Stefano di Gaifa
Adeguamento a 2 corsie della Galleria della Guinza (lotto 2)
e del tratto Guinza – Mercatello Ovest (lotto 3)
1° stralcio

PROGETTO DEFINITIVO

cod. AN58

PROGETTAZIONE: ANAS - DIREZIONE PROGETTAZIONE E REALIZZAZIONE LAVORI

PROGETTISTI:
Ing. VINCENZO MARZI
Gen. Ingegner di Bari n. 2594

IL GEOLOGO
Gen. Ingegnere di Bari n. 275
Gen. Ingegnere di Bari n. 275

IL RESPONSABILE DEL S.I.A.
Ing. Antonio Scalaminore
Gen. Architetto di Roma n. 18187

COORDINATORE PER LA SICUREZZA IN FASE DI PROGETTAZIONE
Gen. FABIO GUONDAM

VISTO: IL RESP. DEL PROCEDIMENTO
Data Ing. ANTONIO SCALAMINORE

PROTOCOLLO

DATA:

CANTIERIZZAZIONE E FASI COSTRUTTIVE
Planimetria ubicazione aree di cantiere

REVISIONE	DATA	VERIFICATO	APPROVATO
A			

DESCRIZIONE	DATA	REDAITTO	VERIFICATO	APPROVATO
A				

REVISIONE	CODICE ELAB.	NUMERO FILE
A	T00-CA-00-CAN-LF01	T00-CA-00-CAN-LF01_A

PROGETTO	NUM. PROG.	NUM. PROSP.	CODICE	REVISIONE
L07/02M	D	1801	T00-CA-00-CAN-LF01	A

1:1000