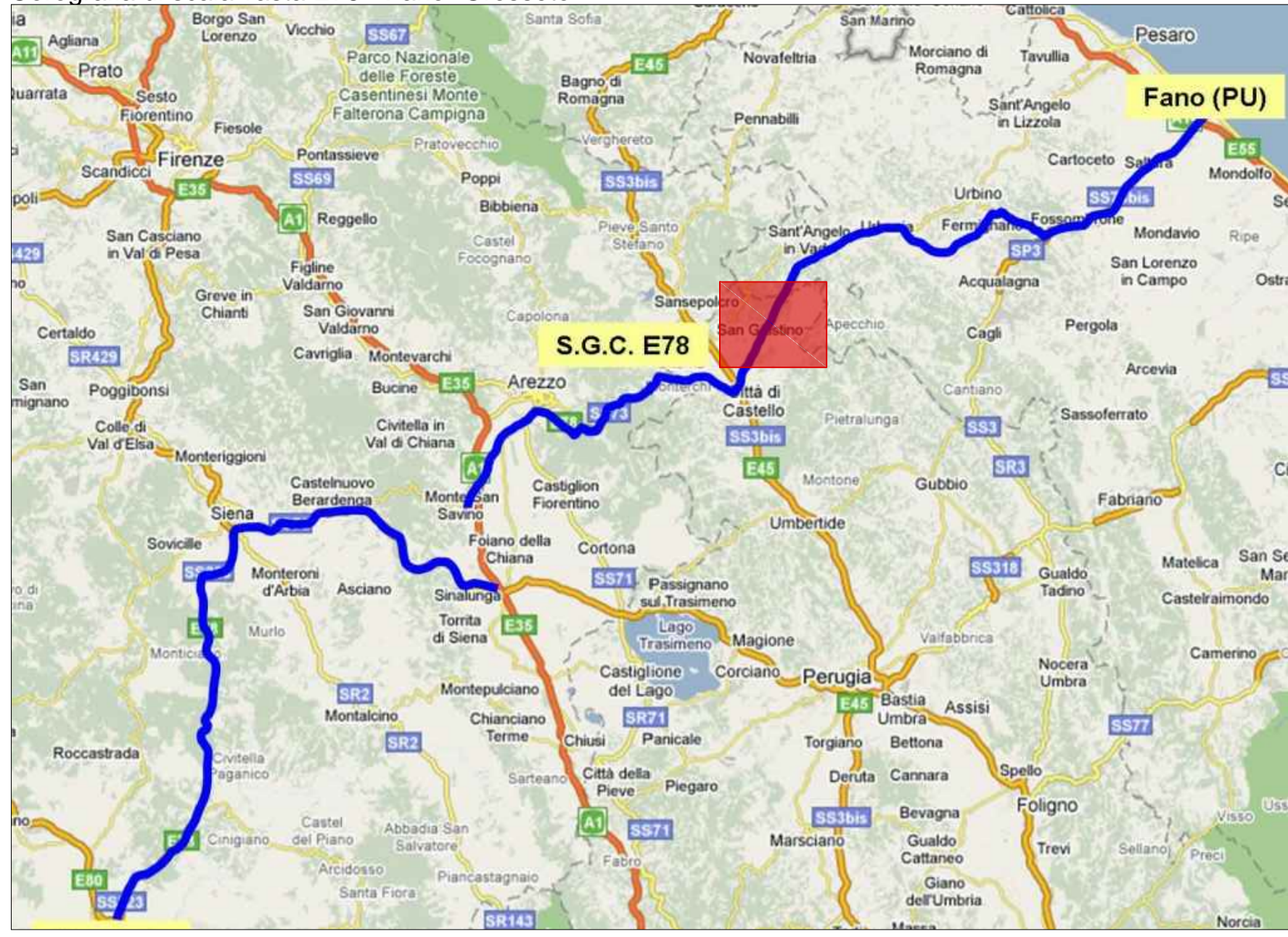
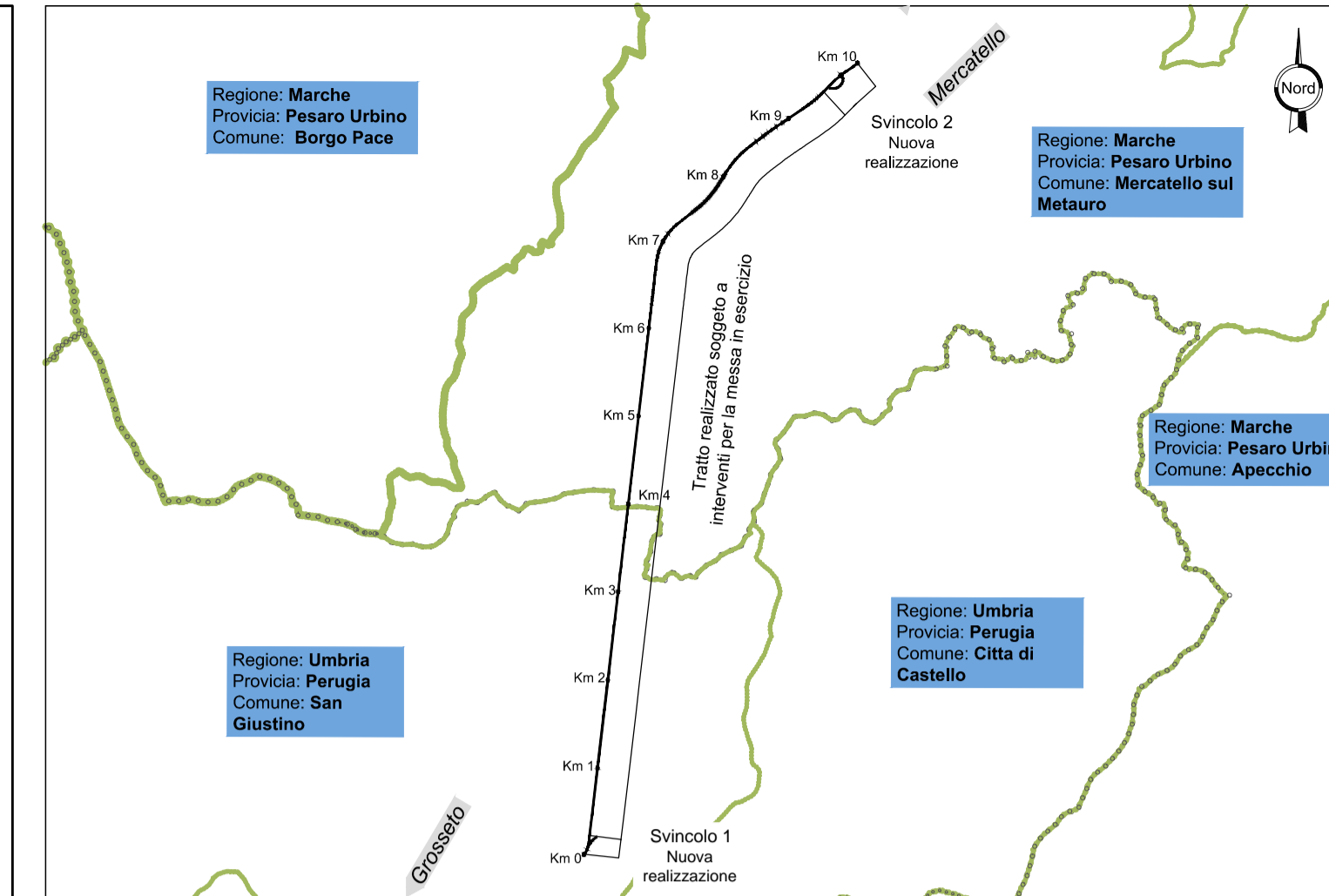
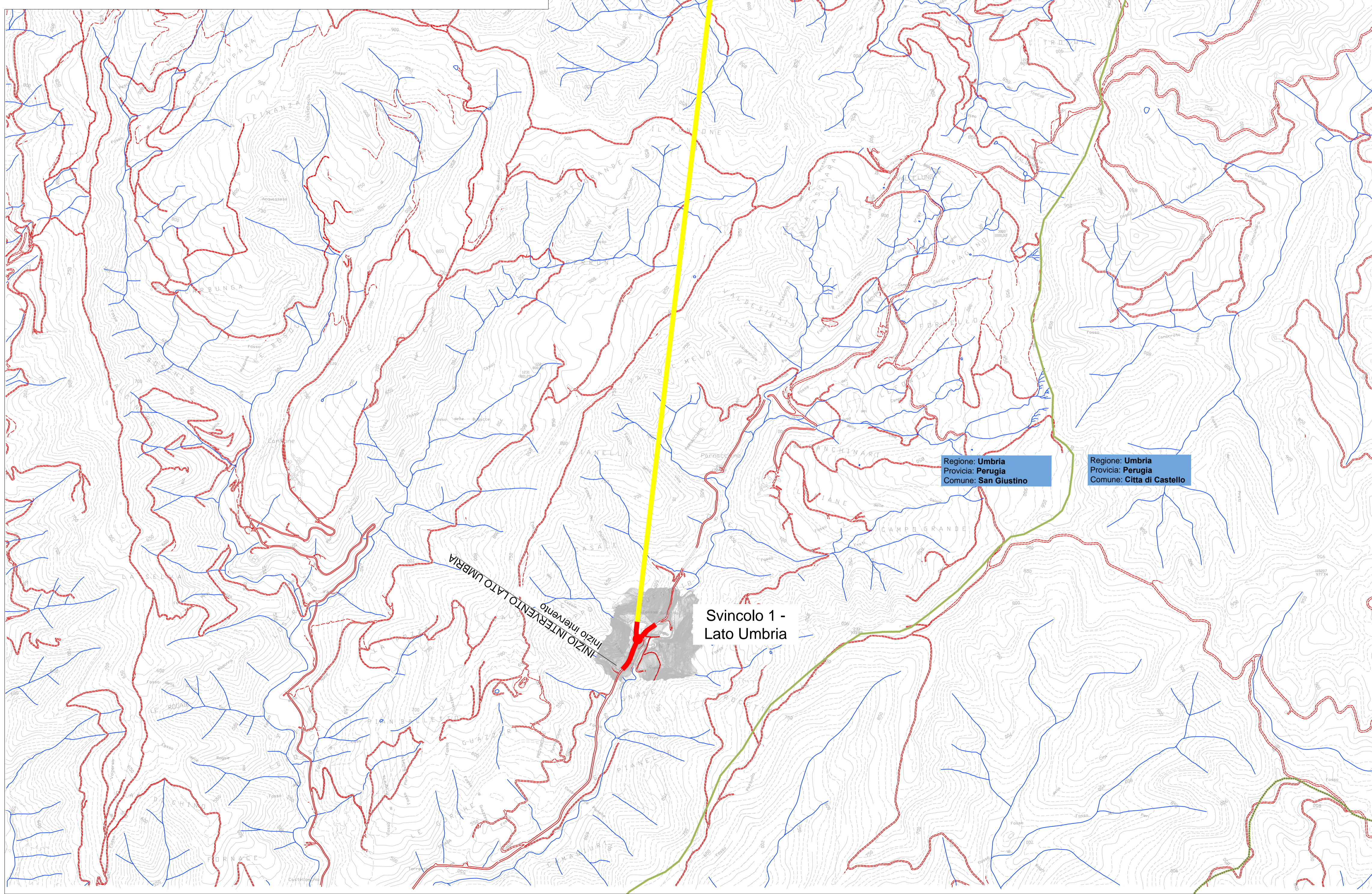


Corografia di scala vasta E78 - Fano- Grosseto



Corografia con inquadramento della viabilità esistente, Sc. 1:10.000



Legenda generale

- Tratti all'aperto
- Reticolo idrografico
- Confini regionali
- Tratti in galleria
- Viabilità esistente
- Confini comunali

ITINERARIO INTERNAZIONALE E78 S.G.C. GROSSETO – FANO
 Tratto Selci Lama (E45) – S. Stefano di Gaifa
 Adeguamento a 2 corsie della Galleria della Guinza (lotto 2)
 e del tratto Guinza – Mercatello Ovest (lotto 3)
 1° stralcio

PROGETTO DEFINITIVO cod. AN58

PROGETTAZIONE: **ANAS - DIREZIONE PROGETTAZIONE E REALIZZAZIONE LAVORI**

PROGETTISTI:
 Ing. VINCENZO MARZI
 Ordine Ingegneri di Bari n. 3594

IL GEOLOGO
 Geol. FRANCESCO MATALONI
 Ordine Geologi del Lazio n. 725

IL RESPONSABILE DEL S.I.A.
 Arch. GIOVANNI MAGARO*
 Ordine Architetti di Roma n. 16183

COORDINATORE PER LA SICUREZZA IN FASE DI PROGETTAZIONE
 Geom. FABIO QUONDAM

VISTO: IL RESP. DEL PROCEDIMENTO
 Dott. ing. ANTONIO SCALAMANDRE

PROTOCOLLO _____ DATA: _____

**VALUTAZIONE DI IMPATTO AMBIENTALE
 TUTELE E VINCOLI**
 Inquadramento territoriale e organizzazione del sistema infrastrutturale

CODICE PROGETTO		NOME FILE		REVISIONE	
PROGETTO	LIV. PROC.	N. PROC.	T00-IA03-AMB-CO01_A.dwg		
LO702M	D	1801	CODICE ELAB.	T00IA01AMB001	A
D					1:10.000
C					
B					
A					
REV.	DESCRIZIONE	DATA	REDATTO	VERIFICATO	APPROVATO