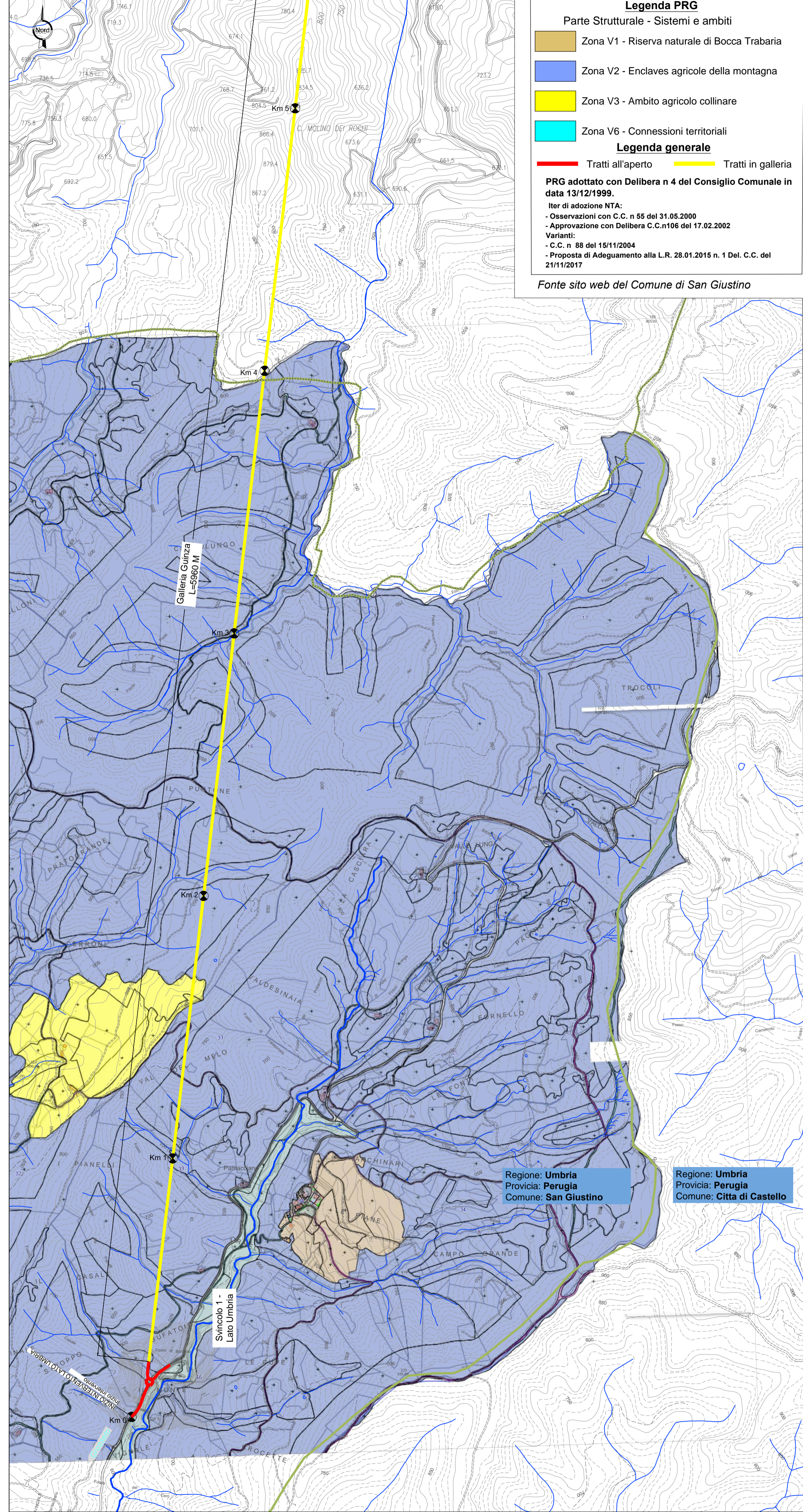


Corografia con Sistemi e ambiti del PRG del comune di San Giustino su cartografia, Sc.1:10.000



Legenda PRG
 Parte Strutturale - Sistemi e ambiti

- Zona V1 - Riserva naturale di Bocca Trabaria
- Zona V2 - Enclaves agricole della montagna
- Zona V3 - Ambito agricolo collinare
- Zona V6 - Connessioni territoriali

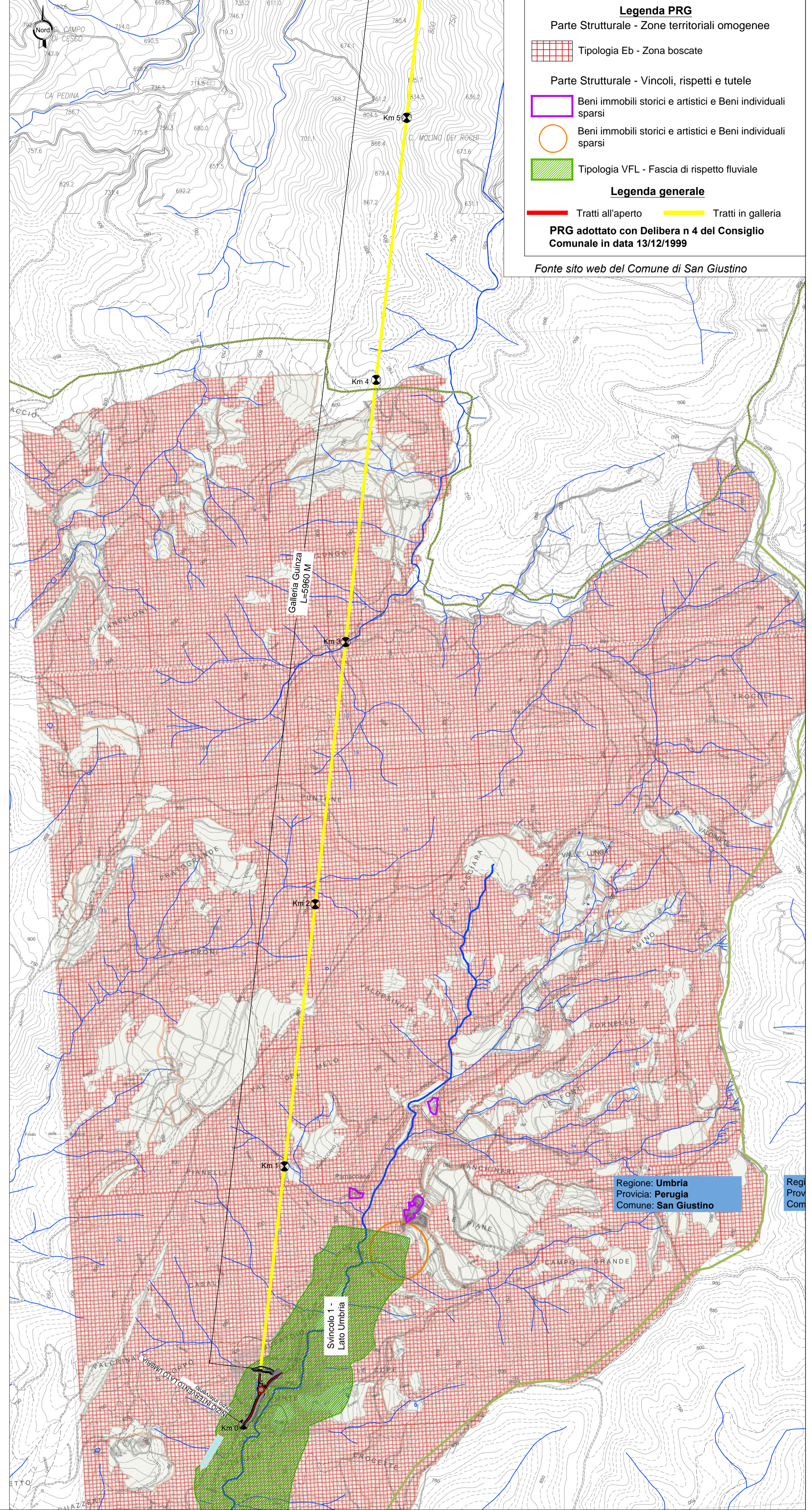
Legenda generale

- Tratti all'aperto
- Tratti in galleria

PRG adottato con Delibera n 4 del Consiglio Comunale in data 13/12/1999.
 Iter di adozione NTA:
 - Osservazioni con C.C. n 55 del 31.05.2000
 - Approvazione con Delibera C.C.n106 del 17.02.2002
 Varianti:
 - C.C. n 88 del 15/11/2004
 - Proposta di Adeguamento alla L.R. 28.01.2015 n. 1 Del. C.C. del 21/11/2017

Fonte sito web del Comune di San Giustino

Corografia con le Zone territoriali omogenee del PRG del comune di San Giustino su cartografia, Sc.1:10.000



Legenda PRG
 Parte Strutturale - Zone territoriali omogenee

- Tipologia Eb - Zona boscate

Parte Strutturale - Vincoli, rispetti e tutele

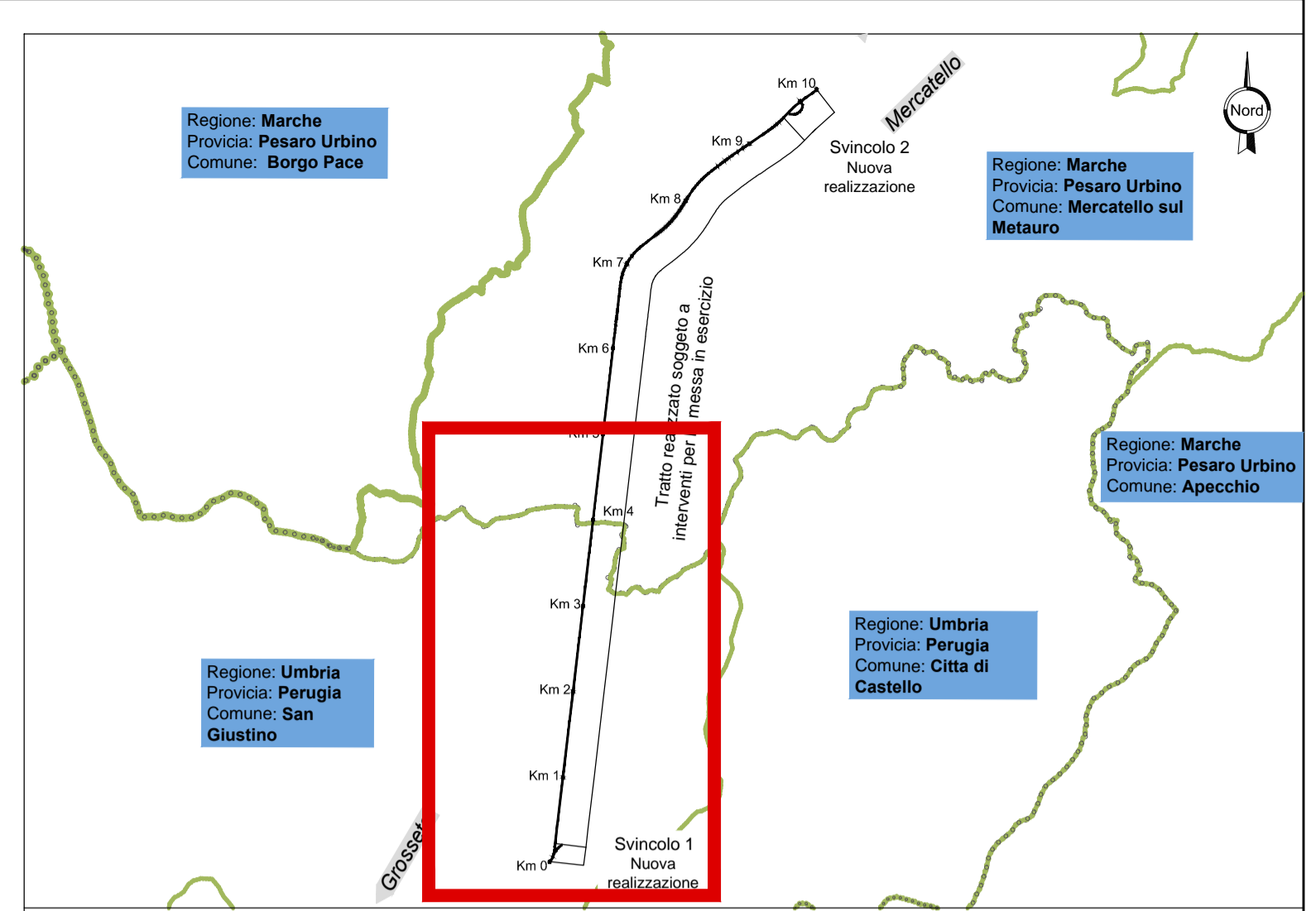
- Beni immobili storici e artistici e Beni individuali sparsi
- Beni immobili storici e artistici e Beni individuali sparsi
- Tipologia VFL - Fascia di rispetto fluviale

Legenda generale

- Tratti all'aperto
- Tratti in galleria

PRG adottato con Delibera n 4 del Consiglio Comunale in data 13/12/1999

Fonte sito web del Comune di San Giustino





Direzione Progettazione e Realizzazione Lavori

ITINERARIO INTERNAZIONALE E78 S.G.C. GROSSETO – FANO
 Tratto Selci Lama (E45) – S. Stefano di Gaifa
 Adeguamento a 2 corsie della Galleria della Guinza (lotto 2) e del tratto Guinza – Mercatello Ovest (lotto 3)
 1° stralcio

PROGETTO DEFINITIVO cod. AN58

PROGETTAZIONE: ANAS - DIREZIONE PROGETTAZIONE E REALIZZAZIONE LAVORI

PROGETTISTI:
 Ing. VINCENZO MARZI
 Ordine Ingegneri di Bari n. 3594

IL GEOLOGO
 Geol. FRANCESCO MATALONI
 Ordine Geologi del Lazio n. 725

IL RESPONSABILE DEL S.I.A.
 Arch. GIOVANNI MAGARO
 Ordine Architetti di Roma n. 16183

COORDINATORE PER LA SICUREZZA IN FASE DI PROGETTAZIONE
 Geom. FABIO QUONDAM

VISTO: IL RESP. DEL PROCEDIMENTO
 Dott. Ing. ANTONIO SCALAMANDRE

PROTOCOLLO _____ DATA: _____

STUDIO DI IMPATTO AMBIENTALE
TUTELE E VINCOLI
 Carta di sintesi del Piano Regolatore Generale – Comune di San Giustino

CODICE PROGETTO		NOME FILE		REVISIONE	
PROGETTO	LV. PROC. N. PROC.	T00-IA03-AMB-CT04_A.dwg			
LO702M	D 1801	CODICE ELAB. T00IA03AMBCT04		A 1:10.000	
D					
C					
B					
A					
REV.	DESCRIZIONE	DATA	REDATTO	VERIFICATO	APPROVATO