

Regione: Marche
Provincia: Pesaro Urbino
Comune: Mercatello sul Metauro

Regione: Umbria
Provincia: Perugia
Comune: Città di Castello

Regione: Umbria
Provincia: Perugia
Comune: San Giustino

Regione: Umbria
Provincia: Perugia
Comune: Città di Castello

Legenda
Opere esistenti soggette a interventi propedeutici alla messa in esercizio

- Tratti in galleria

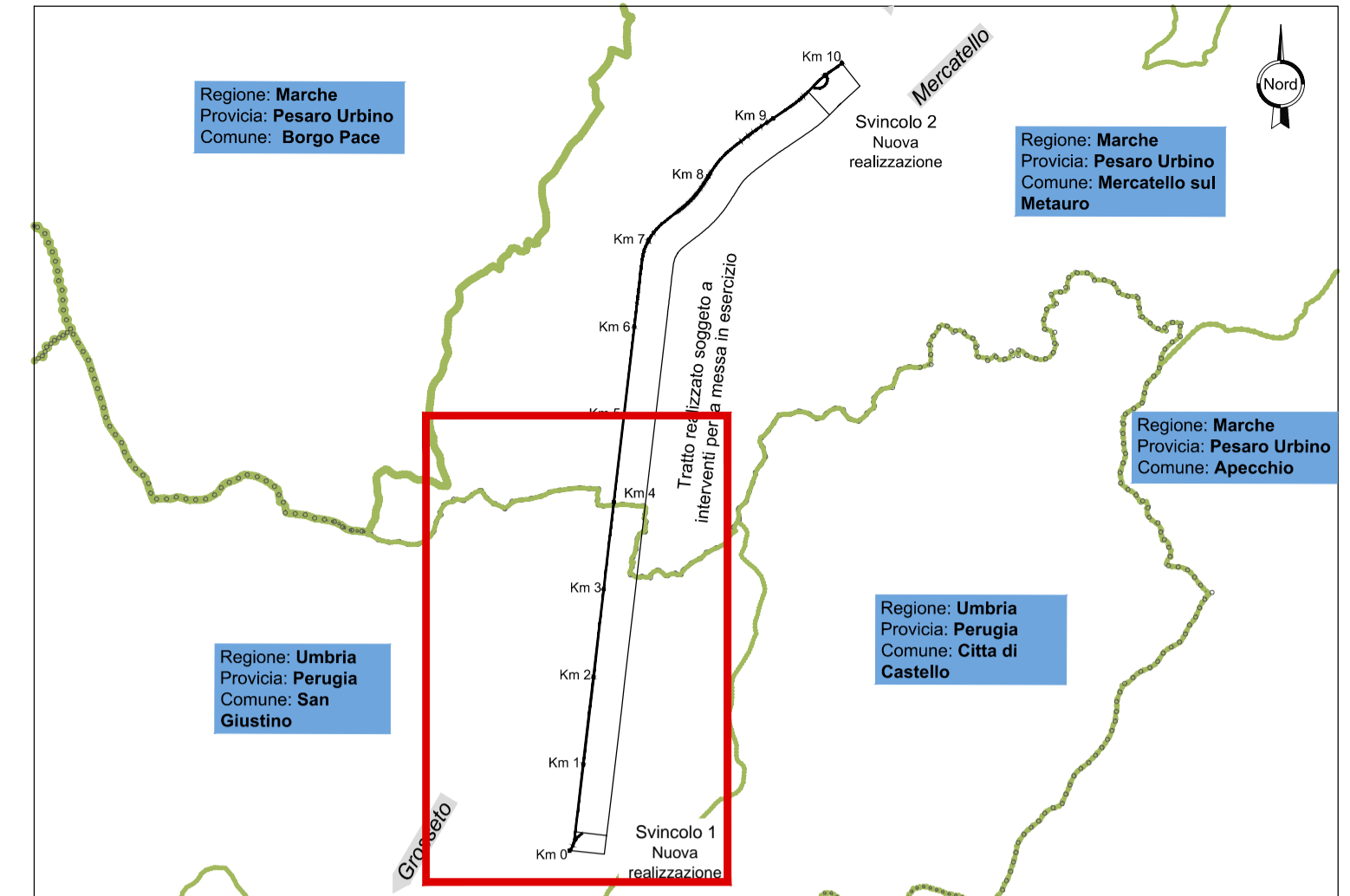
Alternative di progetto


- Alternativa 1 (Rotatoria - soluzione preferenziale)
- Alternativa 2 (innesto a T)


Legenda generale

- Confini regionali
- Confini comunali
- Reticolo idrografico

Svincolo 1 sovrapposto Alternativa 1 (nero), Alternativa 2 (rosso), Sc. 1:1.000







Direzione Progettazione e Realizzazione Lavori

ITINERARIO INTERNAZIONALE E78 S.G.C. Grosseto – Fano
Tratto Selci Lama (E45) – S. Stefano di Gaifa
Adeguamento a 2 corsie della Galleria della Guinza (lotto 2) e del tratto Guinza – Mercatello Ovest (lotto 3)
1° stralcio

PROGETTO DEFINITIVO cod. AN58

PROGETTAZIONE: ANAS - DIREZIONE PROGETTAZIONE E REALIZZAZIONE LAVORI

PROGETTISTI:
Ing. VINCENZO MARZI
Ordine Ingegneri di Bari n. 3594

IL GEOLOGO
Geol. FRANCESCO MATALONI
Ordine Geologi del Lazio n. 725

IL RESPONSABILE DEL S.I.A.
Arch. GIOVANNI MAGARO*
Ordine Architetti di Roma n. 16183

COORDINATORE PER LA SICUREZZA IN FASE DI PROGETTAZIONE
Geom. FABIO QUONDAM

VISTO: IL RESP. DEL PROCEDIMENTO
Dott. Ing. ANTONIO SCALAMANDRE

PROTOCOLLO _____ DATA: _____

**STUDIO DI IMPATTO AMBIENTALE
ALTERNATIVE DI TRACCIATO E TRACCIATO PREFERENZIALE
Planimetria con le alternative di progetto su base ortofoto**

CODICE PROGETTO		NOME FILE		REVISIONE	
PROGETTO	LIV. PROC. N. PROC.	T00-IA03-AMB-PL02_A.dwg			
LO702M	D 1801	CODICE ELAB.	T00IA03AMBPL02	A	
D				Varie	
C					
B					
A					
REV.	DESCRIZIONE	DATA	REDATTO	VERIFICATO	APPROVATO