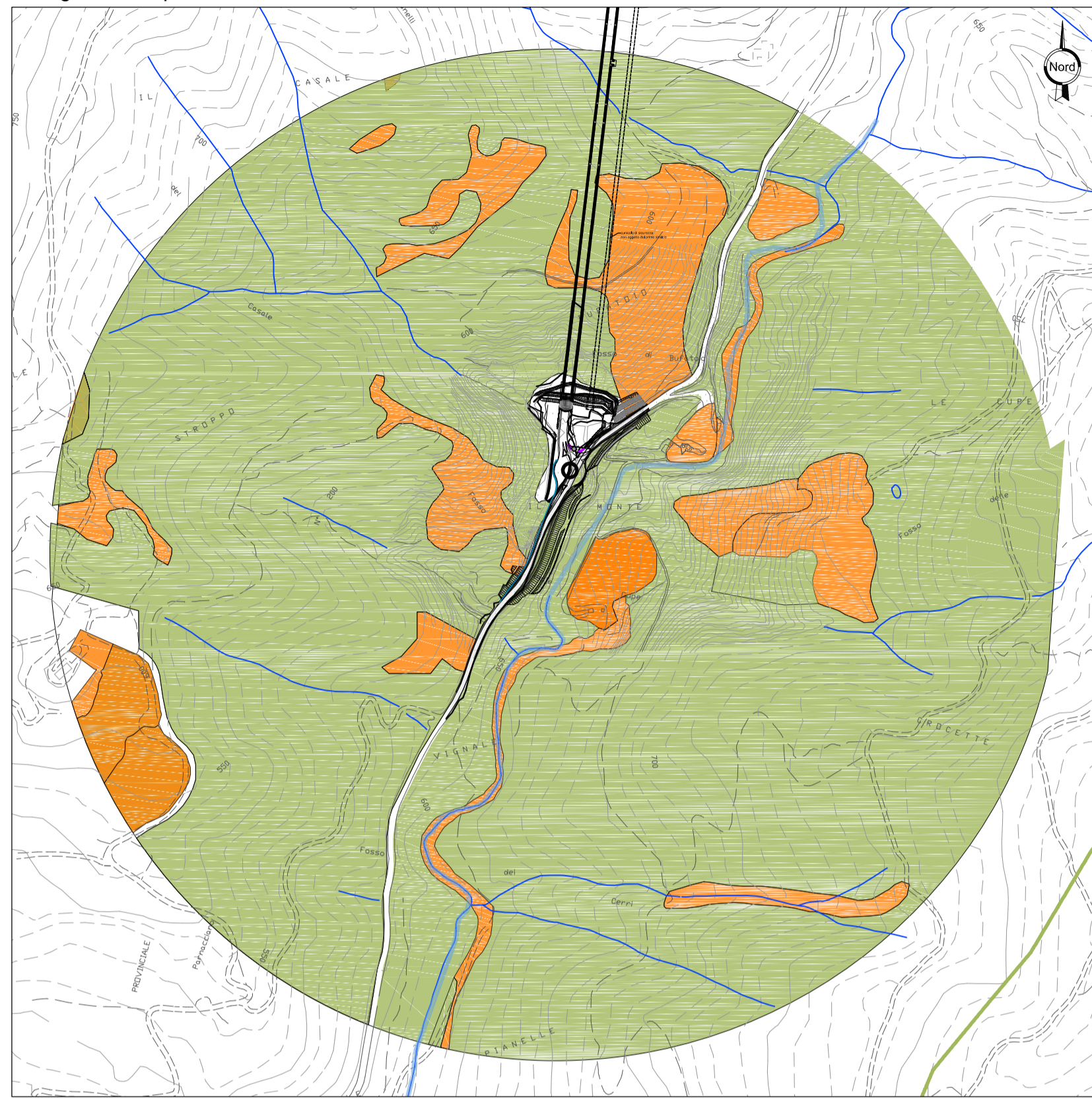
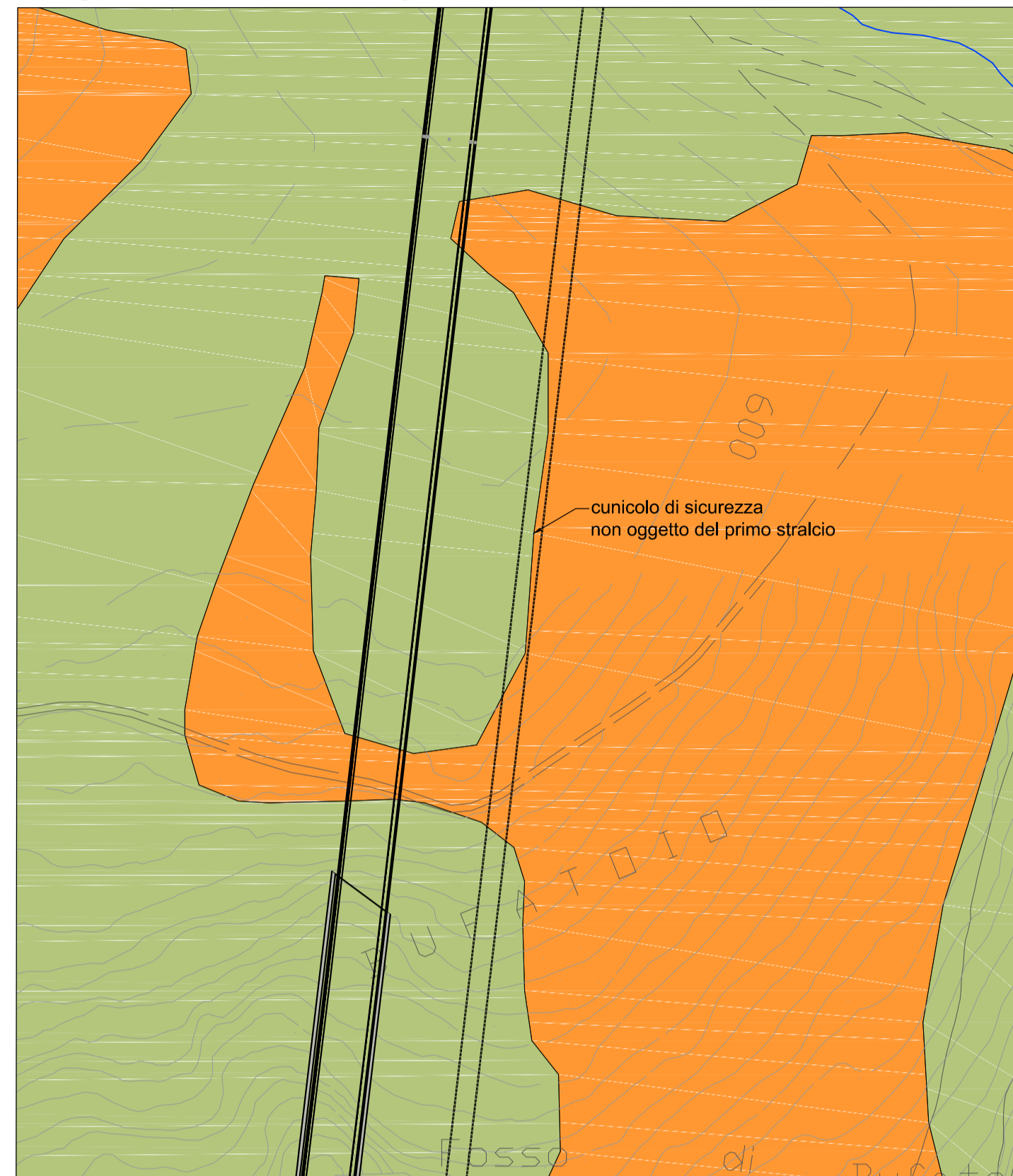


Corografia di inquadramento, Sc. 1:2.000



Dettaglio classi di idoneità su cartografia - Sc. 1:1.000



Legenda

Classi di idoneità riproduttiva/trofica

Nulla Media Alta

Idoneità Ambientale del territorio per una data specie: costituisce uno scenario di analisi della probabilità di rinvenire una specie faunistica all'interno di areale di distribuzione

Cantieri	
Viabilità esistente	
Formazioni ripariali	Alta
Formazioni boschive	Alta
Aree a vegetazione boschiva e arbustiva in evoluzione	Media
Aree prevalentemente occupate da colture agrarie in presenza di spazi naturali	Media
Aree a pascolo e praterie	Media

Specie segnalate nell'area di progetto:

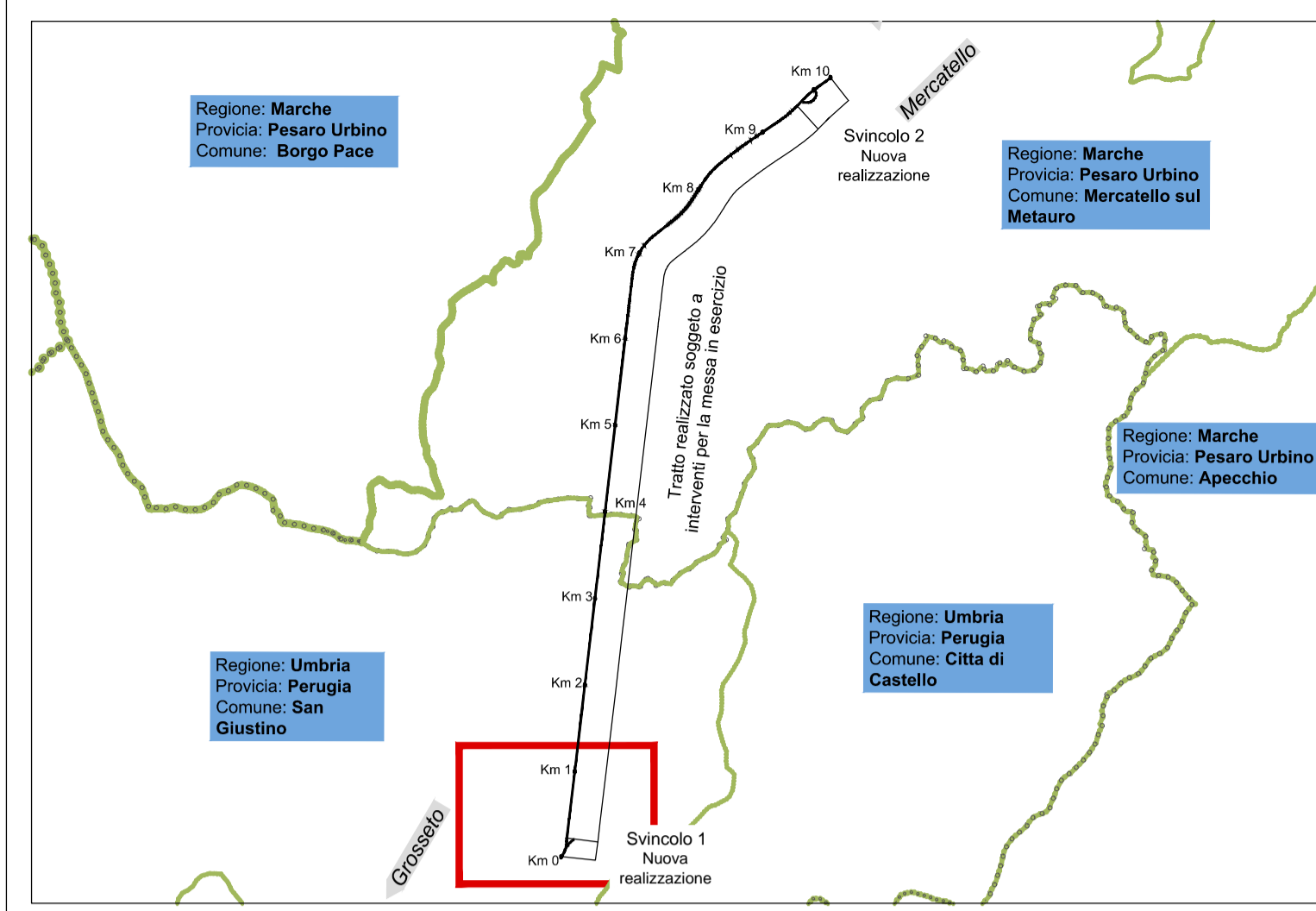
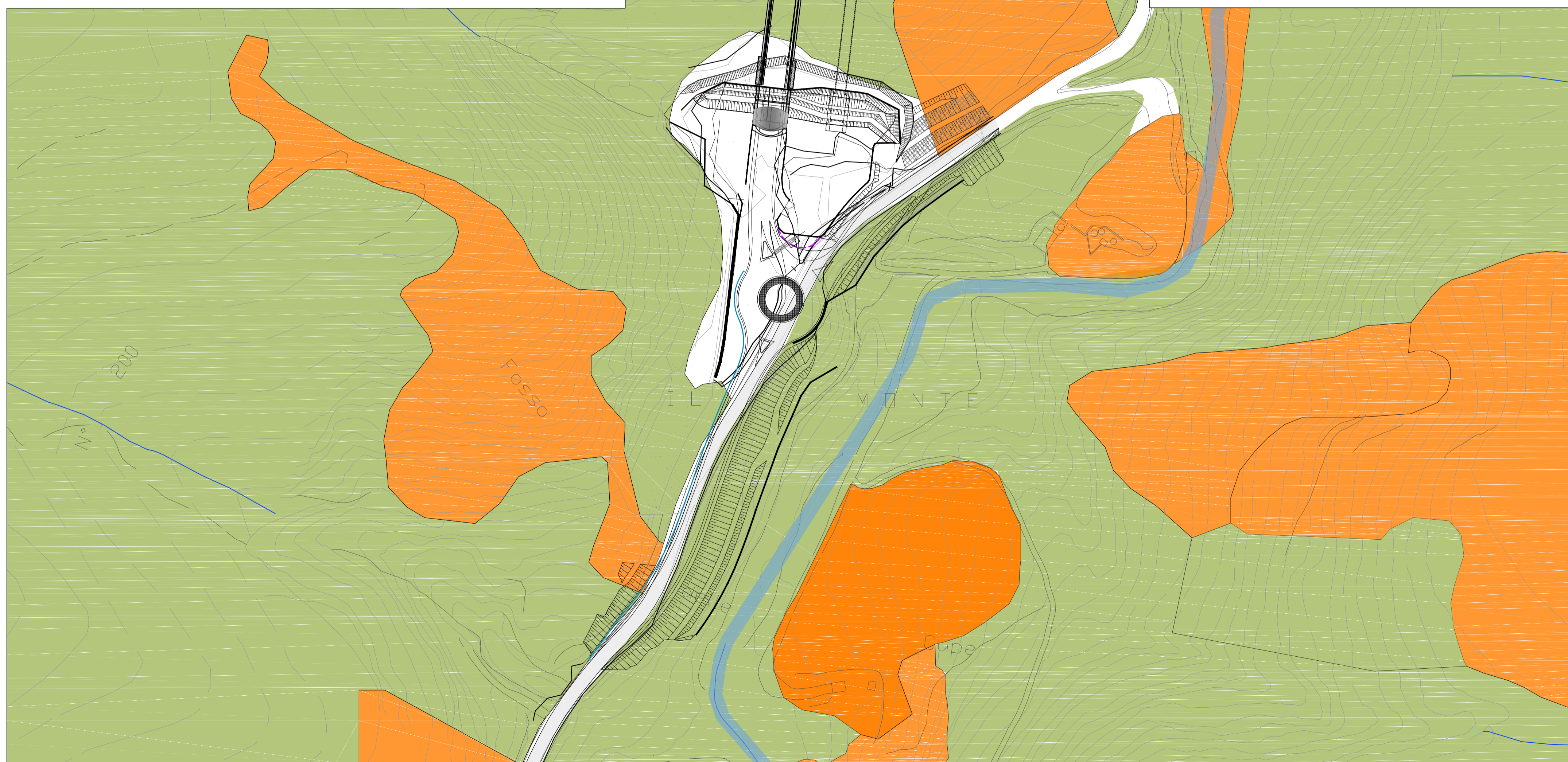
- Lupo, *Canis lupus*
- Cinghiale, *Sus scrofa*
- Capriolo, *Capreolus capreolus*
- Istrice, *Hystrix cristata*



Copertura del suolo livello (buffer circolare 500mt)	CLC IV	Superficie - mq	% Copertura
1.1.2. Zone residenziali a tessuto discontinuo e rado		4.723	1%
1.3 Cantieri		6.456	1%
2.3. Prati stabili (foraggiere permanenti)		23.907	3%
3.1.1.2 Boschi a prevalenza di querce caducifoglie (cerro e/o roverella)		663.622	84%
3.1.1.6. Boschi a prevalenza di specie igrofile (formazioni ripariali)		14.262	2%
3.1.2.2 Boschi a prevalenza di pini montani e oromediterranei		14.754	2%
3.2.2. Brughiere e cespuglieti		10.861	1%
3.3.2. Rocce nude, ghiaioni		46.977	6%

Legenda generale

Tracciato di progetto Reticolo idrografico

Torrente Lama



Direzione Progettazione e Realizzazione Lavori

ITINERARIO INTERNAZIONALE E78 S.G.C. GROSETO – FANO
 Tratto Selci Lama (E45) – S. Stefano di Gaifa
 Adeguamento a 2 corsie della Galleria della Guinza (lotto 2)
 e del tratto Guinza – Mercatello Ovest (lotto 3)
 1° stralcio

PROGETTO DEFINITIVO cod. AN58

PROGETTAZIONE: ANAS - DIREZIONE PROGETTAZIONE E REALIZZAZIONE LAVORI

PROGETTISTI:
 Ing. VINCENZO MARZI
 Ordine Ingegneri di Bari n. 3594

IL GEOLOGO
 Geol. FRANCESCO MATALONI
 Ordine Geologi del Lazio n. 725

IL RESPONSABILE DEL S.I.A.
 Arch. GIOVANNI MAGARO*
 Ordine Architetti di Roma n. 16183

COORDINATORE PER LA SICUREZZA IN FASE DI PROGETTAZIONE
 Coom. FABIO QUONDAM

VISTO: IL RESP. DEL PROCEDIMENTO
 Dott. ing. ANTONIO SCALAMANDRE

PROTOCOLLO DATA:

STUDIO PER LA VALUTAZIONE DI INCIDENZA – Lato Umbria
Carta dell'idoneità ambientale – Mammiferi

CODICE PROGETTO		NOME FILE		REVISIONE	
PROGETTO	LIV. PROC.	N. PROC.	T00-IA04-AMB-CT05_A.dwg		
LO702M	D	1801	CODICE ELAB. T00IA04AMBCT05	A	
D					
C					
B					
A					
REV.	DESCRIZIONE	DATA	REDATTO	VERIFICATO	APPROVATO