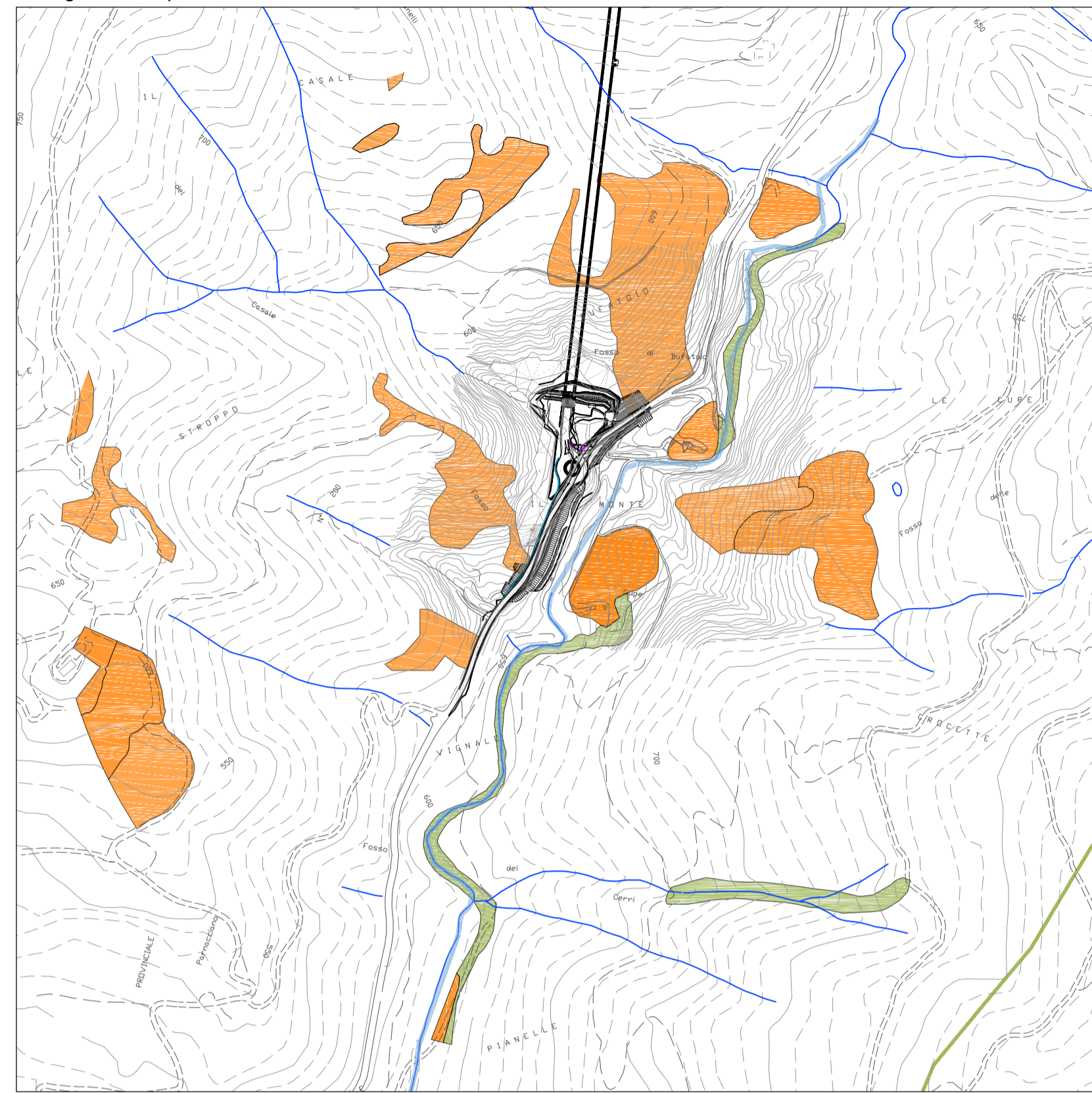
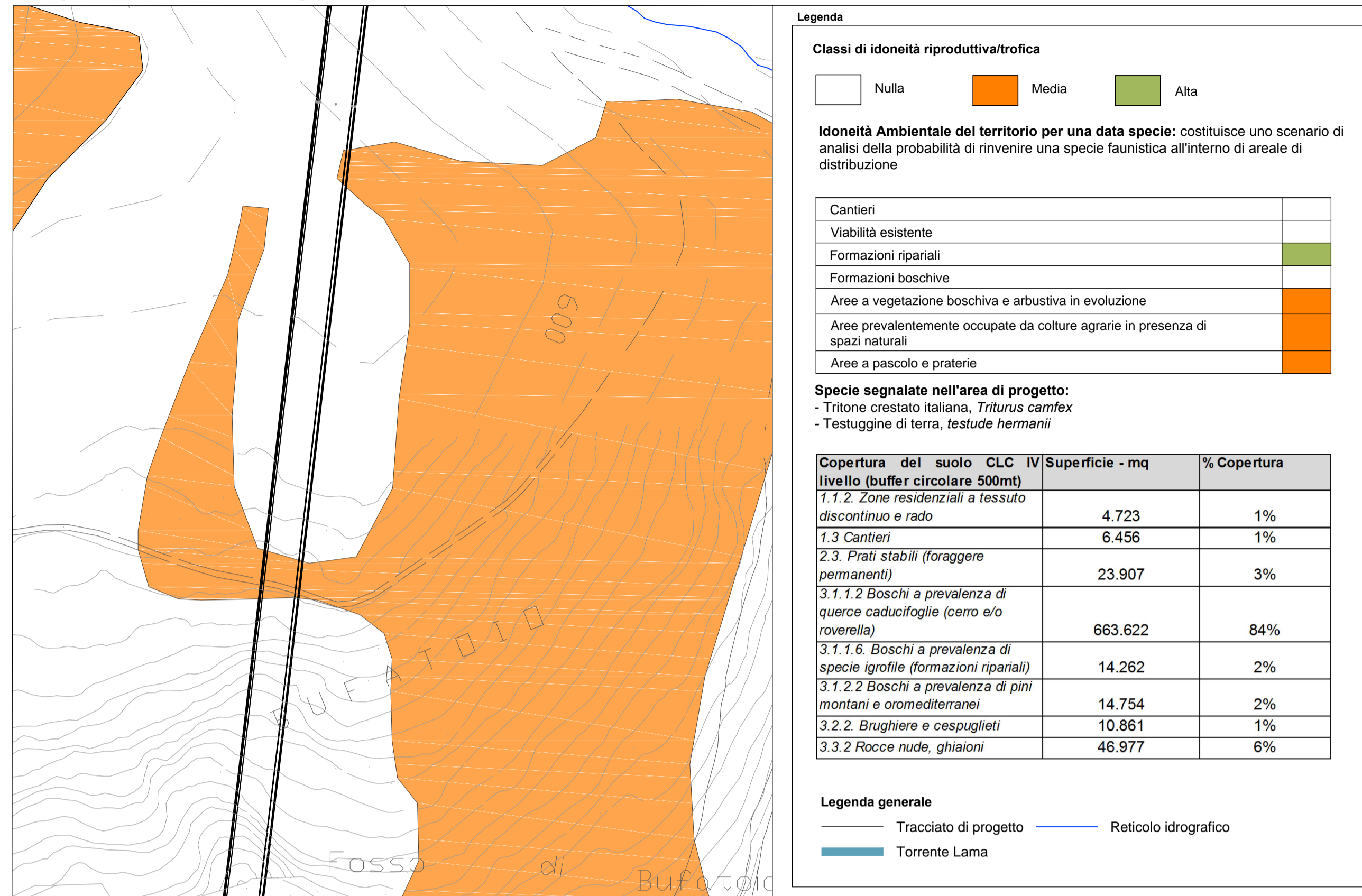


Corografia di inquadramento, Sc. 1:2.000



Dettaglio classi di idoneità su cartografia - Sc. 1:1.000



**Legenda**

**Classi di idoneità riproduttiva/trofica**

Nulla    Media    Alta

**Idoneità Ambientale del territorio per una data specie:** costituisce uno scenario di analisi della probabilità di rinvenire una specie faunistica all'interno di areale di distribuzione

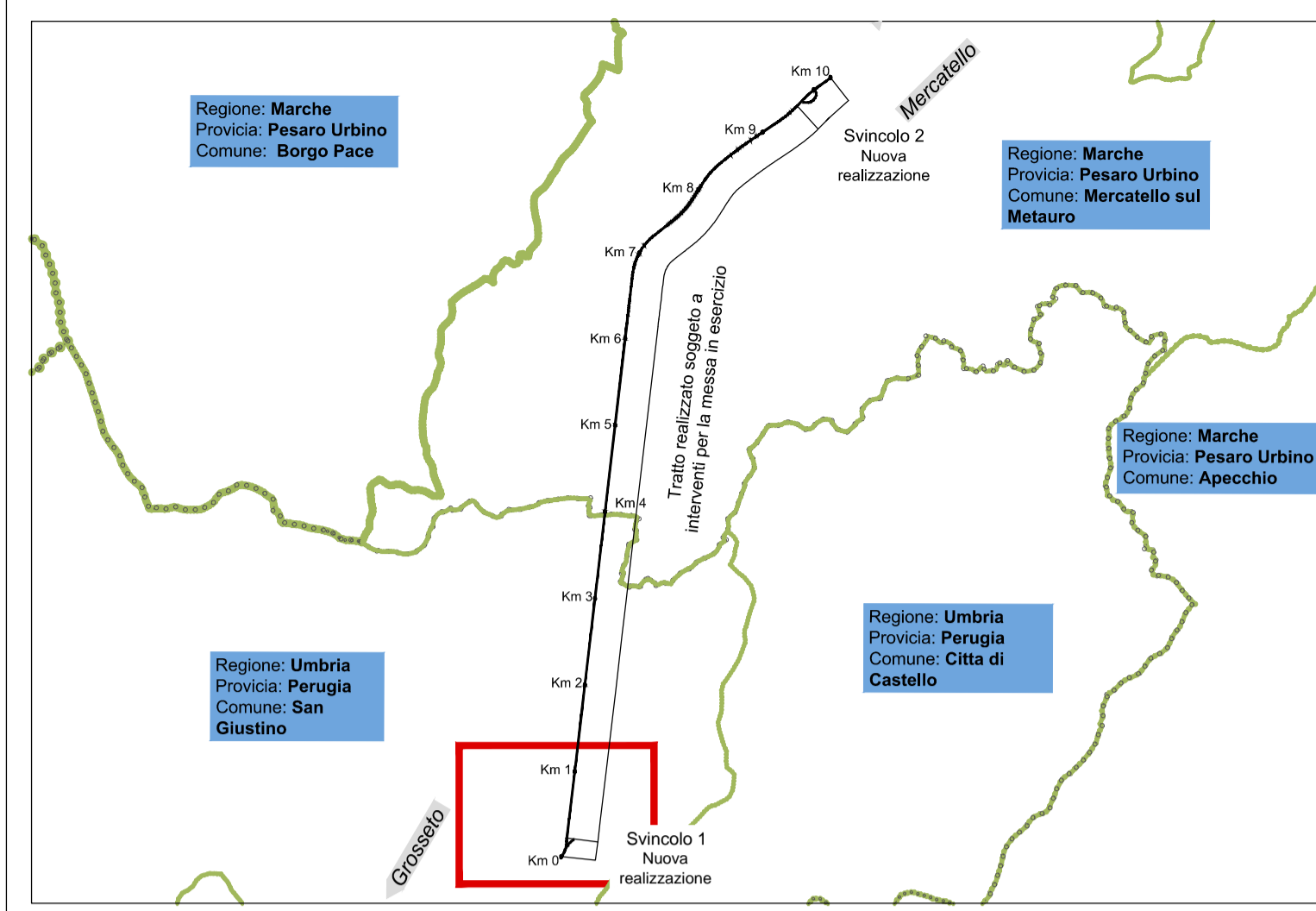
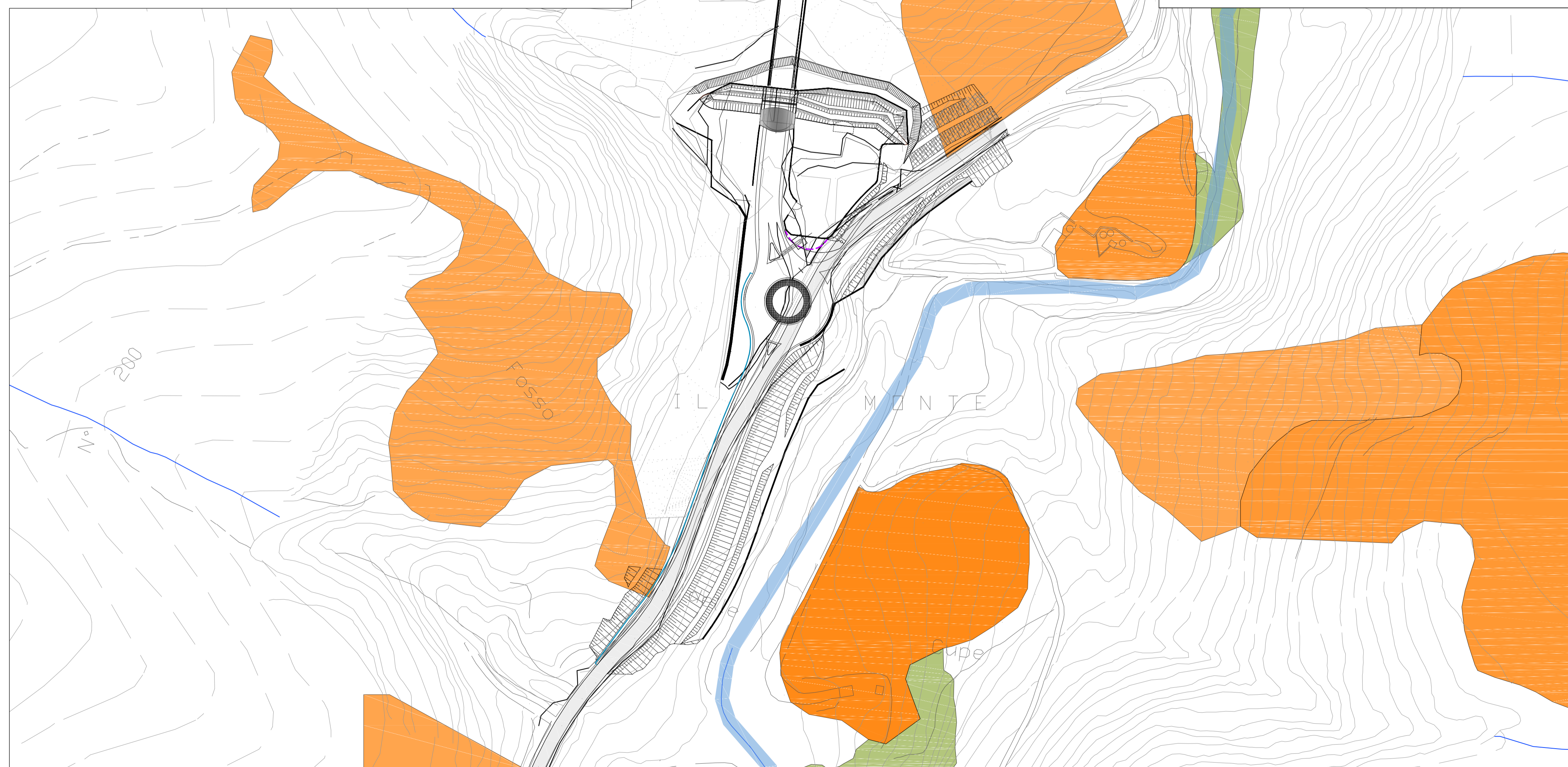
Cantieri		
Viabilità esistente		
Formazioni ripariali		■
Formazioni boschive		■
Aree a vegetazione boschiva e arbustiva in evoluzione	■	
Aree prevalentemente occupate da colture agrarie in presenza di spazi naturali	■	
Aree a pascolo e praterie	■	



**Specie segnalate nell'area di progetto:**  
 - Tritone cretato italiana, *Triturus camflex*  
 - Testuggine di terra, *testudine hermannii*

Copertura del suolo livello (buffer circolare 500mt)	CLC IV	Superficie - mq	% Copertura
1.1.2 Zone residenziali a tessuto discontinuo e rado		4.723	1%
1.3 Cantieri		6.456	1%
2.3 Prati stabili (foraggiere permanenti)		23.907	3%
3.1.1.2 Boschi a prevalenza di querce caducifoglie (cerro e/o roverella)		663.622	84%
3.1.1.6 Boschi a prevalenza di specie igrofile (formazioni ripariali)		14.262	2%
3.1.2.2 Boschi a prevalenza di pini montani e oromediterranei		14.754	2%
3.2.2 Brughiere e cespuglieti		10.861	1%
3.3.2 Rocce nude, ghiaioni		46.977	6%

**Legenda generale**

Tracciato di progetto    Reticolo idrografico  
 Torrente Lama



**Direzione Progettazione e Realizzazione Lavori**

**ITINERARIO INTERNAZIONALE E78 S.G.C. GROSSETO – FANO**  
 Tratto Selci Lama (E45) – S. Stefano di Gaifa  
 Adeguamento a 2 corsie della Galleria della Guinza (lotto 2)  
 e del tratto Guinza – Mercatello Ovest (lotto 3)  
 1° stralcio

**PROGETTO DEFINITIVO** cod. AN58

**PROGETTAZIONE: ANAS - DIREZIONE PROGETTAZIONE E REALIZZAZIONE LAVORI**

**PROGETTISTI:**  
 Ing. VINCENZO MARZI  
 Ordine Ingegneri di Bari n. 3594

**IL GEOLOGO**  
 Geol. FRANCESCO MATALONI  
 Ordine Geologi del Lazio n. 725

**IL RESPONSABILE DEL S.I.A.**  
 Arch. GIOVANNI MAGARO\*  
 Ordine Architetti di Roma n. 16183

**COORDINATORE PER LA SICUREZZA IN FASE DI PROGETTAZIONE**  
 Coom. FABIO QUONDAM

**VISTO: IL RESP. DEL PROCEDIMENTO**  
 Dott. ing. ANTONIO SCALAMANDRE

PROTOCOLLO    DATA:

**STUDIO PER LA VALUTAZIONE DI INCIDENZA – Lato Umbria**  
**Carta dell'idoneità ambientale – Rettili e anfibi**

CODICE PROGETTO		NOME FILE		REVISIONE
PROGETTO	LIV. PROC.	N. PROC.	T00-IA04-AMB-CT06_A.dwg	
LO702M	D	1801	CODICE ELAB. T00IA04AMBCT06	A
D				Varie
C				
B				
A				
REV.	DESCRIZIONE	DATA	REDATTO	VERIFICATO
				APPROVATO