

RIFERIMENTO

D'APPOLONIA, DICEMBRE 2005, "TERMINALE GNL GOLFO DI TRIESTE,
STUDIO METEOMARINO, DOC NO. 05-399-H2"

FIGURA 5.3a
CARTA GEOMORFOLOGICA












LEGENDA Legend

GEOMORFOLOGIA
Geomorphology

FORME E DEPOSITI DI SPIAGGIA SOTTOMARINA E DI PIATTAFORMA INTERNA
Shoreface and inner shelf forms and deposits

	Asse di barra sottomarina <i>Axis of submarine bar</i>		Alti morfologici <i>Reliefs</i>
	Asse di truogolo <i>Axis of trough</i>		Scarpata in sabbia <i>Sandy scarp</i>
	Delta attuale <i>Actual river delta</i>		Campo di dune subacquee <i>Sand-dune field</i>
	Fronte di delta <i>Delta - front</i>		Cresta di grande duna subacnea <i>Crest of large submarine dune</i>
	Delta progradante <i>Prograding river delta</i>		Paleo-alveo a) certo b) incerto <i>Palaeogully a) certain b) uncertain</i>
	Depressione chiusa <i>Enclosed depression</i>		Allineamento di affioramenti rocciosi <i>Alignment of rocky outcrops</i>
	Rilievo isolato <i>Isolated relief</i>		Superficie debolmente ondulata <i>Weakly wavy surface</i>
	Prateria a fanerogame <i>Fanerogame prairie</i>		Prisma sedimentario costiero <i>Marine wedge</i>
	Superficie irregolare <i>Rugged surface</i>		Mattes di Posidonia morta <i>Roots of dead Poseidonia</i>

FORME E DEPOSITI LITORALI E LAGUNARI
Coastal and lagoonal forms and deposits

	Cordone litorale sabbioso <i>Sandy beach ridge</i>		Isobata <i>Contour</i>
	Cordone litorale con dune <i>Beach dune ridge</i>		Rotta <i>Overwash</i>
	Spiagge sabbiose <i>Sandy beaches</i>		Varco <i>Inlet</i>
	Linea di riva stabile <i>Stable shoreline</i>		Bocca lagunare attiva <i>Active delta inlet</i>
	Linea di riva in erosione <i>Retreading shoreline</i>		Bocca lagunare occlusa <i>Barrage delta inlet</i>
	Linea di riva in progradazione <i>Prograding shoreline</i>		

FORME ANTROPICHE
Forms due to human activity

	Spiaggia artificiale <i>Artificial beach</i>		Opere di difesa aderenti <i>Seawall reveiment</i>
	Area urbanizzata <i>Urbanized area</i>		Pennello, scogliera, diga <i>Groyne, breakwater, sea ward</i>
	Argine <i>Dike</i>		Condotta subacqua <i>Pipeline</i>

TESSITURA DEL FONDALE MARINO
Texture of marine floor







	Pelite <i>Pelite</i>		Sabbia pelitica <i>Pelitic sand</i>
	Pelite sabbiosa <i>Sandy pelite</i>		Sabbia litorale e di piattaforma <i>Littoral or shelf sand</i>
	Pelite molto sabbiosa <i>Very sandy pelite</i>		Affioramento roccioso <i>Rocky outcrop</i>

FIGURA 5.3b

CARTA GEOMORFOLOGICA