


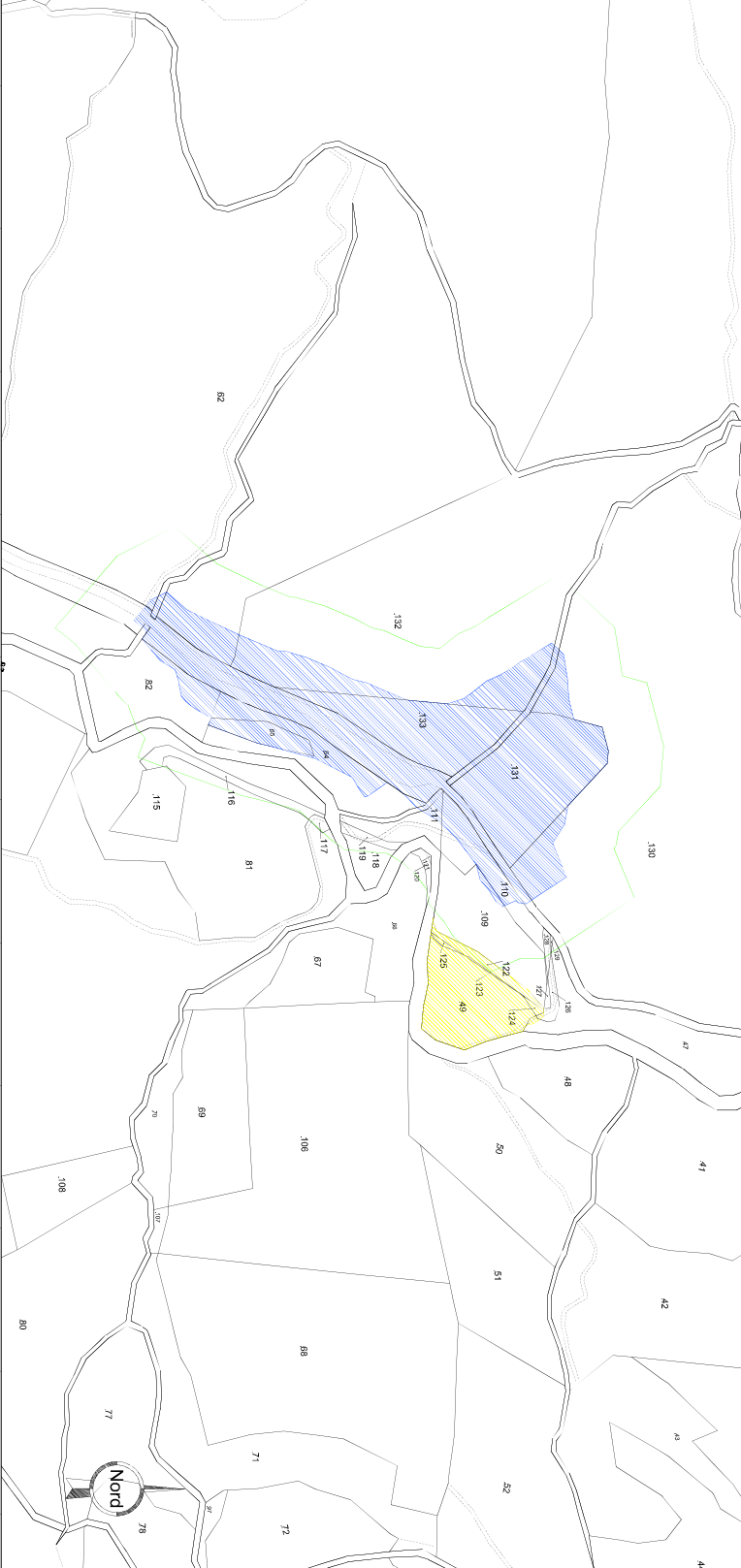
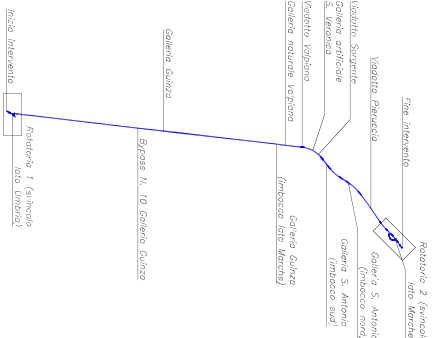





- LEGENDA**
-  AREA DI ESPROPRIO
  -  AREA DI OCCUPAZIONE TEMPORANEA
  -  FASCIA DI RISPETTO STRADALE

**KEYPLAN**





**Direzione Progettazione e Realizzazione Luovi**

ITINERARIO INTERNAZIONALE E78 S.O.C. GROSSETO – FANO  
 Tratto Sali Lama (E45) – S. Stefano di Galva  
 Adeguamento a 2 corsie dello Galvina della Gatta (lotto 2)  
 e del tratto Guinza I - S. Stefano

**PROGETTO DEFINITIVO**

PROGETTAZIONE: *AL&S* - DIREZIONE DEI PROGETTI DEFINITIVI E ESECUTIVI  
 PROGETTISTI: *AL&S*  
 COORDINATORE: *AL&S*  
 AUTORE: *AL&S*  
 VERIFICATORE: *AL&S*  
 APPROVATORE: *AL&S*  
 DATA: *AL&S*

**ESPRON**

Planimetria catastale con aree interessate

CODICE PROGETTO	NUMERO PRODOTTO	NUMERO PRODOTTO	NUMERO PRODOTTO
A	1000	1000	1000
B	1000	1000	1000
C	1000	1000	1000
D	1000	1000	1000
E	1000	1000	1000
F	1000	1000	1000
G	1000	1000	1000
H	1000	1000	1000
I	1000	1000	1000
J	1000	1000	1000
K	1000	1000	1000
L	1000	1000	1000
M	1000	1000	1000
N	1000	1000	1000
O	1000	1000	1000
P	1000	1000	1000
Q	1000	1000	1000
R	1000	1000	1000
S	1000	1000	1000
T	1000	1000	1000
U	1000	1000	1000
V	1000	1000	1000
W	1000	1000	1000
X	1000	1000	1000
Y	1000	1000	1000
Z	1000	1000	1000