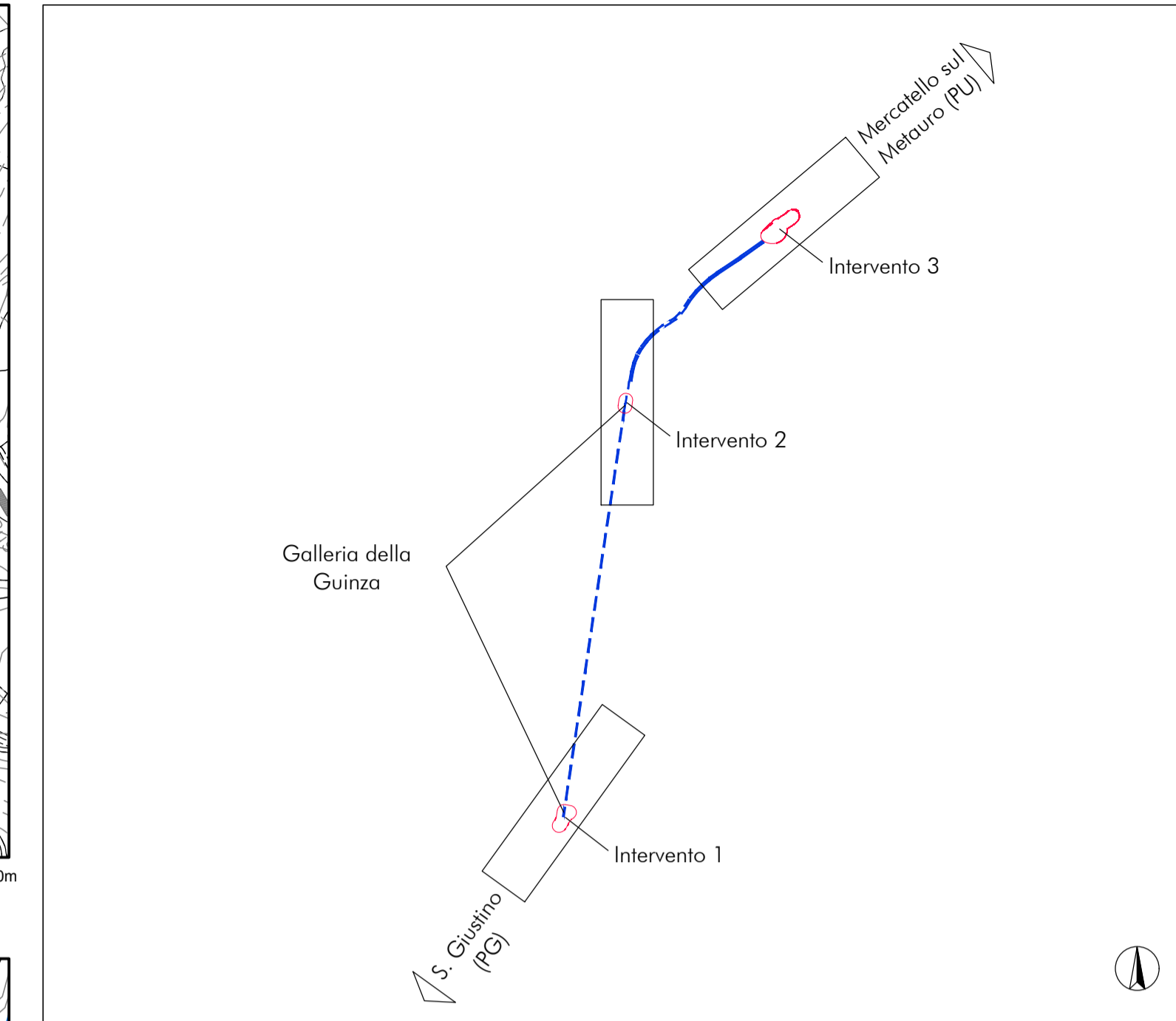
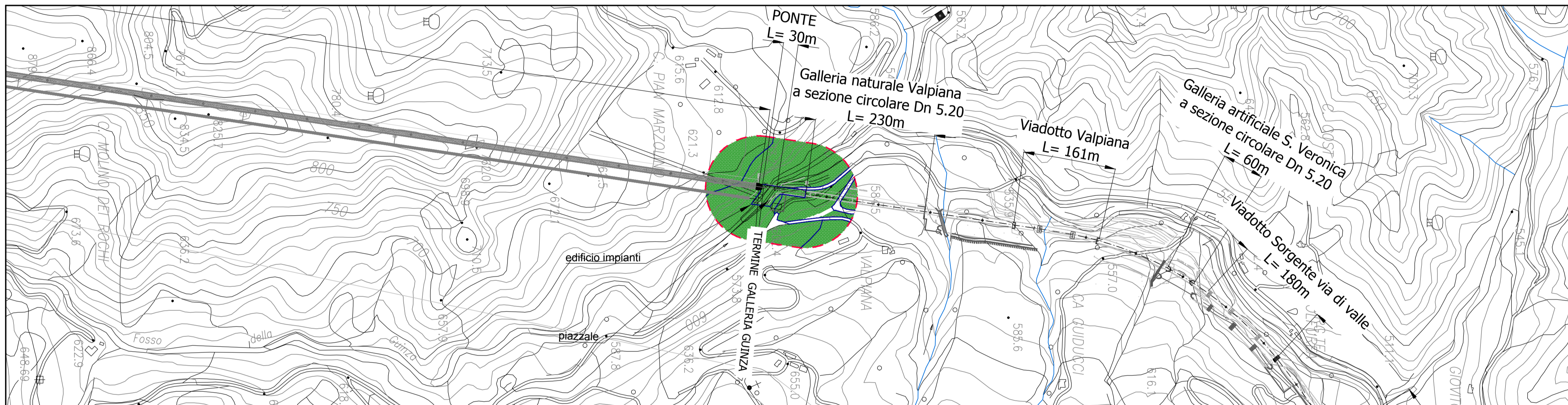




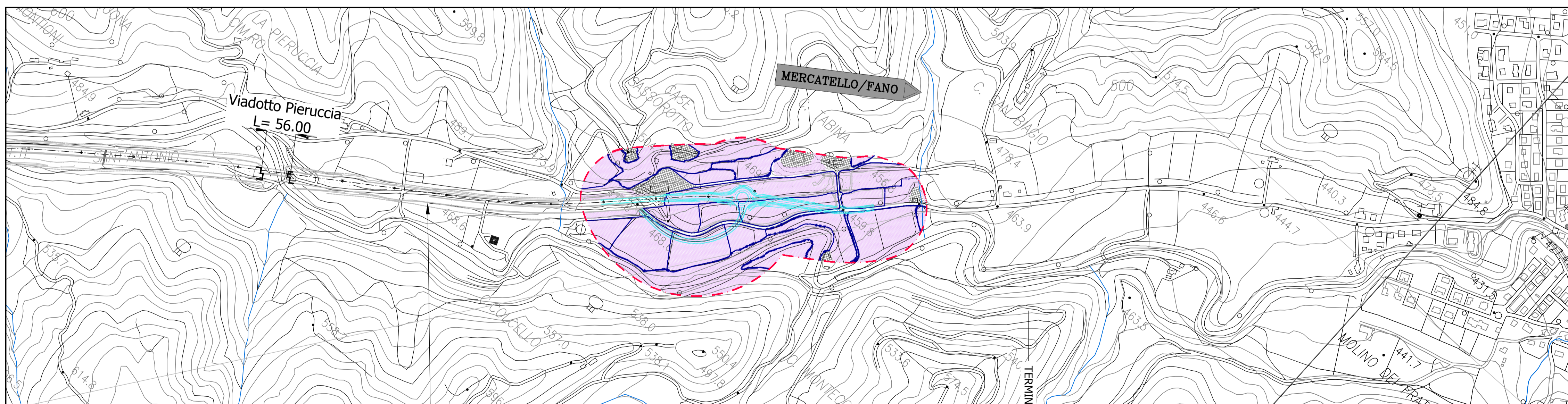
Itinerario Internazionale E78 S.G.C. Grosseto-Fano - Tratto Selci Lama (E45) - S. Stefano di Gaifa: carta del rischio archeologico relativo su CTR, Intervento 1, scala 1:5000



Keymap degli interventi



Itinerario Internazionale E78 S.G.C. Grosseto-Fano - Tratto Selci Lama (E45) - S. Stefano di Gaifa: carta del rischio archeologico relativo su CTR, Intervento 2, scala 1:5000



Itinerario Internazionale E78 S.G.C. Grosseto-Fano - Tratto Selci Lama (E45) - S. Stefano di Gaifa: carta del rischio archeologico relativo su CTR, Intervento 3, scala 1:5000



90

Direzione Progettazione e Realizzazione Lavori

ITINERARIO INTERNAZIONALE E78 S.G.C. GROSSETO – FANO
 Tratto Selci Lama (E45) – S. Stefano di Gaifa
 Adeguamento a 2 corsie della Galleria della Guinza (lotto 2)
 e del tratto Guinza – Mercatello Ovest (lotto 3)
 1° stralcio

PROGETTO DEFINITIVO		cod. AN58
PROGETTAZIONE: ANAS - DIREZIONE PROGETTAZIONE E REALIZZAZIONE LAVORI		
PROGETTISTI: Ing. VINCENZO MARZI <small>Ordine Ingegneri di Bari n. 3594</small>		
IL GEOLOGO Geol. FRANCESCO MATALONI <small>Ordine Geologi del Lazio n. 725</small>		
IL RESPONSABILE DEL S.I.A. Arch. GIOVANNI MACARÒ <small>Ordine Architetti di Roma n. 16183</small>		
COORDINATORE PER LA SICUREZZA IN FASE DI PROGETTAZIONE Geom. FABIO QUONDAM		
VISTO: IL RESP. DEL PROCEDIMENTO Dott. Ing. ANTONIO SCALAMANDRE		ARCHEOLOGIA (art. 25 D.Lgs. 50/2016) Dott. Fabrizio Felici <small>Elenco MIBACT n. 195</small>
PROTOCOLLO	DATA:	

Studi Generali
Archeologia
 Carta del rischio archeologico relativo

CODICE PROGETTO	NOME FILE	REVISIONE	
PROGETTO	TO0SG00GENP05_A		
LO702M E 1801	CODICE ELAB.	T00SG00GENP05	A 1:5.000
D			
C			
B			
A	EMISSIONE	Giugno 2018	arch. R. Sandri
REV.	DESCRIZIONE	DATA	REDATTO VERIFICATO APPROVATO