

ITINERARIO INTERNAZIONALE E78 S.G.C. GROSSETO – FANO  
Tratto Selci Lama (E45) – S. Stefano di Gaifa  
Adeguamento a 2 corsie della Galleria della Guinza (lotto 2)  
e del tratto Guinza – Mercatello Ovest (lotto 3)  
1° stralcio

PROGETTO DEFINITIVO

COD. AN58

PROGETTAZIONE: ANAS - DIREZIONE PROGETTAZIONE E REALIZZAZIONE LAVORI

PROGETTISTI:

Ing. VINCENZO MARZI  
Ordine Ingegneri di Bari n. 3594

IL GEOLOGO

Geol. FRANCESCO MATALONI  
Ordine Geologici del Lazio n. 725

IL RESPONSABILE DEL S.I.A.

Arch. GIOVANNI MAGARO'  
Ordine Architetti di Roma n. 16183

COORDINATORE PER LA SICUREZZA IN FASE DI PROGETTAZIONE

Geom. FABIO QUONDAM

VISTO: IL RESP. DEL PROCEDIMENTO

Dott. ing. ANTONIO SCALAMANDRÈ

PROTOCOLLO

DATA:

INQUADRAMENTO GENERALE

Fascicolo pareri acquisiti

CODICE PROGETTO		NOME FILE			REVISIONE	
PROGETTO      LIV. PROG.      N. PROG. <b>L0702M</b> <b>D</b> <b>1801</b>		T00EG00GENRE03A			<b>A</b>	R
		CODICE ELAB. <b>T00EG00GENRE03</b>				
D						
C						
B						
A	EMISSIONE		Giugno 2018			
REV.	DESCRIZIONE		DATA	REDATTO	VERIFICATO	APPROVATO

**INDICE**

<b>1. ITER AUTORIZZATIVO .....</b>	<b>2</b>
<b>2. ELENCO DEI PARERI .....</b>	<b>5</b>

## **1. ITER AUTORIZZATIVO**

La S.G.C. Grosseto – Fano è stata dichiarata Itinerario Internazionale E78 con legge n. 922 del 29/11/1980.

La galleria della Guinza, inserita nel lotto 2° “Parnacciano – Guinza” del tronco “Selci Lama – Mercatello sul Metauro” rappresenta un’opera fondamentale per l’attraversamento dell’appennino marchigiano.

La progettazione del traforo risale indietro nel tempo, sino al 1986, anno in cui con legge n. 875/86, fu stanziato un piano finanziario di 35 miliardi di Lire, per cui il Compartimento Anas di Ancona ha provveduto a redigere un progetto esecutivo che si basava su un precedente progetto approntato dall’Amministrazione Provinciale di Pesaro-Urbino.

Il progetto redatto a cura della Provincia di Pesaro-Urbino era limitato ad un 1° stralcio in relazione all’entità del finanziamento disponibile, e fu esaminato favorevolmente dal Consiglio di Amministrazione dell’Anas con voto n. 844 del 18/10/1988.

Il progetto generale esecutivo relativo al 2° lotto fu sottoposto a tutti gli Enti competenti delle Regioni Marche ed Umbria, ottenendo le seguenti autorizzazioni definitive:

- Autorizzazione, con prescrizioni, ai sensi dell’art. 7 della legge n. 1497/1939 rilasciata dalla Regione Marche – Servizio Urbanistico (D.G.R. n. 1076/1987);
- Nulla osta fino al confine regionale, rilasciato dalla Soprintendenza Archeologica di Ancona (prot. n. 4210/1987).

Durante l’esame del progetto del 2° lotto, il Ministero per i Beni Culturali e Ambientali – Soprintendenza di Ancona, in virtù del rilevante interesse paesistico delle località attraversate dal tracciato, ritenne opportuno eseguire un sopralluogo congiunto con l’Amministrazione Provinciale di Pesaro, a seguito del quale, con nota n. 8227 del 04/08/1987, furono invitate sia l’Anas che la Provincia di Pesaro a provvedere ad una revisione del progetto per migliorare l’inserimento ambientale dell’opera.

La revisione del progetto esecutivo, denominata “Variante progetto esecutivo tratto Parnacciano – Guinza – 2° lotto” fu nuovamente sottoposta all’esame degli Enti per l’acquisizione dei pareri, riportati sotto:

- Conferma del parere espresso in data 25/02/1987, rilasciata dalla Regione Marche – Servizio Urbanistica – Ufficio Protezione Bellezze Naturali con nota n. 3075 del 05/10/1987;
- Parere di conformità urbanistica art. 81 del D.P.R. n. 616/77, reso con Delibera di Giunta Regionale n. 5722 del 14/10/1987;
- Parere favorevole all’esecuzione delle opere rilasciato dalla Soprintendenza Archeologica di Ancona con nota n. 7414 del 15/10/1987;
- Nulla osta di competenza rilasciato dalla Soprintendenza per i Beni Ambientali, Architettonici, Artistici e Storici di Perugia con nota n. 9196 del 15/10/1987;

**PROGETTO DEFINITIVO**

**FASCICOLO PARERI ACQUISITI**

- Parere favorevole ai sensi dell'art. 81 del D.P.R. n. 616/77 emesso dal Comune di Città di Castello con D.G.C. n. 2451 del 11/12/1987 e dal Comune di San Giustino emesso con D.G.C. n. 229 del 14/12/1987;
- Parere favorevole ai sensi degli artt. 81-82-83 del D.P.R. n. 616/77 e autorizzazione ai sensi della legge 431/85 emesso con Deliberazione dalla Giunta Regione Umbria n. 430 del 26/01/1988;
- Parere favorevole del Comune di Mercatello sul Metauro emesso con D.G.C. n. 227 del 08/09/1988;
- Conferma dell'autorizzazione n. 1076/87 rilasciata dalla Regione Marche – Ufficio Protezione Bellezze Naturali con nota n. 4553 del 13/09/1988.

Anche il progetto esecutivo del successivo lotto 3 era stato redatto dalla medesima Amministrazione Provinciale di Pesaro-Urbino, per l'importo complessivo di circa 76 miliardi di Lire, di cui 56 miliardi per lavori; lo stesso fu esaminato favorevolmente dal Consiglio di Amministrazione dell'Anas con voto n. 755 del 20/06/1991.

Su proposta della stessa Provincia di Pesaro, durante l'esecuzione dei lavori della via sinistra della galleria Guinza, il progetto del 3° lotto fu articolato in modo da consentire il riutilizzo del materiale proveniente dallo scavo.

Il progetto relativo al 3° lotto ha acquisito i seguenti pareri:

- Parere favorevole ai sensi degli artt. 81 e 82 del D.P.R. n. 616/77, emesso dalla Regione Marche con Delibera n. 3201 del 14/06/1991 ;
- Parere favorevole della Soprintendenza per i Beni Ambientali e Architettonici delle Marche, emesso con nota n. 7629 del 18/06/1991.

Il Ministero dei Lavori Pubblici, con nota n. 1384 del 15/01/1994, in riscontro alla richiesta di Anas di rilasciare l'autorizzazione ai sensi dell'art. 81 del D.P.R. n. 616/77, faceva presente che doveva essere redatta la valutazione di impatto ambientale, trattandosi di Strada Grande Comunicazione.

Il Decreto di Compatibilità Ambientale relativo ai lotti 3 e 4, è stato poi rilasciato il 21/03/2000 dal Ministero dell'Ambiente con DEC/VIA/4649.

La successiva autorizzazione ai sensi dell'art. 81 del D.P.R. n. 616/77 è stata rilasciata dal Ministero dei Lavori Pubblici con provvedimento autorizzativo n. UT887/00 del 19/10/2000, a seguito dell'accertamento della conformità urbanistica e dell'adesione all'intesa Stato-Regioni della regione Marche emesse con D.G.R. n. 818 del 11/04/2000, e del rilascio dell'autorizzazione paesistica e nulla osta idrogeologico rilasciati il 13/09/2000 dalla regione Marche.

La realizzazione del cunicolo pilota del traforo risale all'inizio degli anni 90, in aggiunta all'allargamento dei primi 900 metri a partire dall'imbocco nord, allargato e rivestito.

I lavori furono poi interrotti, e nel 1996 fu affidato alla Società GEODATA S.p.A. il progetto esecutivo dei *“Lavori di completamento della via sinistra della galleria della Guinza e relativi collegamenti con la viabilità esistente ed impianti tecnologici”*.



L'appalto dei lavori di completamento fu aggiudicato nel 2000, e i lavori furono ultimati nel 2004. Due anni dopo, nel 2006, a seguito della visita di collaudo eseguita dalla Commissione Collaudatrice, i lavori venivano certificati come collaudabili.

I lavori relativi al lotto 3 furono affidati nel 2001, ed ultimati nel 2006. La Commissione Collaudatrice certificava i lavori come collaudabili nel 2010.

**PROGETTO DEFINITIVO**

**FASCICOLO PARERI ACQUISITI**

**2. ELENCO DEI PARERI**

Di seguito, si riporta la tabella riassuntiva dei pareri acquisiti.

Ente	Parere/autorizzazione	Progetto	data
Regione Marche - Servizio Urbanistica	<b>DGR 1076</b> - autorizzazione ai sensi dell'art. 7 della legge n. 1497/39	2 lotto	09/03/1987
Min. Beni Culturali e Ambientali - Soprintendenza Archeologica di Ancona	nulla osta <b>prot. 4210 del 12/06/1987</b>	2 lotto	12/06/1987
Regione Marche - Servizio Urbanistica - Ufficio Protezione Bellezze Naturali	<b>nota n. 3075 del 05/10/1987</b> conferma del parere espresso in data 25/02/1987	Variante 2 lotto	05/10/1987
Giunta Regione Marche - Assessorato Ambiente e Urbanistica	parere art. 81 DPR 616/77 conformità urbanistica Comune di Mercatello	2 lotto	08/10/1987
Regione Marche - Giunta Regionale	<b>DGR 5722 del 14/10/1987</b> parere favorevole art. 81 DPR 616/77	2 lotto	14/10/1987
Min. Beni Culturali e Ambientali - Soprintendenza Archeologica di Ancona	parere favorevole alle opere, ribadendo quanto indicato nella nota n. 3405 del 16/05/1987	variante 2 lotto	15/10/1987
Min. Beni Culturali e Ambientali - Soprintendenza per i Beni Ambientali, Architettonici, Artistici e Storici di Perugia	<b>nota n. 9196 del 15/10/1987</b> nulla osta di competenza	variante 2 lotto	15/10/1987
Min. Beni Culturali e Ambientali - Soprintendenza Archeologica di Perugia	<b>nota n. 1591 del 27/10/1987</b> parere favorevole e sorveglianza archeologica	2 lotto	27/10/1987
Min. Beni Culturali e Ambientali - Soprintendenza per i Beni Ambientali e Architettonici di Ancona	<b>nota n. 12793 del 16/11/1987</b>	variante 2 lotto	16/11/1987
Giunta Regione Marche - Servizio Tutale e Risanamento Ambientale	<b>DGR 5842 del 28/10/1987</b> art. 83 DPR 616/77 (prot. Bellezze) parere favorevole in merito alla compatibilità della proposta di variante al PE (con prescrizioni)	variante 2 lotto	27/11/1987

**PROGETTO DEFINITIVO**

**FASCICOLO PARERI ACQUISITI**

<b>Ente</b>	<b>Parere/autorizzazione</b>	<b>Progetto</b>	<b>data</b>
Comune di Città di Castello	<b>DGC 2451 del 11/12/1987</b> parere favorevole art. 81 DPR 616/77	variante 2 lotto	11/12/1987
Comune di San Giustino	<b>DGC 229 del 14/12/1987</b> parere favorevole art. 81 DPR 616/77	variante 2 lotto	14/12/1987
Regione Umbria - Giunta Regionale Umbria	<b>DGR 430 del 26/01/1988</b> parere favorevole ai sensi degli artt. 81-82-83 del DPR 616/77 e autorizzazione legge 431/85	variante 2 lotto	26/01/1988
Min. Beni Culturali e Ambientali - Soprintendenza per i Beni Ambientali e Architettonici di Ancona	<b>nota n. 8588 del 21/07/1988</b> parere favorevole alla galleria	variante 2 lotto	21/07/1988
Comune di Mercatello sul Metauro	<b>DGC 227 del 08/09/1988</b> parere favorevole alla variante	variante 2 lotto	08/09/1988
Regione Marche - Servizio Urbanistica - Ufficio Protezione Bellezze Naturali	<b>nota n. 4553 del 13/09/1988</b> conferma dell'autorizzazione n. 1076/87 in accoglimento alle osservazioni della Soprintendenza Marche nota 8588/88	2° e 3° lotto	13/09/1988
Regione Marche - Giunta Regione Marche - Servizio Urbanistica e Cartografia	<b>DGR 1854 del 19/07/1999</b> parere in merito alla procedura VIA	3° e 4° lotto	29/07/1999
Ministero dell'Ambiente - Servizio VIA	<b>DEC/VIA/4649 del 21/03/2000</b> decreto di compatibilità ambientale dei lotti 3 e 4	3° e 4° lotto	21/03/2000
Regione Marche - Giunta Regione Marche - Servizio Urbanistica e Cartografia	<b>DGR 818 del 11/04/2000</b> accertamento della conformità urbanistica e adesione intesa Stato-Regioni	3° e 4° lotto	02/05/2000
Regione Marche - Giunta Regione Marche - Servizio Urbanistica e Cartografia	Autorizzazione paesistica e nulla osta idrogeologico	3° e 4° lotto	13/09/2000
Ministero dei Lavori Pubblici - Direzione Generale del Coordinamento Territoriale	<b>UT 887/00</b> provvedimento autorizzativo autorizzazione art. 81 DPR 616/77 e intesa SR	3° e 4° lotto	19/10/2000

Ancona, li 16 MAR. 1987.....

- AL COMUNE di

MERCATELLO SUL METAURO (PS)

PS 25/1497/5

0634

COMANDATA

19 MAR 1987

POSTA IN ARRIVO

AL MINISTRO BENI CULTURALI  
e AMBIENTALI

ROMA

ALLA SOPRINTENDENZA ARCHITETTONICA  
DELLE MARCHE

ANCONA

- ALLA DITTA  
AMM.NE PROV.LE  
DI PESARO E URBINO

770 Legge 29.6.1939, n.1497 e  
legge 8.8.1985, n.431-  
Comune di **MERCATELLO SUL METAURO-**  
**Lavori di realizzazione della**  
**strada di grande comunicazione**  
**GROSSETO-FANO -**  
**Tratto tra SELCI e MERCATELLO**  
**SUL METAURO (Lotto 2°) -**  
**Ditta: AMM.NE PROV.LE DI PESARO**  
**E URBINO.**



9 MAR. 1987

Si comunica che la Giunta Regionale nella seduta del  
con deliberazione n. 1046 ha deciso di autorizzare per quanto di com-  
petenza, ai sensi dell'art.7 della legge 29.6.1939, n.1497, i lavori di cui  
all'oggetto per gli stessi motivi ed alle stesse condizioni contenute nel  
parere espresso dagli Uffici Regionali competenti così come riportato nella  
deliberazione in questione.

L'ASSESSORE

(ELIO CAPODAGLIO)

*[Handwritten signature]*

ARS

*[Handwritten initials]*

seduta del  
**9-3-87**  
delibera  
**1076**

OGGETTO: Leggi 29.6.1939, n.1497 e 8.8.1985, n.431-Comune di MERCATELLO  
SUL METAURO (PS) -  
Lavori di realizzazione strada di grande comunicazione GROSSETO  
FANO - Tratto tra Selci e Mercatello sul Metauro (2° lotto) -  
Ditta: AMM.NE PROV.LE DI PESARO-URBINO.

L'anno millenovecentoottantasette addì 9 del mese di Marzo al  
ore 11,00 in Ancona presso la sede della Regione Marche si è riunita  
Giunta Regionale regolarmente convocata:

- |            |                   |                 |
|------------|-------------------|-----------------|
| - Emidio   | MASSI             | PRESIDENTE      |
| - Patrizio | VENARUCCI         | Vice Presidente |
| - Alfio    | BASSOTTI          | Assessore       |
| - Elio     | CAPODAGLIO        | Assessore       |
| - Franco   | PAOLETTI          | Assessore       |
| - Paolo    | POLENTA           | Assessore       |
| - Gaetano  | RECCHI            | Assessore       |
| - Rodolfo  | ARMAROLI TAMBRONI | Assessore       |

E' assente l'Assessore Pietro DILETTI.

Essendosi in numero legale per la validità dell'adunanza assume la  
Presidenza il Signor Emidio Massi che dichiara aperta la seduta all  
quale assiste il Segretario della Giunta Regionale Dott. Vittori  
Borgiani.

Riferisce in qualità di relatore \_\_\_\_\_ L'Ass.re Capodaglio

ESITO DEL CONTROLLO	NOTE DELLA SEGRETERIA DELLA GIUNTA
- spedita alla Commissione di controllo sull'amministrazione regionale il _____ con prot. n. _____	- preso nota dell'impegno della spesa il _____
IL SEGRETARIO DELLA GIUNTA Dr. V. Borgiani	f.to _____ In Ragioneria
- la Commissione di controllo sull'amministrazione regionale con decisione n. _____ del _____ ha:	- per gli adempimenti di competenza:
APPROVATO <input type="checkbox"/> RINVIATO <input type="checkbox"/> ANNULLATO <input type="checkbox"/>	all'Ufficio _____
IL SEGRETARIO DELLA GIUNTA Dr. V. Borgiani	all'Ufficio _____
	all'Ufficio _____
	all'Ufficio _____
	alla redazione del Bollettino Ufficiale per la pubblicazione
	Ancona, li _____
	IL SEGRETARIO DELLA GIUNTA Dr. V. Borgiani



seduta del 9-3-87
delibera 1076

LA GIUNTA REGIONALE

- VISTO l'art.7 della legge 29.6.1939,n.1497;
- VISTO l'art.1 della legge 22/7/1975,n.382;
- VISTO l'art.82 del D.P.R. 24/7/1977,n.616
- VISTA la legge 8.8.1985,n.431;

-VISTA la richiesta presentata dall'AMM.NE PROV.LE DI PESARO-RBINO per la concessione dell'autorizzazione per la realizzazione della strada di grande comunicazione GROSSETO-FANO-Tratto tra SELCI e MERCATELLI UL METAURO (lotto 2°);

-VISTO il parere favorevole con prescrizioni espresso dall'Ufficio Protezione Bellezze Naturali del Servizio Urbanistica in data

-CONSIDERATO che il citato parere può ritenersi integralmente condivisibile e che pertanto può essere rilasciata l'autorizzazione prevista dall'art.7 della legge 29.6.1939,n.1497 per gli stessi motivi ed alle stesse condizioni in esso contenute;

- VISTO l'art.25/10 dello Statuto Regionale;
- AD unanimità dei voti espressi nei modi di legge;

D E L I B E R A

- di autorizzare per quanto di competenza ai sensi dell'art.7 della legge 29.6.1939,n.1497,il progetto di cui alla richiesta sopracitata con le seguenti prescrizioni:
- Siano drasticamente limitati i movimenti di terra prevedendo, comunque,ove possibile,la compensazione tra scavi e rinterri.
- Sia limitata al massimo la realizzazione di muri in calcestruzzo di notevoli dimensioni prevedendo,ovunque possibile,la formazione di scarpate naturali e la successiva piantumazione con essenze arboree tipiche della zona.
- di dare mandato all'Assessore regionale Urbanistica-Ambiente di comunicare agli interessati la presente deliberazione.

Il verbale viene letto e sottoscritto come appresso.

IL PRESIDENTE DELLA GIUNTA REGIONALE

(Firma)



2

12 GIU. 1987

10

Ministero per i Beni Culturali  
e Ambientali

SOPRINTENDENZA ARCHEOLOGICA  
DI ANCONA

16 GIU 1987

Al la PROVINCIA di PS  
II Dipartimento - Uff. Tecnico  
PESARO

Prot. N.º 4210 Alligati

Risposta al Foglio del  
Dir. Gen. N.º

OGGETTO: Superstrada Fano - Grosseto, Il lotto da Guinza al confine re-  
gionale.

20. GIU 1987  
8966  
5.03.1987

In riferimento al progetto dei lavori indicati in oggetto si rilascia per  
quanto di competenza il nulla-osta richiesto, richiamando il contenuto della pre-  
cedente nota nr 4953 del 9 novembre 1982 e osservando che per il tratto dal con-  
fine regionale a Parnacciano analogo nulla-osta dovrà essere richiesto alla So-  
printendenza Archeologica della Toscana, via della Pergola nr 15 Firenze.

IL SOPRINTENDENTE  
(Prof.ssa Delia Lollini)

*Delia Lollini*



REGIONE MARCHE  
SERVIZIO URBANISTICA

UFFICIO PROTEZIONE BELLEZZE NATURALI

10. OTT. 1987

Ancona, li - 5 OTT. 1987

5

ALL'AMMINISTRAZIONE PROVINCIALE  
di PESARO - URBINO

CLASS. PS25/1497/5  
PROT. N. 3045-3231 All.

Risposta alla nota N. \_\_\_\_\_

del \_\_\_\_\_

e p.c. ALL'ANAS - COMPARTIMENTO di  
A N C O N A

OGGETTO: Leggi 29/6/1939 n.1497

8/8/1985 n.431

Realizzazione strada di grande  
comunicazione GROSSETO-FANO.  
(Tratto Parnacciano-Guinza).

" ALLA SOPRINTENDENZA PER I BENI  
AMBIENTALI ED ARCHITETTONICI  
Piazza del Senato  
A N C O N A

In merito al progetto di variante di cui all'oggetto,  
si riconferma il parere espresso da questo Assessorato in data  
25/2/1987.

La Soprintendenza per i beni ambientali ed architettonici  
di Ancona dovrà, comunque, esprimere il proprio parere in merito  
alla luce delle osservazioni avanzate sul precedente progetto  
in data 4/8/1987 prot.n.8227 BN124 che sembrano recepite nel  
succitato progetto di variante.

L'ASSESSORE  
(Elio Capodaglio)





GIUNTA REGIONE MARCHE  
ASSESSORATO  
AMBIENTE E URBANISTICA

6

Ancona, li 8 OTT. 1987

Allegato n.2698

Class. PS 15/LL 616-81/1

Rif.n.2388  
del 15 Sett. 1987  
della Provincia di Pesaro-  
Urbino

P A R E R E

OGGETTO: Art.81 del D.P.R. 24.7.1977 n.616 - S.G.C. Grosseto-Fano - 2° lotto  
Galleria della Guinza - Comune di MERCATELLO SUL METAURO (PS).

Con nota in riferimento dell'Amministrazione Provinciale di Pesaro-Urbino è pervenuta a questo Servizio in data 6.10.1987 la richiesta di conformità alle prescrizioni delle norme urbanistiche vigenti nel Comune di Mercatello sul Metauro, approvate con D.P.R.n.87 del 7.4.1977 e successive varianti, sul progetto di realizzazione della Superstrada Grosseto-Fano.

Detto progetto prevede la realizzazione del 2° lotto della Galleria Passo della Guinza e le caratteristiche tecniche sono quelle idonee per opere del genere.

Tale opera pur risultando di massima prevista nello strumento urbanistico vigente, l'Amministrazione comunale interessata ha manifestato, con delibera del C.C.n.139 del 14.9.1987, di recepire nel proprio strumento urbanistico l'opera medesima.

La Giunta Regionale con delibera n.1076 del 9.3.1987 ha espresso parere favorevole con prescrizioni, ai sensi dell'art.7 della legge 29.6.1939, n.1497 - art.82 - D.P.R. 616/77 sulla proposta indicata in oggetto, confermato con nota n.3231 del 5.10.1987.

Esaminati gli elaborati, si precisa che a parere di questo Servizio i lavori proposti dalla Amministrazione Provinciale di Pesaro-Urbino, indicati in oggetto, possono ritenersi conformi alle disposizioni urbanistico-edilizie vigenti nell'ambito del territorio del Comune di Mercatello sul Metauro (PS).

ER/dg

IL RESPONSABILE DEL SERVIZIO

(Dott. Arch. Franco Pefilli)



7

seduta del  
**14-10-87**  
delibera  
**5+22**

pag.  
**1**

**DELIBERAZIONE DELLA GIUNTA REGIONALE**  
ADUNANZA N. \_\_\_\_\_ IN LEGISLATURA N. \_\_\_\_\_

**OGGETTO** Art.81 del D.P.R. 24.7.1977 n.616 - S.G.C. Grosseto-Fano - 2° lotto -  
Galleria della Guinza - Comune di **MERCATELLO SUL METAURO (PS)**.

L'anno millenovecentoottantasette addì 14 del mese di ottobre alle ore 11,00 in Ancona presso la sede della Regione Marche si è riunita la Giunta Regionale regolarmente convocata:

- |           |                   |            |
|-----------|-------------------|------------|
| - Emidio  | MASSI             | PRESIDENTE |
| - Alfio   | BASSOTTI          | Assessore  |
| - Elio    | CAPODAGLIO        | Assessore  |
| - Pietro  | DILETTI           | Assessore  |
| - Paolo   | POLENTA           | Assessore  |
| - Gaetano | RECCHI            | Assessore  |
| - Rodolfo | TAMBRONI ARMAROLI | Assessore  |

Sono assenti. il Vice Presidente **Patrizio VENARUCCI** e l'Assessore **Franco PAOLETTI**.

Essendosi in numero legale per la validità dell'adunanza assume la Presidenza il Signor **Emidio Massi** che dichiara aperta la seduta alla quale assiste il Segretario della Giunta Regionale **Dott. Vittorio Borgiani**.

Riferisce in qualità di relatore \_\_\_\_\_ **L'Ass.re Capodaglio**

ESITO DEL CONTROLLO	NOTE DELLA SEGRETERIA DELLA GIUNTA
<p>— spedita alla Commissione di controllo sull'amministrazione regionale il _____ con prot. n. _____</p> <p style="text-align: center;">IL SEGRETARIO DELLA GIUNTA Dr. V. Borgiani</p>	<p>— preso nota dell'impegno della spesa il _____</p> <p style="text-align: right;">n. la Ragioneria f.to _____</p>
<p>— la Commissione di controllo sull'amministrazione regionale con decisione n. _____ del _____ ha:</p> <p>APPROVATO <input type="checkbox"/> RINVIATO <input type="checkbox"/> ANNULLATO <input type="checkbox"/></p> <p style="text-align: center;">IL SEGRETARIO DELLA GIUNTA Dr. V. Borgiani</p>	<p>— per gli adempimenti di competenza:</p> <p>all'Ufficio _____ <input type="checkbox"/></p> <p>all'Ufficio _____ <input type="checkbox"/></p> <p>all'Ufficio _____ <input type="checkbox"/></p> <p>all'Ufficio _____ <input type="checkbox"/></p> <p>alla redazione del Bollettino Uff.le per la pubblicazione <input type="checkbox"/></p>
	<p>Ancona, lì _____</p> <p style="text-align: right;">IL SEGRETARIO DELLA GIUNTA Dr. V. Borgiani</p>



seduta del
delibera

LA GIUNTA REGIONALE

VISTA la richiesta dell'Amministrazione Provinciale di Pesaro-Urbino del 15.9.1987 Prot.n.2388 per l'emanazione del parere di conformità di cui all'art.81 del D.P.R. n.616 del 24.7.1977 per il progetto di realizzazione della Superstrada Fano-Grosseto - 2° lotto - Galleria della Guinza - in Comune di Mercatello sul Metauro (PS);

CONSIDERATO che il Comune di Mercatello sul Metauro è dotato di Regolamento Edilizio con annesso Programma di Fabbricazione approvato con D.P.R.n.87 del 7.4.1972 e successive varianti;

VISTO il parere favorevole con prescrizioni espresso dalla G.R. con delibera n.1076 del 9.3.1987 ai sensi dell'art.82 del D.P.R. 24.7.1977 n.616 per il tratto sottoposto alla tutela paesistica;

PRESO ATTO che tale opera pur risultando di massima prevista nello strumento urbanistico vigente, l'Amministrazione Comunale interessata ha manifestato, con delibera del C.C.n.139 del 14.9.1987, di recepire nel proprio strumento urbanistico l'opera medesima;

VISTO il parere espresso in merito dai competenti Uffici dell'Assessorato all'Urbanistica in data - **8 OTT. 1987**

CONSIDERATO che il progetto di cui in oggetto interessa una strada statale per cui la Regione ha richiesto l'inserimento nel sistema della grande viabilità nazionale per il suo ruolo interregionale ai sensi della legge n.531 del 1982 ed è stata inserita nel quadro della viabilità principale delle Marche nelle proposte del programma regionale di sviluppo 1982-85 e nel relativo schema di piano di settore dell'assetto territoriale;

RITENUTO che in sede di realizzazione del progetto viario siano tenuti presenti le disposizioni di cui alla legge regionale n.37/80 concernente la regolamentazione delle attività estrattive;

VISTO l'art. 25/10 dello Statuto Regionale;

All'unanimità dei voti

D E L I B E R A

DI esprimere parere favorevole per le motivazioni di cui in premessa, ai sensi dello art.81 del D.P.R. n.616 del 24.7.1977 per il progetto di realizzazione del 2° lotto - Galleria della Guinza - della Superstrada Fano-Grosseto presentato dalla Amministrazione Provinciale di Pesaro-Urbino.

DI richiamare l'osservanza delle disposizioni della legge regionale n.37/80 per quanto concerne il reperimento dei materiali lapidei necessari per la realizzazione dei lavori di cui sopra.

Il verbale viene steso, letto e sottoscritto come appresso.

IL PRESIDENTE DELLA GIUNTA REGIONALE

(EMIDIO MASSI)

IL SEGRETARIO DELLA GIUNTA REGIONALE

(VITTORIO BORGLIANI)

Per copia conforme all'originale  
per uso amministrativo  
IL SEGRETARIO DELLA GIUNTA  
(dott. Vittorio Borgliani)

*V. Borliani*





3

15 Ott. 1987

19

Ministero per i Beni Culturali  
e Ambientali  
SOPRINTENDENZA ARCHEOLOGICA  
DI ANCONA

UFFICIO DI  
BENI CULTURALI - ANCONA  
10. OTT. 1987  
POSTA IN ARRIVO

Alla Amministrazione  
Provinciale di  
PESARO - URBINO

Prot. N° 2114 Allegati

Risposta al Foglio del  
Dir. L. N°

OGGETTO: S.G.C. Grosseto-Fano. 2° lotto - Galleria della  
Guinza. Variante al progetto esecutivo.

e, p.c. All'A.N.A.S.

di

A N C O N A

Alla Soprintendenza per i Beni  
Ambientali e Architettonici

A N C O N A

Con riferimento al progetto allegato a nota n. 2223 in data  
26 ago 1987, erroneamente recapitato alla locale Soprintendenza  
per i Beni Ambientali e Architettonici, si esprime, per quanto di  
competenza, parere favorevole all'esecuzione delle opere previste;  
si ribadisce quanto indicato nella nota n. 3405 in data 16 maggio  
1987; si rimane in attesa della comunicazione, con congruo anticipo,  
della data d'inizio dei singoli stralci e si rammenta l'obbligo  
di ottemperare alle disposizioni della legge di tutela 1 giugno  
1939 n. 1089 che prevede, in caso di rinvenimenti archeologici,  
l'immediata sospensione dei lavori e la tempestiva comunicazione  
a questo ufficio.

IL SOPRINTENDENTE  
(Prof. ssa Delia Lollini)

MINISTERO DEI BENI CULTURALI E AMBIENTALI



15 OTT. 1987

19

Ministero per i Beni Culturali  
e Ambientali

SOPRINTENDENTE PER I BENI AMBIENTALI  
ARCHITETTONICI ARTISTICI E STORICI  
DI ..... PERUGIA

PROVINCIA DI  
PESARO-URBINO  
20. OTT. 1987  
POSTA IN ARRIVO

Alla Provincia di -  
PESARO-URBINO

Prot. N° 9196 *Allegato*

Risposta al Foglio del  
Dir. *Sex* N°

OGGETTO: S.G.S. - Grosseto-Fano - 2° lotto Galleria della  
Guinza-Variante al progetto esecutivo - richiesta autorizzazione -

In riferimento alla nota n° 2177 del 21/8/1987  
si concede Nulla Osta per quanto di competenza.

IL SOPRINTENDENTE  
Primo Dirigente  
(Dr Arch. *Giulio M. Malchiodi*)

GV/oc

IMMEDIATA ESECUTIVITA'

Prot. N. ....



# REGIONE DELL'UMBRIA

OGGETTO: S.G.C. Grosseto-Fano - 2° lotto - Da Parnacciano alla Guinza.

## DELIBERAZIONE DELLA GIUNTA REGIONALE

26 GENNAIO 1988 ..... n. 430 .....

MANDARINI FRANCESCO	Presidente
GUBBINI CARLO	Vice Presidente
ACCIACCA VINCENZO	Assessore
BARTOLINI GIAMPAOLO	Assessore
FATALE GIAMPAOLO	Assessore
GUIDI GUIDO	Assessore
MENICHETTI PAOLO	Assessore
MINGARELLI PIERLUIGI	Assessore
POTENZA ALDO	Assessore

presenti	assenti
X	
X	
X	
X	
X	
X	
X	
X	
X	
X	

UFFICIO AMMINISTRATIVO  
26 GEN 1988

Presidente: FRANCESCO MANDARINI

Relatore: GIAMPAOLO FATALE

Segretario verbalizzante: ANGELO BARBERINI  
110612to  
29 GEN 1988

IL DIRIGENTE  
SI  
1423





## LA GIUNTA REGIONALE

VISTO il D.P.R. 24.7.1977 n.616;

VISTA la legge 29.6.1939 n.1497 sulla protezione delle bellezze naturali e panoramiche;

VISTA la legge 8.8.1985 n.431, recante disposizioni urgenti per la tutela delle zone di particolare interesse ambientale;

VISTO l'art. 82 - comma X - del D.P.R. 616/77 come integrato dalla legge 431/85;

VISTA la L.R. 27.12.1983, n.52;

VISTA la nota della Provincia di Pesaro e Urbino, prot. n.3006 del 17 novembre 1987, con la quale si trasmetteva alla Regione dell'Umbria il progetto delle opere in oggetto, redatta dal Compartimento A.N.A.S. di Ancona, al fine di ottenere il parere ai sensi degli artt. 81 - 82 - 83 del D.P.R. 616/77 e l'autorizzazione di cui alla legge 431/85;

VISTA la documentazione tecnica-allegata alla predetta istanza e consistente in:

- Planimetria d'insieme: scala 1:10.000 (variante)
- Lotto 2°: planimetria 1/2000 (variante)
- Lotto 2°: profilo longitudinale 1/2000/200 (variante)
- Lotto 2°: struttura d'accesso alla galleria "Passo della Guinza", imbocco a becco di flauto;
- Sezioni tipo: scala 1/50 - 1/20 (variante)
- Viadotto tipo a sedi separate: scala 1/100 - 1/50 - 1/20 (variante)
- Viadotto tipo a sedi unite: scala 1/100 - 1/50 - 1/20 (variante).

RILEVATO che i progettati lavori consistono nella realizzazione del 2° lotto della strada di grande comunicazione Grosseto-Fano, e precisamente il tratto compreso tra Parnacciano ed il valico della Guinza, dell'estesa chilometrica di 6+214 di cui Km. 3+700 in galleria;

RILEVATO altresì che il tratto di percorso interessante il territorio umbro si sviluppa quasi interamente in galleria, nel territorio del Comune di San Giustino, e per il breve tratto all'uscita della galleria, della lunghezza di circa 250 ml., è difforme dalle previsioni degli strumenti urbanistici del predetto Comune;

PRESO ATTO che il Comune di S. Giustino, con Atto Consiliare n.229 del 14 dicembre 1987, ha confermato il parere favorevole in merito al progetto del 2° lotto, da Parnacciano alla Guinza, già espresso con precedente atto n.166 del 2.10.1987;

VERIFICATO che il tracciato del 2° lotto è in linea di massima compatibile con quello dei successivi lotti che interesseranno il territorio umbro per il completamento dell'arteria, quale risulta dalla planimetria d'insieme;

UDITA la relazione dell'Assessore Relatore;

All'unanimità dei voti, espressi nei modi di legge;

### DELIBERA

- 1) - di esprimere il proprio parere favorevole  
- ai fini dell'intesa di cui al 3° comma dell'art. 81 del D.P.R. 616/77;

Segue atto n. 430 / 1988

- 2 -

- 2) - di inviare il presente atto alla Provincia di Pesaro e Urbino ed al Comune di S. Giustino per il seguito di competenza;
- 3) - di esprimere il proprio parere favorevole all'esecuzione delle opere di cui sopra, ai sensi dell'art. 83 del D.P.R. 616/77, dal momento che sviluppandosi i lavori del 2° lotto essenzialmente in galleria, essi non danno motivo di osservazioni e di prescrizioni particolari;
- 4) - di autorizzare ai sensi dell'art. 7 della legge 1497/39, l'esecuzione delle opere in oggetto, in conformità alla documentazione allegata all'istanza e descritta in narrativa, a condizione che siano rispettate le seguenti ulteriori prescrizioni:
  - a) dovranno essere evitati e contenuti al massimo i rilevati, adottando principalmente la soluzione tecnica del viadotto che determina un minore impatto ambientale;
  - b) dovrà essere evitata la modificazione del corso naturale del Fosso di Parnacciano adottando soluzioni tecniche alternative;
  - c) le opere di contenimento o di sostegno (muri di contenimento, di controripa, di sostegno etc.), qualora necessarie, dovranno prevedere elementi architettonici che consentano la messa a dimora di vegetazione di alto fusto o arbustiva;
  - d) anche i rilevati, qualora necessari, dovranno essere rinverditi e piantumati a tratti con essenze vegetali di alto fusto autoctone;
- 5) - di dare atto che la documentazione tecnica allegata al presente atto e descritta in narrativa, è giacente presso l'Ufficio Viabilità e Trasporti;
- 6) - di trasmettere ai sensi dell'art. 82 - comma X - del D.P.R. 616/77, come modificato con legge 431/85, la presente delibera al Ministero per i Beni Culturali ed Ambientali, al fine di consentire l'esercizio dei poteri di cui al comma citato entro 60 gg. successivi alla comunicazione dell'atto suddetto.

L'inutile decorso di tale termine rende il provvedimento regionale definitivo a tutti gli effetti;
- 7) - di dichiarare la presente deliberazione immediatamente eseguibile ai sensi dell'art. 49 della legge 10.2.1953, n.62 stante l'urgenza di emettere il provvedimento entro i termini di cui all'art. 1 legge 431/85 e nell'interesse pubblico all'opera.

IL PRESIDENTE: 

IL RELATORE: 

IL FUNZIONARIO ESTENSORE: Dott. Ing. Piero Minotti 

IL SEGRETARIO VERBALIZZANTE: 

PM/sf

Parolo, il 27 GEN 1988





ORIGINALE

# COMUNE DI CITTA' DI CASTELLO

L'anno millenovecento ottantasette il giorno undici del mese di dicembre  
alle ore 21 e seguenti in Città di Castello, nella Residenza Comunale, si è riunita la Giunta Municipale.

Risultano:

PANNACCI GIUSEPPE	Sindaco
BORIOSI PAOLA	Assessore effettivo
BACCHINI ALESSANDRO	Assessore effettivo
BACCHETTA DANIELA	Assessore Delegata
ZANGARELLI ANNA MARIA	Assessore effettivo
BALDICCHI WALTER	Assessore effettivo
CECCHINI FERNANDA	Assessore effettivo
BIANCONI DARIO	Assessori
MAMBRINI FABIO	Supplenti

PRESENTI	ASSENTI
si	
si	
si	
si	
si	
si	
si	
si	
si	
si	
si	
si	
	si

Riconosciuto legale il numero dei presenti, assume la presidenza il Sig. PANNACCI GIUSEPPE nella sua  
qualità di SINDACO. Assistito il V. Segretario Generale Sig. BOMBARDIERE DR. NICOLA.

OGGETTO URB 000 - S.G.C. "GROSSETO-FANO" - INNESTO E/45 - PARNACCIANO. II° LOTTO. GALLERIA DELLA GUINZA. PARCHE AI SELCI DELL'ART. 81 DEL D.P.R. 24/7/77, N° 616.

## LA GIUNTA

- vista la nota prot. n° 3007 del 17/11/87, con la quale l'Am.ne della Provincia di Pesaro ed Urbino ha trasmesso a questo Comune, per le approvazioni di Legge, il progetto esecutivo del tratto compreso tra le località Selci e Mercatello sul Metauro (lotti I° e II°) della S.G.C. "Grosseto-Fano", galleria della Guinza;
- vista la nota prot. n° 23407/2.4.2. del 24/11/87, con la quale la Regione dell'Umbria - Area operativa: assetto del territorio-ambiente ed infrastrutture - Ufficio viabilità e trasporti, ha trasmesso a questo Comune la documentazione tecnica relativa la S.G.C. di cui sopra (innesto E/45 - Parnacciano - II° lotto - galleria della Guinza), ai fini dell'emissione del parere di cui all'art. 81 del D.P.R. 24/7/77, n° 616;
- considerato che il tracciato della S.G.C. "Grosseto-Fano" di cui sopra, pur risultando non perfettamente collimante con quello già previsto dalla variante al P.R.G. n° 14, adottata con atto di Consiglio Comunale n° 25 del 9/2/84 ed ancora in itinere di approvazione, è tuttavia contenuto entro la relativa fascia di rispetto prevista da tale strumento urbanistico;
- ritenuto di dover provvedere;
- visto quanto disposto dall'art. n° 81 del D.P.R. 24/7/77, n° 616;
- assunti per l'occasione i poteri del Consiglio Comunale, ai sensi dell'art. 140 del T.U.L.C.P. 4/2/1915, n° 148;
- con voti unanimi e palesemente espressi per alzata di mano,

## DELIBERA

- 1) - di esprimere parere favorevole, ai sensi dell'art. 81 del D.P.R. 24/7/77, n° 616, in merito al progetto esecutivo del tracciato della S.G.C. "Grosseto - Fano" - innesto E/45 - Parnacciano (II° lotto) - galleria della Guinza, di cui alla documentazione tecnica trasmessa dalla Regione dell'Umbria con la nota già richiamata in premessa;
- 2) - di dichiarare il presente atto, alla stessa unanimità, immediatamente esecutivo, stante l'urgenza, ai sensi dell'art. 3 della Legge 530/47, e di sottoparlo a ratifica Consiliare.

URBANISTICA/P. Al.  
URB 000

P.C.C. ad uso amministrativo.

Città di Castello, li 31 DIC. 1987

IL VICE SEGRETARIO GENERALE

CAT. CLASS. FASC.  
**DELIBERAZIONE**  
della Giunta Municipale  
N. 2451 DEL 11/12/87

## CERTIFICATO DI PUBBLICAZIONE

Copia della presente deliberazione è pubblicata all'Albo Pretorio di questo Comune con inizio dal giorno 1°/12/87 e vi è rimasta per giorni 15 con senza opposizioni.

N. Reg. Pubbl.  
Città di Castello, li  
IL SEGRETARIO GENERALE

Chiesti chiarimenti dal Comitato regionale di controllo con nota n. del  
IL SEGRETARIO GENERALE

Forniti chiarimenti al Comitato regionale di controllo con n. del  
che ne ha segnato ricevimento in data  
IL SEGRETARIO GENERALE

REGIONE DELL'UMBRIA  
IL COMITATO DI CONTROLLO  
SEZIONE DI PERUGIA

Prende atto il  
N.  
IL SEGRETARIO IL PRESIDE

Divenuta esecutiva a norma degli art. 5 e 60 della legge 10-2-1953 n. 82.

Città di Castello, li  
IL SEGRETARIO GENERALE

Ratificata dal Consiglio con atto n.  
IL SEGRETARIO GENERALE


Modificata con deliberazione del  
IL SEGRETARIO GENERALE

Atto, confermato e sottoscritto.  
L'ASSESSORE ANZIANO

BORIOSI

IL PRESIDENTE  
PANNACCI

IL VICE SEGRETARIO GENERALE  
BOMBARDIERE





# COMUNE DI SAN GIUSTINO

PROVINCIA DI PERUGIA

Prot. N. 12463

DELIBERAZIONE

DEL

## CONSIGLIO COMUNALE

1

Seaduta del 14.12.1987

**Oggetto:** STRADA DI GRANDE COMUNICAZIONE "GROSSETO - FANO" - TRATTO INNESTO E/45 - MERCATELLO SUL METAURO PAHEIRE

N. **229**

L'anno Milleenovecentoottantasette il giorno Quattordici del mese di Dicembre alle ore 20.30 nella Sala Consiliare, convocato con delibera di C.M. con avvisi scritti notificati a ciascun Consigliere, si è riunito il Consiglio Comunale, in sessione straordinaria ed in seduta pubblica di prima convocazione.

Sono presenti i Sigg.:

DEL BENE Fausto	P	BUSCHI Fabio	P	CATERINI Giuseppe	A	PALADINO Flavio	P
BIANCHI Giuseppina	A	GUSTINELLI Alessandro	P	BINI Ettore	P	GIULIANI Massimo	A
VESCHI Vilfrido	P	PANFILI Gabrio	P	SAVELLI Marco	P	MILANI Giuseppe	P
GAROFALO Gabrio	P	BUTTANINI Emma	P	MOSCONI Pietro	P	MERENDELLI Luigi	A
LUCACCIONI Ivano	A	POLCHI Carlo	A	CERNINI Alfredo	P	FRANI Ciro	P

Presiede il Sindaco Dr. Fausto DEL BENE - Assiste alla seduta il Segretario del Comune Dr. Stelio CALDARELLA. Il Presidente, riconosciuta legale l'adunanza, essendo presenti n. 14 Consiglieri, dichiara aperta la seduta.

### IL CONSIGLIO COMUNALE

-VISTA la nota della Regione dell'Umbria n. 23407/2.4.2 del 24.11.1987 con la quale è stato richiesto a questo Comune il parere di cui all'art. 81 del D.P.R. n. 616/1977 sui lavori relativi alla strada di grande comunicazione "GROSSETO-FANO" - Innesto E/45 - Parnacciano - 2° lotto Galleria della Guinza;

-VISTA la deliberazione consiliare n. 166 del 2.10.1987 con la quale è stato espresso il parere favorevole sul progetto di variante della S.G.C. Grossetto - Fano, tratto Selci - Mercatello sul Metauro, lotto 2° da Parnacciano alla Guinza;

-VISTA la corografia in scala 1:10.000 comprendente i lotti 1°, 2° e 3° che riporta l'intero tracciato da Selci a Mercatello sul Metauro, trasmesso dalla Regione con la nota sopracitata, assieme ad altra documentazione tecnica;

-CONSIDERATO che per il tratto relativo al 2° lotto viene confermato il parere di cui alla citata deliberazione n. 166 del 2.10.1987;

-RITENUTO invece che per il primo lotto, fra Selci e Parnacciano, è rilevato che, rispetto ai precedenti progetti, non risulta riportato lo svincolo sulla strada Comunale da San Giustino a Luma, adiacente al centro abitato di Luma e che si intende confermare; che in loc. Selci non risulta previsto il raccordo fra la strada provinciale da Selci a Pistrino che si intende confermare; che in loc. Manzetti, in prossimità dello svincolo "Casuccia" il tracciato è posto a ridosso della chiesa e casa canonica da un lato e dall'altro di alcuni fabbricati agricoli, per cui occorre uno studio supplementare onde verificare la possibilità di spostamento della strada;

-CONSIDERATO altresì che il tratto compreso dalla 3 Bis Tiberina al confine comunale con Città di Castello è in variante al P.R.G. mentre il tratto verso monte non risulta indicato nel P.R.G. medesimo, per cui occorre prevedere l'inscrizione nella prossima variante da apportare al P.R.G.;

-VISTO il parere favorevole della 1° Commissione Consiliare espresso nella seduta dell'11.12.1987;

-RICHIAMATO il T.U.L.C.P. vigente;

-RICHIAMATA la legge 9.6.1947, N. 530;

-RICHIAMATA la legge 10.2.1953, N. 62;

-RICHIAMATE le LL. RR. 28.2.1973, N. 1 e 31.7.1981, N. 40;

-CON VOTI UNANIMI espressi nei modi di legge;

LETTO, APPROVATO E SOTTOSCRITTO  
IL CONSIGLIERE ANZIANO

F. No. 1. VECCHI

IL SINDACO

F. No. Dr. F. DEL BENE

IL SEGRETARIO COM.LE

F. No. S. CALDARELLA

conforme all'originale

CERTIFICATO DI PUBBLICAZIONE

Il presente provvedimento viene  
indichato all'Albo Pretorio del  
Comune per 15 gg. consecutivi,  
ai sensi di legge dal 17.12.87  
a San Giustino, li 17.12.87  
Il Segretario Comunale

Diventa esecutivo in  
data 18.12.87  
ai sensi e per gli effetti degli  
artt. 59 e 60 della legge 10  
febbraio 1953, n. 62.

Addi 18.12.87  
Il Segretario Comunale

Regione dell'Umbria

COMITATO DI CONTROLLO  
Sede di Perugia

Prende atto il \_\_\_\_\_

n. \_\_\_\_\_

IL SEGRETARIO

IL PRESIDENTE

Contro il suddetto provvedi-  
mento a questo ufficio non è  
stato prodotto reclamo - op-  
posizione - ricorso.

Addi 18.12.87  
Il Segretario Comunale



DELIBERA

1)-ESPRIERE parere favorevole sui lavori e sul tracciato della strada di Grande Comunicazione "GROSSETO - FANO" - tratto E/45 - Pannacciano 2° lotto Galleria della Guinza;

2)-ESPRIERE parere favorevole sul 1° lotto da Selci (E/45) a Pannacciano, con obbligo di:  
-reinserimento del raccordo sulla strada comunale da San Giustino a Lama, in prossimità dei centri abitati di Lama e di Colle Pilnio;  
-conferma del raccordo fra la strada provinciale da Selci a Piistrino (adiacente allo svincolo E/7) e la S.S. 3 Bis Tiberina in prossimità dei vocaboli Osteriaccia e Villa di San Martino;  
-studio per spostamento sede prevista a ridosso degli edifici adibiti a chiesa e casa canonica in loc. Menzetti da un lato e dall'altro edifici colonici;

3)-RECEPIRE quanto sopra ai fini dell'inclusione del tracciato nel P.R.G. ove non previsto ed ove modificato in occasione della prossima variante n. 7;

4)-TRASMETTERE alla Regione dell'Umbria copia della presente a norma dell'art. 81 del D.P.R. n. 616/1977;

5)-DICHARARE il presente atto immediatamente eseguibile con il voto favorevole ed unanime di tutti i presenti e votanti, ai sensi dell'art. 3 della Legge 9.6.1947, n. 530;

6)-DARE ATTO che il presente provvedimento non è soggetto a controllo ai sensi dell'art. 19 della L.R. 31.7.1981, N. 41.

660

Della presente deliberazione sarà data lettura per l'approvazione nella prossima seduta consiliare.

LETTO, APPROVATO E SOTTOSCRITTO  
IL CONSIGLIERE ANZIANO

F.to V. VESCHI

IL SINDACO

F.to M. F. DEL DENE

IL SEGRETARIO COM.LE

F.to S. CALDARELLA

Per copia conforme all'originale.

V. IL SINDACO

San Giustino, li 17.12.87

IL SEGRETARIO COMUNALE





*Ministero per i Beni Culturali  
e Ambientali*

SOPRINTENDENZA ARCHEOLOGICA  
per l'Umbria - PERUGIA  
Piazza Giordano Bruno, 10  
Tel. 075/27141-2 - 20345

*Prot. N.° 1591 Allegat.*



All. la Provincia di  
Pesaro e Urbino  
PESARO

*Risposta al Foglio del  
Dir. IV N.°*

OGGETTO: S.G.C. Grosseto-Fano. Progetto esecutivo del tratto compreso  
tra Mercatello e Selci-Lama.

e.p.c. Alla Regione dell'Umbria  
Dipartimento per l'Assetto  
del Territorio

PERUGIA

e.p.c. Al Ministero per i Beni Culturali  
e Ambientali - Ufficio Centrale -  
Div. IV

R O M A

e.p.c. Al Ministero per i Beni Culturali  
e Ambientali - Ufficio Centrale -  
Div. IV

R O M A

Con riferimento alla nota di codesta Provincia prot. 243 del 31  
gennaio 1967, questa Soprintendenza ha esaminato il progetto in ogget-  
to e, ritiene, per quanto di propria competenza, che i lavori possano  
essere eseguiti.

Questa Soprintendenza dovrà comunque essere avvisata con qualche  
giorno di anticipo della data di inizio dei lavori in modo che ne possa  
disporre l'opportuna sorveglianza.

Si rammentano gli obblighi derivanti dall'art. 48 della legge n.  
1089/1939 che prevede l'immediata sospensione dei lavori e la tempesti-



# Ministero per i Beni Culturali e Ambientali

- 2 -

va segnalazione del trovamento alle autorità competenti in caso di rinvenimenti fortuiti.

Qualora il progetto dovesse subire qualche modifica, dovrà però essere sottoposto nuovamente al parere preventivo di questo Ufficio.

Si resta in attesa di ricevere gli elaborati definitivi relativi ai lavori in oggetto e si chiede di essere informati dell'iter della questione.

Si inviano distinti saluti.

IL SOPRINTENDENTE  
(A.E. Feruglio)

*L. B. F.*

LBP/ro





11

16 NOV. 1987

19

Ministero per i Beni Culturali  
e Ambientali

SOPRINTENDENZA PER I BENI  
AMBIENTALI E ARCHITETTONICI  
DI ANCONA

PROVINCIA DI PESARO-URBINO  
23 NOV 1987  
STA IN ARRIVO

MINISTERO PER I BENI  
CULTURALI E AMBIENTALI  
Uff. Centr. Beni A.A.A.A.S.  
Div. II ROMA

Prot. N.º 14793 Allegati  
BN/124

27 NOV. 1987  
16962 Prot. Gen.  
Tit. 5 - Cat. 3 - Fasc. 111

Proposta al Foglio del  
Dir. Sez. N.º

OGGETTO: Strada di grande comunicazione "Grosseto-Fano" - Variante  
progetto esecutivo tratto Parnacciano-Guinza - 2º lotto.

- e, p. c.
- ALLA REGIONE MARCHE  
Servizio Urbanistica  
Ufficio Protezione Bellezze  
Naturali ANCONA
- ALL'A.N.A.S.  
Compartimento della Viabilità  
delle Marche ANCONA
- ALLA PROVINCIA DI PESARO-URBINO  
PESARO
- ALL'ING. ANTONIO MACCHI  
Via dei Monti Parioli, 49/C  
ROMA

Per le determinazioni di codesto Ministero ai sensi della circolare della Pre-  
sidenza del Consiglio dei Ministri n.3763/6 del 20.4.1982 nonché ai sensi del com-  
binato disposto delle leggi 29.6.1939 n.1497 e 8.8.1985 n.431, si trasmettono gli  
elaborati di variante al progetto esecutivo del 2º lotto: tratto Parnacciano-Guin-  
za, della strada di grande comunicazione "Fano-Grosseto", pervenuti con nota della  
Regione Marche in data 19 ottobre u.s.

In sede d'esame del progetto originario riferito al medesimo tratto stradale,  
approvato dalla Regione Marche con deliberazione n.1076 del 9.3.1977 e che pure  
si invia in copia, risultando lo stesso scarsamente descrittivo degli interventi  
ed in considerazione del rilevante interesse paesaggistico della località monta-  
na attraversata, lo scrivente aveva ritenuto opportuno eseguire congiuntamente  
all'Amministrazione Provinciale di Pesaro apposito sopralluogo in data 19.6.1987.



*Ministero per i Beni Culturali  
e Ambientali*

SOPRINTENDENZA PER I BENI  
AMBIENTALI E ARCHITETTONICI

DI .....

19

*Al* \_\_\_\_\_  
\_\_\_\_\_  
\_\_\_\_\_

*Prot. N.º* \_\_\_\_\_ *Alligati* \_\_\_\_\_

*Risposta al Foglio del* \_\_\_\_\_  
*Dir.* \_\_\_\_\_ *Scr.* \_\_\_\_\_ *N.º* \_\_\_\_\_

OGGETTO: \_\_\_\_\_  
\_\_\_\_\_

- 2 -

Nel corso dello stesso aveva espresso le proprie perplessità circa il tracciato proposto e le relative opere da eseguire sul terreno in quanto le stesse avrebbero inciso notevolmente sulle predette caratteristiche ambientali della località ed invitava pertanto in quella sede l'Amministrazione Provinciale a rivedere, sulla base delle considerazioni espresse direttamente sul posto le soluzioni prospettate con particolare riferimento al tratto viario esterno e relativo all'imbocco della galleria, al fine di ridurre, per quanto possibile e compatibilmente con le esigenze tecnico-funzionali dell'opera, l'incidenza che la stessa così come prevista avrebbe prodotto sulla configurazione naturale dei luoghi.

In tal senso era stato quindi proposto di verificare in sede progettuale le ipotesi di seguito specificate valutandone l'effettiva possibilità di realizzazione, e precisamente:

- abbassare la quota generale della strada al fine di ridurre l'imponenza delle consistenti strutture di sostegno - riferite in particolare al "viadotto della Guinza" i cui piloni raggiungono altezze di 20/25 ml. circa - seguendo il più possibile l'andamento naturale della valle;
- evitare i consistenti tagli a mezza costa degli affioramenti rocciosi presenti, con conseguenti rilevanti opere murarie di sostegno e di controcarpa;
- adottare pertanto prevalentemente la soluzione in viadotto, limitando quelle in rilevato, in costa o in trincea ai soli tratti che comportino modesti movimenti di terra e modificazioni pressochè irrilevanti degli andamenti naturali del terreno, lungo le coste della stretta valle montana;

./.



*Ministero per i Beni Culturali  
e Ambientali*

SOPRINTENDENZA PER I BENI  
AMBIENTALI E ARCHITETTONICI

DI .....

*All.*

*Prot. N.º* ..... *Allegato* .....

*Risposta al Foglio del*  
*Dir.* ..... *Scr.* ..... *N.º* .....

OGGETTO: .....

- 3 -

- evitare infine le previste opere di irregimentazione, rettifica ed inalveamento di tratti del sottostante fosso della Guinza, del quale sarebbe opportuno mantenere l'attuale corso.

Sulla base di tali indicazioni ed in applicazione dei suesposti criteri di salvaguardia e tutela ambientale della località caratterizzata, come già accennato e come più chiaramente deducibile dalla documentazione fotografica allegata, da valori naturalistici pressochè intatti, erano state pertanto formalmente invitate sia l'A.N.A.S. che l'Amministrazione Provinciale di Pesaro, ciascuna per quanto di propria competenza, a provvedere ad una attenta revisione del progetto per un migliore inserimento ambientale dell'opera (nota n.8227 del 4.8.1987).

La variante ora pervenuta e per la quale la Regione Marche ha confermato il parere positivo espresso per il progetto originario, ha riproposto invece pressochè integralmente le soluzioni precedentemente prospettate, mantenendo invariati sia il tracciato, sia le quote altimetriche, sia sostanzialmente le opere d'arte e non, connesse alla sua realizzazione.

Sono stati introdotti infatti, quale unica variazione, due brevi tratti in viadotto, anzichè in rilévato, fra le sezioni 280-282 e 285-292, che non appor-  
tano sostanziali modifiche migliorative al precedente progetto, sotto il pro-  
filo della tutela paesaggistica, nè risulta dalla documentazione allegata ora  
trasmessa alcun particolare studio di impatto ambientale nè relazioni che mo-  
tivino le scelte adottate, nonostante le assicurazioni in tal senso fornite dalla  
Provincia di Pesaro con la lettera n.2388 del 15.9.87, che per brevità di rife-  
rimento pure si allega in copia.





*Ministero per i Beni Culturali  
e Ambientali*

SOPRINTENDENZA PER I BENI  
AMBIENTALI E ARCHITETTONICI

DI

Al \_\_\_\_\_

Prot. N.º \_\_\_\_\_ Allegati \_\_\_\_\_

Proposta al Foglio del \_\_\_\_\_  
Dir. \_\_\_\_\_ Sez. \_\_\_\_\_ N.º \_\_\_\_\_

OGGETTO: \_\_\_\_\_

- 4 -

In considerazione tuttavia dell'elevato interesse pubblico che l'opera nel suo complesso riveste a livello interregionale, quale importante asse di collegamento trasversale della penisola, peraltro già in buona parte realizzato e funzionante, e tenuto conto inoltre che l'esecuzione del tronco stradale ora all'esame, relativo al superamento della barriera appenninica, costituisce elemento essenziale al completamento dell'opera, questa Soprintendenza ritiene di poter condividere in linea di massima il parere favorevole espresso dalla Regione Marche circa la fattibilità dell'intervento.

Per quanto attiene invece le modalità di realizzazione dello stesso, ferme restando le perplessità esposte al riguardo dallo scrivente in corso di sopralluogo e al fine di ridurre, come già detto, l'incidenza degli interventi sul paesaggio e sull'assetto attuale dei luoghi, per il tratto esterno alla galleria, dovranno essere apportate le necessarie modifiche in sede esecutiva, sulla base delle indicazioni sopra dettagliatamente specificate e opportunamente verificate sotto il profilo tecnico e normativo.

La relativa documentazione progettuale dovrà quindi essere sottoposta allo esame dell'Amministrazione per i Beni Culturali e Ambientali per le valutazioni di propria competenza.

ADA/gn

IL SOPRINTENDENTE  
(Dr. Arch. M. Luisa Polichetti)



GIUNTA REGIONE MARCHE  
SERVIZIO TUTELA E RISANAMENTO  
AMBIENTALE

8

Ancona, li 27 NOV. 1987

PROVINCIA DI  
PESARO-URBINO  
- 5. DIC. 1987  
POSTA IN ARRIVO

PROT. N. 2682 All .....  
Risposta alle note N. ....  
del .....

OGGETTO. Richiesta parere ai sensi  
dell'art. 83 DPR 616 - Va  
riante al progetto esec  
utivo della S.G.C. Grosseto  
Fano 2° lotto - Galleria  
della Guinza.

- e,p.c.
- ALLA PROVINCIA di  
PESARO-URBINO
  - AL COMPARTIMENTO ANAS PER LE MARCHE  
Via Isonzo  
ANCONA
  - AL SERVIZIO TRASPORTI  
SEDE
  - AL SERVIZIO PROTEZIONE BELLEZZE  
NATURALI  
SEDE

- 7. DIC. 1987  
17440 Prot. Dec.  
Ill. 5 - Cat. 3 - 1196/85

Si trasmette, in allegato, la delibera della Giunta Regionale  
n. 5842 del 28/10/87 con la quale si esprime, ai sensi dell'art. 83 del  
DPR n. 616 del 24/7/77, parere favorevole con prescrizioni al progetto  
dei lavori di cui all'oggetto, come richiesto con lettera del 28/8/87 prot.  
n. 2223.

Distinti saluti.

L'ASSESSORE ALL'AMBIENTE-URBANISTICA  
(Elio Capodaglio)

*Elio Capodaglio*

CEC/mp

RP

*b*

seduta del  
**28.10.87**  
delibera  
**5842**



DELIBERAZIONE DELLA GIUNTA REGIONALE

ADUNANZA N. \_\_\_\_\_ III LEGISLATURA

**OGGETTO :** Richiesta parere ai sensi dell'art. 83 del DPR 616/77 - Variante al progetto esecutivo della S.G.C. Grosseto-Fano 2° lotto - Galleria della Giunza.

L'anno millenovecentoottantasette addì 28 del mese di ottobre alle ore 10,30 in Ancona presso la sede della Regione Marche si è riunita la Giunta Regionale regolarmente convocata:

- Emidio MASSI PRESIDENTE
- Patrizio VENARUCCI Vice Presidente
- Elio CAPODAGLIO Assessore
- Paolo POLENTA Assessore
- Giancarlo SCRIBONI Assessore
- Rodolfo TAMBRONI ARMAROLI Assessore

Sono assenti gli Assessori Alfio BASSOTTI, Pietro DILETTI e Franco PAOLETTI.

Essendosi in numero legale per la validità dell'adunanza assume la Presidenza il Signor Emidio Massi che dichiara aperta la seduta alla quale assiste il Segretario della Giunta Regionale Dott. Vittorio Borgiani.

Riferisce in qualità di relatore ASSESSORE CAPODAGLIO

**ESITO DEL CONTROLLO**

— spedita alla Commissione di controllo sull'amministrazione regionale il ..... con prot. n. ....

IL SEGRETARIO DELLA GIUNTA  
Dr. V. Borgiani

— la Commissione di controllo sull'amministrazione regionale con decisione n. .... del ..... ha:

APPROVATO                      RINVIATO                       ANNULLATO

IL SEGRETARIO DELLA GIUNTA  
Dr. V. Borgiani

**NOTE DELLA SEGRETERIA DELLA GIUNTA**

— preso nota dell'impegno della spesa il .....

p. la Regionaria

f.to .....

— per gli adempimenti di competenza:

- all'Ufficio .....
- all'Ufficio .....
- all'Ufficio .....
- all'Ufficio .....
- alla redazione del Bollettino Uff.le per la pubblicazione

Ancona, il .....

IL SEGRETARIO DELLA GIUNTA  
Dr. V. Borgiani



seduta del 28.10.87
delibera 5842

LA GIUNTA REGIONALE

Vista la richiesta presentata dalla Provincia di Pesaro-Urbino in data 26/8/87 prot. n. 2223 relativa all'acquisizione del parere ai sensi dell'art. 83 del DPR n. 616 del 24/7/77 in merito alla proposta di variante al progetto esecutivo della S.G.C. Grosseto-Fano - 2° lotto - Galleria della Giunza;

Rilevato che ai sensi dell'art. 6 della L.R. 52/74 i progetti di opere stradali comportanti rilevanti movimenti di terreno devono indicare gli interventi previsti per la ricostituzione del manto vegetale;

Visto il parere favorevole espresso in data 9/10/87 dal Servizio Tutela e Risanamento Ambientale con il quale si rileva che il tracciato stradale di che trattasi pur non interessando aree protette a seguito di disposizioni concernenti la materia trasferita alle regioni ai sensi dell'art. 83 del DPR 616 del 24/7/77 si sviluppa attraverso zone di indubbio valore naturalistico, per cui occorre richiamare la necessità che sulla base di idonea documentazione vengano previsti interventi per la ricostruzione del verde stradale, così come disposto dalla circolare regionale n. 3 del 10/3/81, in ottemperanza dell'art. 6 della L.R. 52/74;

Considerato che il citato parere può ritenersi integralmente condivisibile con i richiami e le prescrizioni in esso contenute;

Visto l'art. 25/10 dello Statuto Regionale;

Ad unanimità dei voti espressi nei modi di legge;

DELIBERA

- Di esprimere, ai sensi dell'art. 83 del DPR n. 616 del 24/7/77, parere favorevole in merito alla compatibilità della proposta di variante al progetto esecutivo S.G.C. Grosseto-Fano - 2° lotto - Galleria della Giunza - con i programmi regionali di tutela ambientale concernenti parchi e riserve naturali per le motivazioni indicate nelle precedenti considerazioni, richiamando tuttavia la necessità che ai sensi dell'art. 6 della L.R. n. 52/74 vengano previsti interventi di ricostituzione del manto vegetale così come disciplinato dalla circolare regionale n. 3 del 10/3/81.

Il verbale viene steso, letto e sottoscritto come appresso:

IL PRESIDENTE  
DELLA GIUNTA REGIONALE  
(Emidio Massi)

IL SEGRETARIO  
DELLA GIUNTA REGIONALE  
(Vittorio Borgiani)

EC/mp

RP

EC

Per copia conforme all'originale  
per uso amministrativo  
IL SEGRETARIO DELLA GIUNTA  
(dott. Vittorio Borgiani)

*Vittorio Borgiani*

IMMEDIATA ESECUTIVITA'

Prot. N. ....



# REGIONE DELL'UMBRIA

OGGETTO: S.G.C. Grosseto-Fano - 2° lotto - Da Parnacciano alla Guinza.

## DELIBERAZIONE DELLA GIUNTA REGIONALE

26 GENNAIO 1988 ..... n. 430 .....

MANDARINI FRANCESCO	Presidente
GUBBINI CARLO	Vice Presidente
ACCIACCA VINCENZO	Assessore
BARTOLINI GIAMPAOLO	Assessore
FATALE GIAMPAOLO	Assessore
GUIDI GUIDO	Assessore
MENICHETTI PAOLO	Assessore
MINGARELLI PIERLUIGI	Assessore
POTENZA ALDO	Assessore

presenti	assenti
X	
X	
X	
X	
X	
X	
X	
X	
X	

Presidente: FRANCESCO MANDARINI

Relatore: GIAMPAOLO FATALE

Segretario verbalizzante:

ANGELO BARBERINI  
110612to  
29 GEN 1988

UFFICIO AMMINISTRATIVO  
26 GEN 1988



IL DIRIGENTE  
SI

1423

## LA GIUNTA REGIONALE



VISTO il D.P.R. 24.7.1977 n.616;

VISTA la legge 29.6.1939 n.1497 sulla protezione delle bellezze naturali e panoramiche;

VISTA la legge 8.8.1985 n.431, recante disposizioni urgenti per la tutela delle zone di particolare interesse ambientale;

VISTO l'art. 82 - comma X - del D.P.R. 616/77 come integrato dalla legge 431/85;

VISTA la L.R. 27.12.1983, n.52;

VISTA la nota della Provincia di Pesaro e Urbino, prot. n.3006 del 17 novembre 1987, con la quale si trasmetteva alla Regione dell'Umbria il progetto delle opere in oggetto, redatta dal Compartimento A.N.A.S. di Ancona, al fine di ottenere il parere ai sensi degli artt. 81 - 82 - 83 del D.P.R. 616/77 e l'autorizzazione di cui alla legge 431/85;

VISTA la documentazione tecnica-allegata alla predetta istanza e consistente in:

- Planimetria d'insieme: scala 1:10.000 (variante)
- Lotto 2°: planimetria 1/2000 (variante)
- Lotto 2°: profilo longitudinale 1/2000/200 (variante)
- Lotto 2°: struttura d'accesso alla galleria "Passo della Guinza", imbocco a becco di flauto;
- Sezioni tipo: scala 1/50 - 1/20 (variante)
- Viadotto tipo a sedi separate: scala 1/100 - 1/50 - 1/20 (variante)
- Viadotto tipo a sedi unite: scala 1/100 - 1/50 - 1/20 (variante).

RILEVATO che i progettati lavori consistono nella realizzazione del 2° lotto della strada di grande comunicazione Grosseto-Fano, e precisamente il tratto compreso tra Parnacciano ed il valico della Guinza, dell'estesa chilometrica di 6+214 di cui Km. 3+700 in galleria;

RILEVATO altresì che il tratto di percorso interessante il territorio umbro si sviluppa quasi interamente in galleria, nel territorio del Comune di San Giustino, e per il breve tratto all'uscita della galleria, della lunghezza di circa 250 ml., è difforme dalle previsioni degli strumenti urbanistici del predetto Comune;

PRESO ATTO che il Comune di S. Giustino, con Atto Consiliare n.229 del 14 dicembre 1987, ha confermato il parere favorevole in merito al progetto del 2° lotto, da Parnacciano alla Guinza, già espresso con precedente atto n.166 del 2.10.1987;

VERIFICATO che il tracciato del 2° lotto è in linea di massima compatibile con quello dei successivi lotti che interesseranno il territorio umbro per il completamento dell'arteria, quale risulta dalla planimetria d'insieme;

UDITA la relazione dell'Assessore Relatore;

All'unanimità dei voti, espressi nei modi di legge;

### D E L I B E R A

- 1) - di esprimere il proprio parere favorevole
- ai fini dell'intesa di cui al 3° comma dell'art. 81 del D.P.R. 616/77







Segue atto n. 430 / 1988

- 2 -

- 2) - di inviare il presente atto alla Provincia di Pesaro e Urbino ed al Comune di S. Giustino per il seguito di competenza;
- 3) - di esprimere il proprio parere favorevole all'esecuzione delle opere di cui sopra, ai sensi dell'art. 83 del D.P.R. 616/77, dal momento che sviluppandosi i lavori del 2° lotto essenzialmente in galleria, essi non danno motivo di osservazioni e di prescrizioni particolari;
- 4) - di autorizzare ai sensi dell'art. 7 della legge 1497/39, l'esecuzione delle opere in oggetto, in conformità alla documentazione allegata all'istanza e descritta in narrativa, a condizione che siano rispettate le seguenti ulteriori prescrizioni:
  - a) dovranno essere evitati e contenuti al massimo i rilevati, adottando principalmente la soluzione tecnica del viadotto che determina un minore impatto ambientale;
  - b) dovrà essere evitata la modificazione del corso naturale del Fosso di Parnacciano adottando soluzioni tecniche alternative;
  - c) le opere di contenimento o di sostegno (muri di contenimento, di controripa, di sostegno etc.), qualora necessarie, dovranno prevedere elementi architettonici che consentano la messa a dimora di vegetazione di alto fusto o arbustiva;
  - d) anche i rilevati, qualora necessari, dovranno essere rinverditi e piantumati a tratti con essenze vegetali di alto fusto autoctone;
- 5) - di dare atto che la documentazione tecnica allegata al presente atto e descritta in narrativa, è giacente presso l'Ufficio Viabilità e Trasporti;
- 6) - di trasmettere ai sensi dell'art. 82 - comma X - del D.P.R. 616/77, come modificato con legge 431/85, la presente delibera al Ministero per i Beni Culturali ed Ambientali, al fine di consentire l'esercizio dei poteri di cui al comma citato entro 60 gg. successivi alla comunicazione dell'atto suddetto.

L'inutile decorso di tale termine rende il provvedimento regionale definitivo a tutti gli effetti;
- 7) - di dichiarare la presente deliberazione immediatamente eseguibile ai sensi dell'art. 49 della legge 10.2.1953, n.62 stante l'urgenza di emettere il provvedimento entro i termini di cui all'art. 1 legge 431/85 e nell'interesse pubblico all'opera.

IL PRESIDENTE:   
IL RELATORE:   
IL FUNZIONARIO ESTENSORE: Dott. Ing. Piero Minotti   
IL SEGRETARIO VERBALIZZANTE: 

PM/sf

Paruolo, il 27 GEN 1988



ORIGINALE

# COMUNE DI CITTA' DI CASTELLO

L'anno millenovecento ottantasette il giorno undici del mese di dicembre  
alle ore 21 e seguenti in Città di Castello, nella Residenza Comunale, si è riunita la Giunta Municipale.

Risultano:

PANNACCI GIUSEPPE	Sindaco
BORIOSI PAOLA	Assessore effettivo
BRACCHINI ALESSANDRO	Assessore effettivo
BACCHETTA DANIELA	Assessore Delegato
ZANGARELLI ANNA MARIA	Assessore effettivo
BALDICCHI WALTER	Assessore effettivo
CECCHINI FERNANDA	Assessore effettivo
BIANCONI DARIO	Assessori
MAMBRINI FABIO	supplenti

PRESENTI	ASSENTI
si	
si	
si	
si	
si	
si	
si	
si	
si	
	si

Riconosciuto legale il numero dei presenti, assume la presidenza il Sig. PANNACCI GIUSEPPE  
quello SINDACO. Assistete il V. Segretario Generale Sig. BOMBARDIERE DR. NICOLA nella sua

OGGETTO URB 000 - S.G.C. "GROSSETO-FANO" - INNESTO E/45 - PARNACCIANO. II° LOTTO. GALLERIA DELLA GUINZA. PARCHE AI SENSI DELL'ART. 81 DEL D.P.R. 24/7/77, N° 616.

## LA GIUNTA

- vista la nota prot. n° 3007 del 17/11/87, con la quale l'Ass.ne della Provincia di Pesaro ed Urbino ha trasmesso a questo Comune, per le approvazioni di Legge, il progetto esecutivo del tratto compreso tra le località Selci e Mercatello sul Metauro (lotti I° e II°) della S.G.C. "Grosseto-Fano", galleria della Guinza;
- vista la nota prot. n° 23407/2.4.2. del 24/11/87, con la quale la Regione dell'Umbria - Area operativa: assetto del territorio-ambiente ed infrastrutture - Ufficio viabilità e trasporti, ha trasmesso a questo Comune la documentazione tecnica relativa la S.G.C. di cui sopra (innesto E/45 - Parnacciano - II° lotto - galleria della Guinza), ai fini dell'emissione del parere di cui all'art. 81 del D.P.R. 24/7/77, n° 616;
- considerato che il tracciato della S.G.C. "Grosseto-Fano" di cui sopra, pur risultando non perfettamente collimante con quello già previsto dalla variante al P.R.G. n° 14, adottata con atto di Consiglio Comunale n° 25 del 9/2/84 ed ancora in itinere di approvazione, è tuttavia contenuto entro la relativa fascia di rispetto prevista da tale strumento urbanistico;
- ritenuto di dover provvedere;
- visto quanto disposto dall'art. n° 81 del D.P.R. 24/7/77, n° 616;
- assunti per l'occasione i poteri del Consiglio Comunale, ai sensi dell'art. 140 del T.U.L.C.P. 4/2/1915, n° 148;
- con voti unanimi e palesamente espressi per alzata di mano,

## DELIBERA

- 1) - di esprimere parere favorevole, ai sensi dell'art. 81 del D.P.R. 24/7/77, n° 616, in merito al progetto esecutivo del tracciato della S.G.C. "Grosseto-Fano" - innesto E/45 - Parnacciano (II° lotto) - galleria della Guinza, di cui alla documentazione tecnica trasmessa dalla Regione dell'Umbria con la nota già richiamata in premessa;
- 2) - di dichiarare il presente atto, alla stessa unanimità, immediatamente esecutivo, stante l'urgenza, ai sensi dell'art. 3 della Legge 530/47, e di sottoporlo a ratifica Consiliare.


URBANISTICA/P. AL.

URB 000

P.C.C. ad uso amministrativo.

Città di Castello, li 31 DIC. 1987

IL VICE SEGRETARIO GENERALE



Ratificata dal Consiglio con atto n. ....

IL SEGRETARIO GENERALE

Modificata con deliberazione del ...

IL SEGRETARIO GENERALE

CAT. CLASS. FASC.  
**DELIBERAZIONE**  
**della Giunta Municipale**  
N. 2451 DEL 11/12/87

### CERTIFICATO DI PUBBLICAZIONE

Copia della presente deliberazione è pubblicata all'Albo Pretorio di questo Comune con inizio dal giorno 1°/1/88 e vi è rimasta per giorni 15 senza opposizioni.

N. .... Reg. Pubbl.  
Città di Castello, li  
IL SEGRETARIO GENERALE

Chiesti chiarimenti dal Comitato regionale di controllo con nota n. ....  
del  
IL SEGRETARIO GENERALE

Forniti chiarimenti al Comitato regionale di controllo con nota n. ....  
del  
che ne ha segnato ricevimento in data  
IL SEGRETARIO GENERALE

REGIONE DELL'UMBRIA  
IL COMITATO DI CONTROLLO  
SEZIONE DI PERUGIA

Prende atto il  
N. ....

IL SEGRETARIO IL PRESIDENTE

Diventa esecutiva a norma degli artt. 50 e 51 della legge 10-2-1953 n. 82.

Il  
Città di Castello, li  
IL SEGRETARIO GENERALE

Ratificata dal Consiglio con atto n. ....  
IL SEGRETARIO GENERALE

Modificata con deliberazione del ...  
IL SEGRETARIO GENERALE

atto, confermato e sottoscritto.  
L'ASSESSORE ANZIANO

BORIOSI

IL PRESIDENTE

PANNACCI

IL SEGRETARIO GENERALE

BOMBARDIERE





# COMUNE DI SAN GIUSTINO

PROVINCIA DI PERUGIA

Prot. N. 12.463

DELIBERAZIONE

DEL

## CONSIGLIO COMUNALE

1

Adunata del 14.12.1987

# N. 229

**Oggetto:** STRADA DI GRANDE COMUNICAZIONE "GROSSETO - FANO" - TRATTO INNESTO E/45 - MARCATELLO SUL METAURO PARENTE

L'anno Millenovecentottantasette il giorno Quattordici del mese di Dicembre alle ore 20.30 nella Sala Consiliare, convocato con delibera di G.M. con avvisi scritti notificati a ciascun Consigliere, si è riunito il Consiglio Comunale, in sessione straordinaria ed in seduta pubblica di prima convocazione.

Sono presenti i Sigg.:

DEL BENE Fausto	P	BUSCHI Fabio	P	CATERBI Giuseppe	A	PALADINO Flavio	P
BIANCHI Giuseppina	A	GUSTINELLI Alessandro	P	BINI Ettore	P	GIULIANI Massimo	A
VESCHI Wilfrido	P	PANFILI Gabriele	P	SAVELLI Marco	P	MILANI Giuseppe	P
CAROFALO Gabriele	P	BUTTARINI Emanuela	P	MOSCONI Pietro	P	MERENDELLI Luigi	A
LUCACCIONI Ivano	A	POLCHI Carlo	A	CERRINI Alfredo	P	TRANI Ciro	P

Presidente il Sindaco Dr. Fausto DEL BENE - Assiste alla seduta il Segretario del Comune Dr. Stelio CALDARELLA. Il Presidente, riconosciuta legale l'adunanza, essendo presenti n. 14 Consiglieri, dichiara aperta la seduta.

### IL CONSIGLIO COMUNALE

-VISTA la nota della Regione dell'Umbria n. 23407/2.4.2 del 24.11.1987 con la quale è stato richiesto a questo Comune il parere di cui all'art. 81 del D.P.R. n. 616/1977 sui lavori relativi alla strada di grande comunicazione "GROSSETO-FANO" - Inneso E/45 - Parnacciano - 2° lotto Galleria della Guinza;

-VISTA la deliberazione consiliare n. 168 del 2.10.1987 con la quale è stato espresso il parere favorevole sul progetto di variante della S.G.C. Grosseto - Fano, tratto Selci - Mercatello sul Metauro, lotto 2° da Parnacciano alla Guinza;

-VISTA la cartografia in scala 1:10.000 comprendente i lotti 1°, 2° e 3° che riporta l'intero tracciato da Selci a Mercatello sul Metauro, trasmesso dalla Regione con la nota sopracitata, assieme ad altra documentazione tecnica;

-CONSIDERATO che per il tratto relativo al 2° lotto viene confermato il parere di cui alla citata deliberazione n. 168 del 2.10.1987;

-RITENUTO invece che per il primo lotto, fra Selci e Parnacciano, è rilevato che, rispetto ai precedenti progetti, non risulta riportato lo svincolo sulla strada Comunale da San Giustino a Luma, adiacente al centro abitato di Luma e che si intende confermare; che in loc. Selci non risulta previsto il raccordo fra la strada provinciale da Selci a Pistrino che si intende confermare; che in loc. Menzetti, in prossimità dello svincolo "Casuccia" il tracciato è posto a ridosso della chiesa e casa canonica da un lato e dall'altro di alcuni fabbricati agricoli, per cui occorre uno studio supplementare onde verificare la possibilità di spostamento della strada;

-CONSIDERATO altresì che il tratto espresso dalla 3 Bis Tiberina al confine comunale con Città di Castello è in variante al P.R.G. mentre il tratto verso monte non risulta indicato nel P.R.G. medesimo, per cui occorre prevedere l'insorimento nella prossima variante da apportare al P.R.G.;

-VISTO il parere favorevole della 1° Commissione Consiliare espresso nella seduta dell'11.12.1987;

- RICHIAMATO il T.U.L.C.P. vigente;
- RICHIAMATA la legge 9.6.1947, N. 530;
- RICHIAMATA la legge 10.2.1953, N. 62;
- RICHIAMATE le LL.M. 28.2.1973, N. 1 e 31.7.1981, N. 40;
- Con VOTI UNANIMI espressi nei modi di legge;

LETO, APPROVATO E SOTTOSCRITTO  
IL CONSIGLIERE ANZIANO

IL SINDACO

IL SEGRETARIO COM.LE

F.lli V. VECCHI

F.lli Dr. F. DEL BENE

F.lli S. CALDARELLA

conforme all'originale

### CERTIFICATO DI PUBBLICAZIONE

Il presente provvedimento viene notificato all'Albo Pretorio del Comune di San Giustino, il 14.12.87, per 15 gg. consecutivi, ai sensi di legge del 17.12.53. Il Segretario Comunale



Divenuta esecutiva in data 18.1.88 ai sensi e per gli effetti degli artt. 59 e 60 della legge 10 febbraio 1953, n. 62.

Adli G. A. PP  
Il Segretario Comunale

Regione dell'Umbria  
COMITATO DI CONTROLLO  
Sezione di Perugia

Prende atto il \_\_\_\_\_  
n. \_\_\_\_\_  
Il Segretario Il Presidente

Contro il suddetto provvedimento a questo ufficio non è stato prodotto reclamo o opposizione - ricorso.

Adli G. A. PP  
Il Segretario Comunale

DELIBERA

- 1)-ESPRIMERE parere favorevole sui lavori e sul tracciato della strada di Grande Comunicazione "GROSSETO - FANO" - tratto E/45 - Parnacciano 2° lotto Galleria della Guinza;
- 2)-ESPRIMERE parere favorevole sul 1° lotto da Selci (E/45) a Parnacciano, con obbligo di:
- reinserimento del raccordo sulla strada comunale da San Giustino a Lasa, in prossimità dei centri abitati di Lasa e di Colle Plinio;
  - conferma del raccordo fra la strada provinciale da Selci a Pietrino (adiacente allo avincolo E/7) e la S.S. 3 Bis Tiberina in prossimità dei vocaboli Osteriacca e Villa di San Martino;
  - studio per spostamento sede prevista a ridosso degli edifici adibiti a chiesa e casa canonica in loc. Manzetti da un lato e dall'altro edifici colonici;
- 3)-RECEPIRE quanto sopra ai fini dell'inclusione del tracciato nel P.R.G. ove non previsto ed ove modificato in occasione della prossima variante n. 7;
- 4)-TRASMETTERE alla Regione dell'Umbria copia della presente a norma dell'art. 81 del D.P.R. n. 616/1977;
- 5)-DICHARARE il presente atto immediatamente eseguibile con il voto favorevole ed unanime di tutti i presenti e votanti, ai sensi dell'art. 3 della Legge 9.6.1947, n. 530;
- 6)-DARE ATTO che il presente provvedimento non è soggetto a controllo ai sensi dell'art. 19 della L.R. 31.7.1981, N. 41.

620

Dalla presente deliberazione sarà data lettura per l'approvazione nella prossima seduta consiliare.

LETTO, APPROVATO E SOTTOSCRITTO  
IL CONSIGLIERE ANZIANO

F.to V. VESCHI

IL SINDACO

F.to Dr. F. DEL BENE

IL SEGRETARIO COM.LE

F.to S. CALDARELLA

Per copia conforme all'originale.

V. IL SINDACO

San Giustino, li 14.12.87

IL SEGRETARIO COMUNALE







Ministero per i Beni Culturali  
e Ambientali

SOPRINTENDENZA PER I BENI  
AMBIENTALI E ARCHITETTONICI  
DI ANCONA

N<sup>o</sup> 08588

Prot. N<sup>o</sup>

BN 124

Allegati

ORA PROTOCOLATA

PG 9841/et  
MOD. 302

21 LUG. 1988

19

quon. Aliphan

MINISTERO PER I BENI CULTURALI E

CP. VICE A.L.  
PESARO-URBINO  
26. LUG. 1988  
POSTA IN ARRIVO

AMBIENTALI UFF. CENTRALE BENI A.A.A.A.S.

DIV. II

ROMA

Risposta al Foglio del

Div.

Sex.

N<sup>o</sup>

OGGETTO: S.G.C. Grosseto-Fano. Variante progetto esecutivo tratto Parnacciano-Guinza - II° lotto. Galleria della Guinza.

e,p.c. AL MINISTERO PER I BENI  
CULTURALI E AMBIENTALI  
Servizio Tecnico Tutela Ambientale

ROMA

ALLA REGIONE MARCHE  
Servizio Urbanistica  
Uff. Prot. Bellezze Naturali

ANCONA

ALL'A.N.A.S.  
Compartimento della Viabilità  
delle Marche - ANCONA

ALL'AMM.NE PROV.LE DI  
PESARO - URBINO

Facendo

Facendo seguito alla precorsa corrispondenza sull'argomento, si rimette, per le determinazioni di competenza di codesto Ministero ai sensi del combinato disposto delle Leggi 1497/39 art.7 e 431/85 art.1 comma VI, copia della nuova soluzione progettuale relativa al tratto stradale in oggetto, rielaborata per una opportuna riduzione dell'incidenza dell'opera sull'assetto naturale dei luoghi interessati, e inviata direttamente all'esame dello scrivente Ufficio dal Compartimento regionale dell'A.N.A.S. con nota n.15580 del 13.7.1988 che, per brevità, si allega.

Considerato che, per la salvaguardia del tratto superiore della valle, è stata prolungata considerevolmente (circa 2 km. nei limiti di fattibilità tecnico-economici come rappresentato dalla stessa A.N.A.S.) l'estesa della Galleria già prevista e che, variandone il tracciato ed il senso di pendenza, è stato possibile conseguire un sensibile abbassamento della relativa quota d'imbocco in terri





*Ministero per i Beni Culturali  
e Ambientali*

SOPRINTENDENZA PER I BENI  
AMBIENTALI E ARCHITETTONICI

DI .....

19

*All* .....

*Prot. N.º* .....

*Allegati* .....

*Risposta al Foglio del* .....

*Div.* .....

*Sex.* .....

*N.º* .....

OGGETTO: .....

- 2 -

torio marchigiano e quindi dell'intero tratto stradale di fondo valle, fino a Mercatello, questa Soprintendenza esprime parere favorevole alla realizzazione di detta Galleria (II° lotto esecutivo del progetto generale della S.G.C. Fano-Grosseto).

Qualora codesto Ministero condivida il predetto parere, potrà essere dato l'avvio all'esecuzione del previsto preforo, per l'acquisizione dei necessari dati geognostici, indispensabili alla definizione delle metodologie tecnico-operative da adottare.

Per quanto attiene il successivo tratto stradale, indicato come III° lotto esecutivo, fra la Galleria e Mercatello, questa Soprintendenza ritiene possa essere espresso parere favorevole al tracciato così come proposto nella corografia di progetto scala 1:10.000, ora trasmessa.

Il nulla osta definitivo su detto III° lotto verrà comunque rilasciato alla trasmissione dello specifico progetto esecutivo che, sulla base di quanto fatto presente dallo stesso Compartimento, potrà essere ancora suscettibile di variazioni, seppure modeste, in fase esecutiva, atte comunque a migliorare ulteriormente l'inserimento ambientale dell'opera nella vallata.

In tal senso non si può non rilevare la notevole disponibilità e la fattiva collaborazione dimostrata dall'A.N.A.S., in questa come in altre simili occasioni, per un'efficace tutela paesaggistico-ambientale del territorio regionale.

IL SOPRINTENDENTE

(Dr. Arch. M. Luisa Polichetti)

ADA/SS



9

Copia di deliberazione della Giunta municipale

227 del Reg.

8.9.1988

OGGETTO: Strada di Grande comunicazione Grosseto/Fano. Progetto esecutivo di variante del tratto compreso tra Selci e Mercatello sul Metauro. Lotti 2° e 3° - Parere

L'anno millenovecento ottantotto

il mese di Settembre

alle ore

il giorno otto 8.00

nella sala delle  
 Anziane del Comune suddetto, convocata con appositi avvisi, la Giunta Municipale si è riunita con  
 presenza dei signori:

		Presenti	Assenti
CINCILLA dr. Paolo	- Sindaco	SI	
CIOCCHETTI Leano	- Assessore Effettivo	SI	
GOSTOLI Antonio	- " "		SI
FILOMENA Daniela	- " Suppl.	SI	
CERBONI Sergio	- " "	SI	

con l'assistenza del Segretario Comunale Signora Sgariglia dr.ssa Fiorella  
 Il Sindaco, constatato che gli intervenuti sono in numero legale, dichiara aperta la riunione ed  
 invita i convocati a deliberare sull'oggetto sopraindicato.

LA GIUNTA MUNICIPALE

VISTO il progetto esecutivo di variante inerente i lavori di 2° e 3°  
 lotto della strada di grande comunicazione Fano-Grosseto, tratto compreso  
 tra Selci e Mercatello sul Metauro, redatto dall'Ufficio Tecnico dell'Am-  
 ministrazione Provinciale;

ATTESO che la variante al progetto si è resa necessaria per adeguare  
 lo stesso alle indicazioni della Soprintendenza ai BB.AA. delle Marche;

CONSIDERATO che la variante consiste principalmente nella modifica di  
 quote del tracciato stradale, ottenendo così maggior nastro stradale in  
 galleria ai fini di un migliore impatto ambientale;

SENTITI i capigruppo consiliari di maggioranza e minoranza i quali han  
 espresso parere favorevole sulla variante di cui trattasi;

ASSUNTI, per urgenza i poteri del Consiglio Comunale ai sensi dello



del T.U.L.C.P. n. 148 del R.D. 4.2.1915;

voti unanimi, legalmente espressi;

**D E L I B E R A**

assumere, per urgenza i poteri del Consiglio Comunale, al quale il presente atto sarà sottoposto per la relativa ratifica;

esprimere parere favorevole sul progetto esecutivo di variante in te i lavori di 2° e 3° lotto della strada di grande comunicazione

- Grosseto, tratto compreso tra Selci e Mercatello sul Metauro, tratto dall'Ufficio Tecnico dell'Amministrazione Provinciale di Pesce e Urbino;

are atto che sono stati sentiti i capigruppo consiliari di maggioranza e minoranza i quali hanno espresso parere favorevole;

TRE, considerata l'urgenza di trasmettere il presente atto all'Amministrazione interessata, con voto separato ed unanime;

**D E L I B E R A**

re il presente atto dell'immediata esecutività ai sensi dell'art. legge 9.6.1947, n.530. -

provato e sottoscritto.

Il Segretario

IL SINDACO

l'Assessore Anziano

sgariglia Fiorella F.to Cincilla dr.Paolo

F.to Gnocchetti Leano

n. 3356

li, 9 SET 1988

Della presente deliberazione viene iniziata oggi la pubblicazione all'Albo Pretorio per quindici giorni consecutivi con contemporaneo invio al competente Organo Regionale di controllo.

Il Segretario

sgariglia dr.ssa Fiorella


n.

li


Il sottoscritto Segretario attesta che la deliberazione è stata pubblicata all'Albo Pretorio il giorno ..... festivo/di mercato. oppure: dal ..... al ..... e che un reclamo è stato presentato contro la medesima. Oggi stesso viene trasmessa al competente organo di controllo.

Copia conforme all'originale da servire per uso amministrativo.

Dalla Residenza Municipale, li

M.to 



 Segretario

La presente deliberazione è stata:

revocata con atto CC / GM n. .... del .....

modificata con atto CC / GM n. .... del .....

riesaminata con atto CC / GM n. .... del .....

ripubblicata dal ..... al .....

Il Segretario

F.to

La presente deliberazione è stata esaminata dalla Re-Marche. Comitato di Controllo, Sezione di Pesaro, in seduta del ..... con decisione .....

Spazio riservato all'Organo di controllo.

Il controllo è stato lasciato ai sensi dell'art. 59/degli art. 59 e 60 della legge 10/2/1953, n. 62.

Il Segretario Comunale



REGIONE MARCHE  
SERVIZIO URBANISTICA  
UFFICIO PROTEZIONE BELLEZZE NATURALI

RACCOMANDATA

*IK*  
*(u)*

*Diretto*  
*Zio Cap*

13 SET. 1988

Ancona. II

- ALL'AMMINISTRAZIONE PROVINCIALE  
PESARO-URBINO

CLASS. PS. 25/L. 1497/5

PROT. N. 4553 All. *✓*

Risposta alla nota N. \_\_\_\_\_

del \_\_\_\_\_

- All'A.N.A.S. - Compartimento per le  
MARCHE  
Via Isonzo, 15

ANCONA

OGGETTO: S.G.C. Grosseto-Fano II° e III°  
lotto Passo della Guinza  
Mercatello sul Metauro

- ALLA SOPRINTENDENZA AI BENI  
AMBIENTALI PER LE MARCHE

ANCONA

In riferimento alla richiesta di codesta Amministrazione del 5.9.1988, prot.n.2083, considerato che la nuova proposta, presentata in accoglimento delle osservazioni formulate dalla Soprintenza BB.AA. delle Marche con nota prot.n.8588/88, risulta migliorativa di quella già autorizzata dalla G.R. con deliberazione n.1076 del 9.3.1987 con la presente si conferma l'autorizzazione surrichiamata.

Si coglie l'occasione per riaffermare la necessità che per le opere viarie di rilevante trasformazione del territorio, nel seguire la procedura di cui alla legge 431/85, vengano concordate preventivamente con questa Regione le soluzioni proposte così come precisato nella circolare n. 143 del 13/1/1988, al fine di evitare disguidi e ritardi nell'approvazione dei relativi progetti.

L'ASSESSORE

(ELIO CAPODAGLIO)

*Elvio Capodaglio*

*FP/*  
*no*

A.N.A.S. - ANCONA	
018798	15. SET. 88
CAT. ....	CL. .... FASC. ....



Roma, 23 MAR. 2000 19

Ministero dell'Ambiente

SERVIZIO VALUTAZIONE IMPATTO AMBIENTALE,  
INFORMAZIONE AI CITTADINI E PER LA RELAZIONE  
SULLO STATO DELL'AMBIENTE



All'ANAS Compartimento Marche  
Via Isonzo, 15  
60124 Ancona

CAP. COMPARTIMENTO	O.C.
U.T.E.	<input checked="" type="checkbox"/>
UFF. AMM.VO	<input type="checkbox"/>
S.T.O.	<input type="checkbox"/>
RAZIONERIA	<input type="checkbox"/>
UFF. LEGALE	<input type="checkbox"/>

All'ANAS Direzione Centrale  
Via Monzambano, 10  
00100 ROMA

Al Ministero dei Lavori Pubblici  
DICOTER  
Piazzale Porta Fia. 1  
00198 ROMA

Dir.  
Prot. N. 3750 VIA A.O.13.G.  
RACCOMANDATA A/R  
Risposta al foglio del  
7.5

Alla Regione Marche  
Presidenza della Giunta  
Via Gentile da Fabriano 9  
60125 ANCONA

OGGETTO

: Decreto di pronuncia di compatibilità ambientale concernente il progetto dei lotti 3 e 4 del tronco Selci-Lama Mercatello della Strada di grande concessione S.G.C. E78 Grosseto-Fano da realizzarsi in Comune di Mercatello sul Metauro, Fermignano, Urbino, Urbania, Peglio e S. Argeo in Vado, presentata dall'ANAS Compartimento Marche.

Si trasmette copia conforme del DEC/VIA/4649 del 21/03/2000 relativo al progetto di cui in epigrafe.


Si rammenta che il proponente è tenuto alla pubblicazione sulla Gazzetta Ufficiale e su un quotidiano a diffusione nazionale, secondo le modalità previste dall'art. 14 quater comma 2 della legge 7 agosto 1990 n. 241, introdotto con l'art. 17 comma 7 della legge 15 maggio 1997, n. 127.

ANAS - ANCONA	
008594	30 III 00
CAT.....CL.....FASC.....	

Il Direttore della Divisione I  
(Dott. Raffaele Ventresca)

GB7au  
molto







# Il Ministro dell' Ambiente

## DI CONCERTO CON IL MINISTRO PER I BENI E LE ATTIVITÀ CULTURALI

VISTO l'art. 6, comma 2 e seguenti, della legge 8 luglio 1986 n.349;

VISTO il D.P.C.M. del 10 agosto 1988, n.377;

VISTO il D.P.C.M. del 27 dicembre 1988, concernente "Norme tecniche per la redazione degli studi di impatto ambientale e la formulazione del giudizio di compatibilità di cui all'art. 6 della legge 8 luglio 1986, n. 349, adottate ai sensi dell'art. 3 del D.P.C.M. del 10 agosto 1988, n. 377";

VISTO l'art. 18, comma 5, della legge 11 marzo 1988, n. 67; il D.P.C.M. del 2 febbraio 1989 costitutivo della Commissione per le valutazioni dell'impatto ambientale e successive modifiche ed integrazioni; il decreto del Ministro dell'ambiente del 13 aprile 1989 concernente l'organizzazione ed il funzionamento della predetta Commissione; il D.P.C.M. del 25 marzo 1997 per il rinnovo della composizione della Commissione per le valutazioni dell'impatto ambientale;

VISTA la domanda di pronuncia di compatibilità ambientale concernente il progetto dei lotti 3 e 4 del tronco Selci-Lama Mercatello della Strada di grande comunicazione S.G.C. E 78 Grosseto-Fano da realizzarsi in Comune di Mercatello sul Metauro, Fermignano, Urbino, Urbania, Peglio e S. Angelo in Vado, presentata dall'ANAS, Compartimento Marche, con sede in via Isonzo 15 Ancona, in data 19 giugno 1998;

VISTA la documentazione integrativa trasmessa dalla stessa ANAS Compartimento Marche in data 29 aprile 1999 e la ripubblicazione avvenuta nella stessa data delle integrazioni progettuali riguardanti il terzo lotto (tratto 1+400-2+000) consistenti nella modifica del previsto viadotto con una variante in galleria naturale;

VISTA la nota n. 2076 della Regione Marche del 29 luglio 1999, pervenuta il 29 luglio 1999, con cui si esprime un parere positivo con prescrizioni;

VISTA la nota n. 23178 del Ministero per i beni e le attività culturali del 16 settembre 1998, pervenuta in data 22 settembre 1998, con cui si esprime parere positivo con prescrizioni;

VISTO il parere n. 325 formulato in data 29 luglio 1999 dalla Commissione per le valutazioni dell'impatto ambientale, a seguito dell'istruttoria sul progetto presentato dall'ANAS Compartimento Marche;

### CONSIDERATO che in detto parere la Commissione ha preso atto che:

- la documentazione tecnica trasmessa consiste in un progetto riguardante i lotti 3 e 4 del tronco Selci-Lama Mercatello della Strada di Grande Comunicazione E78 Grosseto-Fano; il tronco ha inizio all'uscita est della galleria di valico della Quinza per terminare poco ad est di Mercatello sul

*3/RA*

- Metauro (Marche) sulla SS 73, prevedendo una strada delle caratteristiche III tipo CNR;
- l'opera si colloca nel territorio della media ed alta collina Marchigiana lungo il fiume Metauro ed i propri tributari, con rilievi di altezze massime intorno ai 900m a ridosso dello spartiacque appenninico;
  - i rilievi sono costituiti dalla formazione marnoso-arenacea in successione continua sia verticale che areale;
  - la morfologia delle colline mostra versanti ad acclività elevata, interrotta a volte da ripiani legati alla giacitura sub-orizzontale degli strati, ricoperti da boschi di latifoglie, alternati a radure più o meno ampie attorno ad insediamenti sparsi e, sugli stretti fondovalle dei due corsi d'acqua principali, da coltivi ed insediamenti più o meno concentrati;
  - i corsi d'acqua principali presenti nell'area sono il fiume Metauro ed il torrente Sant'Antonio, che confluisce nel Metauro in corrispondenza del centro di Mercatello;
- osservato che:
- l'esame degli atti di programmazione e pianificazione settoriale, di livello nazionale e regionale, evidenzia che la S.G.C. Grosseto-Fano è riconosciuta come opera di grande utilità nel collegamento tra i sistemi insediativi del corridoio tirrenico e del corridoio adriatico. In particolare, la realizzazione dei lotti 3 e 4, completando il tronco funzionale Selci-Mercatello (I parte) consentirà il superamento della catena appenninica e quindi l'accessibilità alle aree regionali delle Marche, dell'Umbria settentrionale e della Toscana;
  - lo Studio di impatto ambientale riferisce che l'opera ricade nel complesso dell'Alpe della Luna, ambito classificato dal Piano Paesistico Ambientale Regionale di alto pregio naturalistico e paesaggistico e che per il Piano stesso il tipo di infrastruttura in esame, individuata come opera di rilevante trasformazione del territorio, non è ammissibile negli ambiti come sopra classificati, dove sono consentiti unicamente interventi diretti alla conservazione ovvero alla ulteriore riqualificazione dell'attuale assetto;
  - l'attraversamento nella prima parte del 3° lotto del complesso dell'Alpe della Luna è ammesso dal Piano Regolatore Generale che, in adeguamento al Piano Paesistico, ha identificato puntualmente gli ambiti di tutela nonché stabilito, con rinvio alle norme tecniche del medesimo Piano Paesistico, i criteri per la verifica di compatibilità ambientale delle opere di rilevante trasformazione del territorio tra le quali si colloca l'infrastruttura in esame;
- considerato che:
- la predetta previsione urbanistica comunale appare non adeguata alle prescrizioni di tutela del Piano Paesistico, così come riportate nello Studio di impatto ambientale;
  - le modifiche progettuali relative ad una parte del 3° lotto, consistenti in una variante in galleria naturale in sostituzione di un doppio attraversamento del torrente S. Antonio, in quanto dirette ad una minore interferenza con il paesaggio, sono in linea con i criteri di tutela del Piano Paesistico in materia di salvaguardia del paesaggio e degli altri valori ambientali e tali quindi da ridurre detta dissonanza a parti limitate del tracciato;
  - il tronco Selci Lama-Mercatello sul Metauro dell'itinerario E78 costituisce un nuovo collegamento tra le Regioni Marche, Umbria e Toscana, a servizio prevalente delle direttrici di traffico Est-Ovest, previsto con una sezione stradale del tipo III C.N.R., raccordato nella vallata del Tevere con l'esistente E45 avente analoghe caratteristiche, e nelle Marche con la S.S. 73 bis;
  - la sezione stradale prevista è del tipo III C.N.R., con due carreggiate separate, da 9,50 m ciascuna;
  - lo Studio di impatto ambientale ha studiato e confrontato tre alternative per l'attraversamento dell'abitato di Mercatello sul Metauro e con nota del 27 maggio 1999 l'ANAS ha confermato



# Al. Ministro dell' Ambiente

l'ottimizzazione del tracciato proponendo la cosiddetta Alternativa 1;

- il tracciato nei primi 2 km circa, si snoda lungo versante destro della valle di S. Antonio, e con una serie di viadotti, gallerie naturali, gallerie artificiali, sezioni in trincea che si susseguono per scendere dalla quota di sbocco della Galleria della Guinza (+ 550 m. s.l.m.) fino alla piana di Mercatello sul Metauro (- 480 m. s.l.m.). Nella seconda parte del lotto (dal km 2 al km 4 circa) la strada si snoda sulla piana di Mercatello sul Metauro, oltre l'attraversamento del Torrente S. Antonio e della strada comunale in località Sassorotto prevalentemente in rilevato di modesta altezza;
  - nel corso della procedura, il Proponente ha presentato varianti ed ottimizzazioni progettuali oggetto di pubblicazione, le quali prevedono:
    - la realizzazione di gallerie artificiali e gallerie paramassi corredate di opere di rinverdimento ove possibile;
    - opere di contenimento (muri) in terra armata o muri verdi, opere di ingegneria naturalistica per l'inerbimento e ripristino dei fronti di scavo dei versanti interessati dalle opere;
    - impalcati di maggiore luce e minore spessore (con luci da 50 m circa) in acciaio e pile snelle per rendere i viadotti più trasparenti;
    - l'adeguamento e messa in sicurezza della strada comunale a fine 3° lotto (dalla progressiva km 3+600 circa) per il collegamento provvisorio con la S.S. 73 bis, in attesa del completamento del 4° lotto (attraversamento di Mercatello sul Metauro), e riduzione dell'estensione del lotto 3° da km 4+200 a km 3+600;
    - lo studio e la ottimizzazione di tutte le aree da rimodellare per le eccedenze di scavo provenienti dal 2° lotto (galleria Guinza) di prossimo appalto e dal 3° lotto;
  - è stata progettata una variante plano-altimetrica completamente in galleria naturale tra i km 1+400 e 2+000 che elimina i due viadotti S. Antonio a ridosso del greto del torrente, spostando il tracciato con una curva di raggio 600 m all'interno della collina, con la realizzazione di due gallerie rispettivamente di lunghezza 830 m e 635 m ed un breve tratto intermedio di m 110 in trincea;
  - lo Studio di impatto ambientale ha effettuato, tramite un modello, una verifica di massima del livello delle concentrazioni del monossido di carbonio individuando quelle condizioni meteorologiche, di emissione e dell'infrastruttura che possono determinare le concentrazioni di inquinante più elevate.
- Dalla analisi dei risultati ottenuti, si rileva che con riferimento a tutte le alternative progettuali individuate, nella validità delle ipotesi introdotte, anche tenendo conto di condizioni meteorologiche particolarmente sfavorevoli congiunte alle condizioni di traffico più gravose e sommando alle emissioni della galleria quelle del tracciato in superficie del nuovo collegamento, le concentrazioni presso i ricettori sono sempre inferiori ai limiti normativi indicati per brevi periodi (1 ora);
- lo Studio di impatto ambientale, avendo identificato la vulnerabilità degli acquiferi e dei corsi d'acqua in relazione alle varie ipotesi di tracciato, ha prospettato, in corrispondenza delle aree sensibili, le seguenti misure di mitigazioni degli impatti:
    - separazione delle acque provenienti dalla piattaforma stradale e il trattamento di quelle, in ipotesi, inquinate;
    - impermeabilizzazione delle gallerie e dell'alveo del corso d'acqua prima dello scavo.
  - le interferenze evidenziate nel corso dello studio ed i relativi impatti sul fattore suolo e sottosuolo possono essere minimizzate attraverso interventi di protezione delle opere, specifica progettazione degli interventi per l'avanzamento e spostando il tracciato in galleria nel superamento di Mercatello,

V.M.W.  
B.R.



- secondo le indicazioni dell'alternativa 1;
- in corrispondenza dei tagli e dei rilevati sono previsti:
    - il rimodellamento dei versanti con un andamento il più possibile coerente con la fisionomia naturale e in grado di sostenere lo sviluppo autonomo degli impianti;
    - il consolidamento dei terreni e la rinaturazione delle scarpate, con le tecniche dell'ingegneria naturalistica e di muri in terra verde per le opere di stabilizzazione e contenimento;
  - l'impatto sarà ulteriormente mitigato dal rimboschimento di alcuni terreni semipianeggianti a valle delle formazioni interferite ed a lato del torrente S. Antonio;
  - in corrispondenza degli attraversamenti e delle interferenze con i corsi d'acqua degli ambiti ripariali sono previste le seguenti mitigazioni:
    - la rinaturalizzazione delle sponde con uso di talee di salice inserite anche in eventuali difese spondali;
    - la raccolta e depurazione delle acque drenate da aree di cantiere sul versante;
    - l'intubamento temporaneo (alla fase di costruzione) dei tratti del Torrente S. Antonio più prossimi alle zone di cantiere;
  - per quanto riguarda i tratti in rilevato si prevede di mantenere una certa permeabilità della struttura agli scambi faunistici, predisponendo dei passaggi per la fauna e la ricostituzione del reticolo ecologico in funzione della localizzazione dei passaggi per la fauna;
  - l'ambiente ripario sarà inoltre rinaturato al termine dei lavori, mediante ingegneria naturalistica, ad esclusione evidentemente del tratto interessato dal viadotto;
  - in relazione al flusso di traffico previsto, alla sua composizione e velocità di percorso, nello Studio di impatto ambientale si è proceduto alla identificazione delle situazioni in cui è possibile prevedere, presso i ricettori posti lungo la nuova viabilità, un superamento dei limiti diurni e notturni. Tale identificazione è stata effettuata per l'alternativa 1, che è risultata la preferibile fra quelle individuate. Le mitigazioni previste sono costituite da:
    - adozione su tutta la tratta di pavimentazioni fonoassorbenti per un abbattimento alla fonte del rumore prodotto dal rotolamento;
    - inserimento, in prossimità di tutti i nuclei abitativi, di barriere antirumore di adeguate caratteristiche e dimensioni, integrate da siepi e alberature di mascheramento e frangirumore posposte, da posizionarsi tra il rilevato artificiale e la via sinistra della strada;
  - nel complesso, tra le tre alternative il SIA ritiene meno impattante sul paesaggio l'alternativa 1, per lo più in galleria, e con tracciato più defilato rispetto ai principali percorsi e punti di percezione visiva;
  - per i tratti a mezza costa è previsto il mascheramento percettivo delle scarpate con provvedimenti quali:
    - inserimento di raccordi gradualmente con il terreno esistente;
    - inserimento di terre armate dove le altezze del rilevato superino determinati valori e possibilmente in sostituzione dei muri di sottoscarpa;
    - riduzione dei muri di contenimento a monte;
    - bonifica della roccia a monte per la riduzione dei muri di contenimento e per il modellamento naturale dei raccordi con il profilo esistente del terreno;
    - mascheramento percettivo e anche acustico del tracciato mediante opportuno inserimento laterale di cespugliature e alberature;
    - adozione di rivestimenti in pietra naturale locale delle parti a vista in calcestruzzo degli imbocchi delle gallerie naturali e artificiali, nonché di quelle paramassi per le parti a vista verso valle;



# Al Ministro dell' Ambiente

- realizzazione di sovrastrutture in legno lamellare in corrispondenza degli imbocchi delle gallerie, con funzioni di graduare l'impatto luminoso e sonoro, nonché di rendere caratteristico e gradevole l'inserimento ambientale dell'opera di sostegno;
- per l'interferenza con gli ambiti forestali le mitigazioni previste sono le seguenti:
  - impianti arboreo-arbustivi di ricucitura;
  - utilizzo tecniche di ingegneria naturalistica e di muri in terra verde per opere di stabilizzazione e contenimento;
  - stabilizzazione e protezione delle sponde in corrispondenza delle intersezioni tra tracciato e corso d'acqua;

## valutato che:

- l'opera, secondo il tracciato individuato nell'alternativa 1 e nella variante della Galleria S. Antonio è compatibile con il mantenimento degli attuali livelli di qualità dell'aria;
- in considerazione delle caratteristiche delle falde-portate modeste e discontinuità degli acquiferi contenuti nella formazione marnoso arenacea-l'interferenza dell'opera sulle acque sotterranee può essere contenuta utilizzando tecniche di perforazione delle gallerie che prevedano l'impermeabilizzazione del foro contestualmente allo scavo ( tamponi jet grouting);
- gli impatti sul suolo potranno essere sufficientemente contenuti adottando le misure cautelative, durante la realizzazione dell'opera e successivamente ad essa, previste nello Studio di impatto ambientale;
- il tratto di strada che interferiva maggiormente con gli ecosistemi torrentizio e ripariale è stato riprogettato secondo una variante che si svolge interamente in galleria e pertanto garantisce l'integrità paesaggistica e biocenotica;
- le misure di mitigazione adottate negli altri tratti, consistenti nel rinverdimento delle scarpate dei rilevati e nel restauro ambientale delle aree di sistemazione degli smarini di galleria possono ridurre l'impatto complessivo dell'opera sulle componenti biotiche, anche in considerazione della notevole permeabilità determinata dalle numerose tratte in galleria, che assicura una continuità dei singoli habitat e del relativo mosaico complessivo;
- per quanto attiene al rumore che si produrrà con l'esercizio della strada, l'alternativa 1 si delinea quale soluzione progettuale di minore impatto, a condizione che sull'intero tracciato si garantisca il rispetto dei limiti normativi, e che comunque, in corrispondenza dei nuclei abitati, siano adottate adeguate barriere acustiche.
- l'opera, così come modificata e integrata dalle misure di inserimento previste nello Studio di impatto ambientale, risulta compatibile con i caratteri del paesaggio;

CONSIDERATO che in conclusione la Commissione per le valutazioni dell'impatto ambientale ha espresso parere positivo con prescrizioni in merito alla compatibilità ambientale dell'opera proposta;

CONSIDERATA la nota della Regione Marche del 29 luglio 1999, pervenuta il 29 luglio 1999, con cui si esprime un parere positivo a condizione che si ottemperi alle seguenti prescrizioni:  
*- in fase di progettazione definitiva e nel corso dei lavori dovranno essere osservate le indicazioni di carattere generale e le prescrizioni contenute nei pareri del Corpo Forestale dello Stato e del Servizio Decentrato OO.PP. e Difesa del Suolo, in particolare per ciò che concerne gli interventi sui corsi d'acqua, sui versanti, sul patrimonio boschivo della zona; si dovrà, inoltre, tener conto*

- dei pareri della Soprintendenza Archeologica e dei vari Enti, espressi nel merito in tempi e modi diversi;
- dovranno essere recepite le prescrizioni contenute nella DGR n.4188 del 16.11.92 relativamente alle attività di smaltimento in loc. Molino dei Roghi dei materiali di scavo delle gallerie;
  - sia ulteriormente verificata la possibilità di riutilizzare parte del materiale di scavo delle gallerie, con particolare riguardo ai recuperi ambientali di ex cave;
  - il trattamento del materiale di scavo al fine del reimpiego per la formazione dei rilevati dovrà essere attuato in conformità alle norme vigenti, al fine di evitare fenomeni di inquinamento delle falde;
  - i modellamenti degli argini fluviali dovranno evitare interferenze significative con il reticolo idrografico;
  - nella costruzione dei rilevati stradali si dovranno contenere le altezze al minimo indispensabile;
  - dovranno essere correttamente eseguite le misure di mitigazione ambientale previste nel progetto, prestando particolare attenzione ai raccordi morfologici con le aree circostanti, all'uso di essenze arboree e arbustive autoctone, all'uso di tecniche di ingegneria naturalistica e di materiali naturali locali;
  - gli interventi in roccia dovranno evitare geometrizzazioni delle scarpate e permettere l'attecchimento di vegetazione, spontanea o impiantata secondo le più opportune tecniche (talee, ecc.);
  - l'abbattimento di essenze arbustive ed arboree dovrà essere limitato al minimo indispensabile; nel caso di specie protette dovranno essere richieste le relative autorizzazioni agli organi competenti;
  - in fase di esecuzione dei lavori le aree di cantiere dovranno essere, per quanto possibile, mascherate rispetto alle zone di maggiore visibilità; a lavori ultimati dovrà essere ripristinato lo stato ante operam;
  - nel prosieguo dell'iter approvativo del progetto dovranno essere perfezionate le procedure di intesa ai sensi del DPR 616/77, art.81 e ss.mm.; dovranno, altresì, essere ottenute tutte le necessarie autorizzazioni, ivi compresa l'autorizzazione paesistica ai sensi dell'art.7 della L.n.1497/39;

CONSIDERATO il parere del Ministero per i beni e le attività culturali del 16 settembre 1998, pervenuto in data 22 settembre 1998, con cui si esprime parere favorevole alla richiesta di valutazione di impatto ambientale, a condizione che si ottemperi alle seguenti prescrizioni:

- l'aspetto di maggiore impatto riguarda il superamento del centro abitato di Mercatello sul Metauro. La soluzione che risulta meno invasiva viene indicata con il termine "alternativa 1" e per la maggior parte è prevista in galleria;
- il tracciato ha uno sviluppo di m 4357 di cui m 2680 in galleria. Sono previste, lungo l'intero percorso, idonee opere di sistemazione a verde di mascheramento. Anche in questo caso si ritiene di prescrivere, in alcuni viadotti che presentano un'altezza superiore a 8-9 metri, l'elevazione della quota di imposta di piloni, etc., con terreno vegetale;
- per quanto riguarda il tratto dal Passo della Guinza a Fermignano, si rinvia a quanto comunicato con nota 4953 del 9 novembre 1982;
- relativamente al tratto da Fermignano a S. Stefano di Gaifa si precisa che in zone abbastanza prossime al tracciato, è stata occasionalmente segnalata, in passato, la presenza di materiale frammentario riferibile alla frequentazione in epoca romana; si ribadisce pertanto l'obbligo di





# Il Ministro dell' Ambiente

ottemperare alle disposizioni della legge di tutela n. 1089/39 che prevede, in caso di rinvenimenti archeologici, l'immediata sospensione dei lavori e la tempestiva comunicazione alla Soprintendenza Archeologica competente per territorio, che dovrà comunque, essere informato con un congruo anticipo dell'installazione dei cantieri;

preso atto che è pervenuta una sola osservazione da parte di cittadini, ai sensi dell'art. 6 della L. 349/86, per la richiesta di pronuncia sulla compatibilità ambientale dell'opera indicata;  
 - nell'osservazione il sig. Monti Giuseppe chiede uno spostamento del tracciato al fine di non dividere in due parti la sua azienda agricola;

RITENUTO di dover provvedere ai sensi e per gli effetti del comma quarto dell'art. 6 della legge 349/86, alla pronuncia di compatibilità ambientale dell'opera sopraindicata;

## ESPRIME

giudizio positivo circa la compatibilità ambientale del progetto relativo ai lotti 3 e 4 del tronco Selci-Lama Mercatello della Strada di grande comunicazione S.G.C. E 78 Grosseto-Fano da realizzarsi in Comune di Mercatello sul Metauro, Fermignano, Urbino, Urbania, Peglio e S. Angelo in Vado presentata dall'ANAS Compartimento Marche a condizione che si ottemperi alle seguenti prescrizioni:

a) rinaturazione e inserimento nel paesaggio e nell'ecosistema circostanti:

- si dovrà procedere alla rinaturazione delle aree di seguito individuate nello studio di impatto:
  - aree già interessate dal vecchio tracciato e non occupate per la realizzazione della strada;
  - aree individuate per il deposito dei materiali di scavo in esubero;
  - scarpate, che andranno rimodellate con un andamento il più possibile coerente con la fisionomia naturale e in grado di sostenere lo sviluppo autonomo della vegetazione;
- la rinaturazione dovrà effettuarsi utilizzando le tecniche dell'ingegneria naturalistica previste dalle "Linee guida per capitolati speciali per interventi di ingegneria naturalistica e lavori di opere a verde" del Ministero dell'Ambiente. Dovrà essere presentato al riguardo uno specifico progetto al Ministero dell'Ambiente per la verifica di ottemperanza;
- si dovranno realizzare barriere a verde continue lungo i tratti esterni della strada in modo da impedirne la percezione visiva dalla valle; in particolare va garantita l'efficacia delle barriere in corrispondenza degli edifici di valore storico monumentale.
- gli impalcati dovranno essere di maggiore luce e minore spessore ( con luci da 50 m circa) in acciaio e pile snelle per rendere i viadotti più trasparenti.

b) tutela delle acque sotterranee:

- per minimizzare l'interferenza dell'opera sulle acque sotterranee la perforazione delle gallerie dovrà essere effettuata utilizzando tecniche che prevedano l'impermeabilizzazione del foro contestualmente allo scavo (tampone jet grouting);

c) tutela delle acque superficiali:

- durante i lavori è necessario impedire il deflusso delle acque dai cantieri verso i corsi d'acqua, provvedendo alla raccolta e trattamento degli scarichi. Dovrà inoltre essere evitato l'intubamento, anche temporaneo del torrente S. Antonio;

d) rumore:

- in corrispondenza degli edifici più prossimi alla strada dovranno essere localizzate ulteriori

*Handwritten signature*

- barriere acustiche che garantiscano i limiti di rumore previsti dalla normativa di riferimento;
- e) sicurezza:
- dovrà essere adeguata e messa in sicurezza la strada comunale a fine 3° lotto (dalla progressiva km 3+600 circa) per il collegamento provvisorio con la S.S. 73 bis, in attesa del completamento del 4° lotto (attraversamento di Mercatello sul Metauro);
- f) dovrà essere garantita la continuità dei fondi agricoli, anche predisponendo eventuali sottopassi;
- g) monitoraggi:
- il Proponente, in coordinamento con la regione Marche, dovrà predisporre, in fase di progettazione esecutiva:
    - uno specifico programma di monitoraggio dell'inquinamento atmosferico e acustico atto a rilevare tempestivamente emergenze impreviste che possano manifestarsi in fase di esercizio della strada per poter intervenire con adeguati provvedimenti;
    - un piano di manutenzione e monitoraggio degli interventi a verde e di ingegneria naturalistica che preveda interventi di risarcimento delle fallanze, irrigazioni di soccorso, risemine, ammendanti;
    - un piano di monitoraggio delle falde, in coordinamento con la Regione Marche, da intraprendere prima dell'inizio dei lavori e da proseguire durante e dopo l'esecuzione al fine di verificare le previsioni di interferenza tra la strada e gli acquiferi;
- h) dovranno essere ottemperate altresì, ove non ricomprese nelle precedenti, tutte le prescrizioni individuate dalla Regione Marche e dal Ministero per i beni e le attività culturali riportate integralmente nelle premesse;

### DISPONE

che il presente provvedimento sia comunicato all'ANAS Compartimento Viabilità delle Marche, all'ANAS Direzione Centrale, al Ministero dei Lavori Pubblici DICOTER ed alla Regione Marche, la quale provvederà a depositarlo presso l'Ufficio istituito ai sensi dell'art. 5, comma terzo, del D.P.C.M. 377 del 10 agosto 1988 ed a portarlo a conoscenza delle altre amministrazioni eventualmente interessate.

Roma li 21 MAR. 2000

IL MINISTRO DELL'AMBIENTE

*[Firma illeggibile]*

IL MINISTRO PER I BENI  
E LE ATTIVITÀ CULTURALI

*[Firma illeggibile]*

La presente copia fotostatica composta  
di N. 4..... fogli è conforme al  
suo originale  
Roma, li 21.3.2000.

*[Firma illeggibile]*



**GIUNTA REGIONE MARCHE**

Servizio Urbanistica e Cartografia  
Via Tiziano n° 44 - ANCONA  
Tel. 071/8061 - Fax 071/8063012

13 SET. 2000

Ancona, li .....

Class. PS 67/LL-616-81/5  
Prot. n.1823

	<b>Q.C.</b>	
<b>CAPO COMPARTIMENTO</b>		
<b>U.T.E.</b>	<input checked="" type="checkbox"/>	
<b>UFF. AMM.VO</b>		
<b>S.T.C.</b>		
<b>RAGIONERIA</b>		
<b>UFF. LEGALE</b>		

- Al Ministero dei Lavori Pubblici  
Direzione Generale del  
Coordinamento Territoriale  
Via Nomentana, 2  
00161 - R O M A

E, p.c.: - Al Ministero dell'Ambiente  
Servizio V.I.A.  
Via C. Colombo, 44  
R O M A

<b>ANAS - ANCONA</b>	
<b>025609</b>	<b>22IX 00</b>
<b>CAT.....</b>	<b>CL.....</b>
<b>IASC.....</b>	

- All' A. N. A. S.  
Direzione Centrale Lavori  
Via Monzambano, 10  
00185 - R O M A

- All' A. N. A. S.  
Compartimento della viabilità  
Per le Marche  
ANCONA

**OGGETTO: DPR 616/77, art.81 e ss. mm. – Comune di Mercatello sul Metauro (PS) – E78 “Grosseto-Fano”, 3° Lotto da Guinza a Mercatello s.M.**  
**Autorizzazione paesistica e nulla osta idrogeologico.**

In riferimento alla nota di codesto Ministero dei Lavori Pubblici n.698/00 UT del 25.7.00 con la quale si chiede di rettificare la DGR n.818 dell'11.4.00, in quanto i pareri circa l'autorizzazione paesistica (ex L.1497/39, art.7) e il nulla osta idrogeologico (ex LR.D. n.3267/23, art.7), che risultavano ancora mancanti a quella data, sarebbero invece stati già trasmessi dall'ANAS “in quanto formulati nella DGR n.1854 del 19.7.99 per la compatibilità ambientale” si precisa quanto segue.

Le osservazioni riportate nel documento istruttorio della citata DGR 818 dell'11.4.00 erano riprese dalle certificazioni relative al progetto inviate dal Comune di Mercatello s. M., ma non sono state confermate e ribadite nel deliberato giacché oggetto della Deliberazione Regionale era l'intesa Stato-Regione ex art.81 del DPR 616/77 e non tanto le altre autorizzazioni eventualmente necessarie; se per un eccesso di scrupolo tali considerazioni sono state riportate nel documento istruttorio esse non inficiano né modificano la sostanza del provvedimento, che è costituito dalla parte dispositiva, dato che il documento istruttorio ne contiene soltanto le motivazioni. Per tale motivo eventuali imprecisioni contenute nel documento istruttorio possono essere chiarite e corrette con una semplice lettera di precisazioni.

Per ciò che concerne il nulla osta idrogeologico ex art.7 del RD n.3267/23, in effetti la DGR n.1854 del 19.7.99 riportava le espressioni del Corpo Forestale dello Stato in sede di Conferenza dei Servizi del 14.01.99 con le quali si confermavano i pareri n.11921 del 19.10.90 e n.11211 del 9.9.92 relativi anche al nulla osta per il vincolo idrogeologico. Le competenze in materia di vincolo idrogeologiche, seppur trasferite alle Regioni ai sensi dell'art.69 del DPR 616/77, sono continuate nei fatti ad essere esercitate dal Corpo Forestale dello Stato per via di una convenzione stipulata fra la Regione Marche e il Ministero dell'Agricoltura e delle Foreste in data 25.10.84, e ciò ha comportato nel tempo incertezze interpretative e applicative, come è successo nel caso in esame.





GIUNTA REGIONE MARCHE  
 Servizio Urbanistica e Cartografia  
 Via Tiziano n° 44 - ANCONA  
 Tel. 071/8061 - Fax 071/8063012

.....  
 Ancona, li .....

Per quel che riguarda il vincolo sulle Bellezze Naturali e la relativa autorizzazione paesistica, si premette che la DGR 1854/99 esprimeva il parere favorevole della Regione sul progetto ai sensi dell'art.6, comma 3, della L.n.349/86, ossia esprimeva un parere favorevole in ordine agli aspetti paesistico ambientali nell'ambito del procedimento di VIA nazionale; parere propedeutico alla pronuncia di compatibilità ambientale da parte del Ministero dell'Ambiente ma non sostitutivo dell'autorizzazione paesistica. Infatti la materia dei beni culturali e ambientali è stata di recente compendata nel testo unico del D.L.gs. n.490 del 29.10.99, e nel quadro normativo che ne deriva all'art.46 è stabilito chiaramente che per le opere da eseguirsi da parte di amministrazioni statali soggette a Valutazione di Impatto Ambientale l'autorizzazione di cui all'art.151 (ex art.7 della L.1497/39) "è rilasciata da parte del Ministero in sede di concerto sulla compatibilità ambientale sulla base del progetto definitivo da presentarsi ai fini della valutazione di Impatto Ambientale" (art.23).

Nel Decreto del Ministero dell'Ambiente n.DEC/VIA/4649 del 21.3.2000 non risulta esplicitamente espresso il rilascio dell'autorizzazione paesistica, mentre viene citato nelle premesse un parere positivo con prescrizioni del Ministero per i Beni e le Attività Culturali formulato con nota n.23178 del 16.9.98. Pertanto, se è a questo parere che si fa riferimento nella nota di codice Ministero n.608 del 25.7.00 e se esso può ritenersi compreso, sia pur implicitamente, nell'espressione di VIA, si può a ragione ritenere che anche la necessaria autorizzazione paesistica sia stata già acquisita. In caso contrario si ritiene che sia il Decreto VIA a dover essere rettificato e integrato con il rilascio dell'autorizzazione paesistica.

Per tutto quanto sopra esposto lo scrivente Servizio Urbanistica non ritiene di dovere procedere ad una rettifica della Delibera G.R. n.818 dell'11.4.2000. Nel contempo prende atto dell'avvenuta acquisizione per l'intervento in oggetto di nulla osta in materia di vincolo idrogeologico mediante i pareri del Corpo Forestale dello Stato sopra citati e confermati in sede della citata Conferenza dei Servizi del 14.01.99 nonché, qualora implicitamente contenuta nella pronuncia di Compatibilità Ambientale da parte del Ministero dell'Ambiente, dell'autorizzazione in materia di protezione delle Bellezze Naturali; in tal senso intende precisare e chiarire il contenuto del documento istruttorio della citata DGR n.818/00.

Si resta comunque a disposizione per ogni altro eventuale chiarimento o comunicazione in merito e si porgono distinti saluti.

PS

IL DIRIGENTE DEL SERVIZIO  
 (Dott. Arch. Rodolfo Novelli)



GIUNTA REGIONE MARCHE

Servizio Urbanistica e Cartografia  
Via Tiziano n° 44 - ANCONA  
Tel. 071/8061 - Fax 071/8063012

-2 MAG. 2000

Class. PS 67/LL 616-81/5

Prot. 698

AL PROVVEDITORATO REGIONALE ALLE OO.PP. E  
60100 ANCONA  
Via Vecchini, 3

CAPO COMPARTIMENTO	O.C.
UFF. P.F.E.	<input checked="" type="checkbox"/>
UFF. AMM.VO	
S.T.C.	
RAGIONERIA	
UFF. LEGALE	



ALL'ENTE NAZIONALE PER LE STRADE  
COMPARTIMENTO DELLA VIABILITA' PER LE MARCHE  
60100 ANCONA  
Via Isonzo, 15

e p.c.

AL COMUNE DI  
61036 MERCATELLO SUL METAURO  
(PS)

ANAS - ANCONA		
011695	09 V 00	
CAT.....	CL.....	FASC.....

AL MINISTERO DEI LAVORI PUBBLICI  
DI.CO.TER.  
00100 ROMA  
Via Nomentana, 1

OGGETTO: D.P.R. n. 616 del 24.7.1977, art. 81 - D.P.R. 383 del 18.4.1994 - Comune di Mercatello sul Metauro (PS) - Accertamento sulla conformità urbanistica per il progetto: S.G.C. E78 "Grosseto-Fano", 3° Lotto da Guinza a Mercatello sul Metauro - Ente: Ministero LL.PP. Provv. OO.PP. Ancona - ANAS Ancona.

Si comunica che la Giunta Regionale nella seduta dell'11.4.2000 con deliberazione n. 818 ha espresso l'accertamento sulla conformità urbanistica e ha deciso di aderire all'intesa Stato-Regione ai sensi dell'art. 81 del D.P.R. 616/77, così come modificato ed integrato dal D.P.R. 383/94, sui lavori indicati in oggetto, per gli stessi motivi ed alle stesse condizioni contenute nel parere espresso dal competente Ufficio Regionale, così come riportato nella deliberazione sopra indicata.

IL DIRIGENTE DEL SERVIZIO  
(Arch. Rodolfo Novelli)



# REGIONE MARCHE

LIBERAZIONE DELLA GIUNTA REGIONALE

ADUNANZA N. 301 LEGISLATURA N. VI



seduta del	11/04/2000
delibera	818

pag.
------

DR/MB/URB Oggetto: 8 NC  
 Prof. Segr. 856  
 DPR n. 616/77, art. 81 - DPR 383/94 - Comune di Mercatello sul Metauro (PS) - accertamento sulla conformità urbanistica per il progetto: S.G.C. E78 "Grosseto-Rano", 3° Lotto da Guinza a Mercatello sul Metauro - Ente: Ministero It.P.P. Prov. O.P. Ancona - ANAS Ancona.

L'anno duemila addì 11 del mese di aprile in Ancona presso la sede della Regione Marche si è riunita la Giunta Regionale regolarmente convocata:

Presidente

Assessore

Assessore

Assessore

Assessore

Assessore

Vice Presidente  
 Assessore

- D'Ambrosio Vito
- Di Odoardo Bruno
- Mentraști Edoardo
- Moruzzi Marco
- Silenzi Giulio
- Spacca Gian Mario

Sono assenti:

- Bertioni Emilio
- Troli Gino

Essendosi in numero legale per la validità dell'adunanza assume la Presidenza il Presidente della Giunta regionale Sig. D'Ambrosio Vito che dichiara aperta la seduta alla quale assiste, in assenza del Segretario della Giunta regionale, il Vice Segretario Sig. Brandoni Bruno. La deliberazione in oggetto è approvata all'unanimità del presenti. Riferisce in qualità di relatore: L'Assessore Mentraști Edoardo

## NOTE DELLA SEGRETERIA DELLA GIUNTA

Deliberazione non soggetta a controllo - Art. 17, comma 32, Legge 15

maggio 1997, n. 127

11 APR 2000

IL SEGRETARIO DELLA GIUNTA

(Dot. Bruno BRANDONI)

Inviata per gli adempimenti di competenza

- al servizio

- all'U.O.O. di spesa area n.

- al Presidente del Consiglio regionale

- alla redazione del Bollettino ufficiale

L'INCARICATO

Proposta o richiesta di parere trasmessa al Presidente del Consiglio regionale il prot. n.

L'INCARICATO

IL SEGRETARIO DELLA GIUNTA

La Commissione statale di controllo con decisione n. ha:

ESAMINATO  
 RINVIATO  
 ANNULLATO  
 SENZA RILIEVI

IL SEGRETARIO DELLA GIUNTA

Inviata alla Commissione statale di controllo il prot. n.

L'INCARICATO

gio 1997, n. 127

Deliberazione soggetta a controllo - Art. 17, comma 32, Legge 15 mag-

## ESITO DEL CONTROLLO



DELIBERAZIONE DELLA GIUNTA REGIONALE

ADUNANZA N. .... LEGISLATURA N. ....

**OGGETTO:** DPR n. 616 del 24.07.77, art.81 - DPR 383 del 18.04.94.  
Accertamento sulla conformità urbanistica per il progetto : S.G.C. E78 "Grosseto Fano", 3° Lotto da Guiza a Mercatello sul Metauro.  
Comune di Mercatello sul Metauro.  
Ente: Ministero LL.PP. Provv.OO.PP. Ancona - ANAS Ancona.

**LA GIUNTA REGIONALE**

**VISTO** il documento istruttorio, riportato in calce alla presente deliberazione, predisposto dal Servizio Urbanistica e Cartografia, dal quale si rileva la necessità di esprimere accertamento sulla conformità urbanistica a norma dell'art. 81 del DPR 616/77 così come modificato ed integrato con DPR 383/94, e di aderire all'intesa proposta dallo Stato, Ministero dei LL. PP., Provveditorato Regionale alle OO.PP. per il progetto "S.G.C. E78 "Grosseto Fano", 3° Lotto da Guiza a Mercatello sul Metauro";

**RITENUTO**, per i motivi riportati nel predetto documento istruttorio e che vengono condivisi, deliberare in merito;

**VISTO** il parere favorevole, di cui al 4° comma dell'art. 4 della L.R. n. 6/92, in ordine alla regolarità tecnica e sotto il profilo di legittimità rilasciato dal Dirigente del Servizio Urbanistica e Cartografia e considerato che dalla presente deliberazione non deriva, né può comunque derivare un impegno di spesa a carico della Regione, come risulta dalla conforme attestazione sottoscritta dal Dirigente stesso in calce al presente atto;

**VISTO** l'articolo 25/10 dello Statuto della Regione;

Con la votazione, resa in forma palese, riportata a pagina 1;

**DELIBERA**

Di esprimere, per le considerazioni di cui all'allegato documento istruttorio, l'accertamento della conformità urbanistica, a norma dell'art. 81 del DPR 616/77 così come modificato ed integrato dal DPR 383/94 e di aderire all'intesa proposta dallo Stato, Ministero dei LL.PP., Provveditorato Regionale alle OO.PP. in riferimento alla realizzazione della strada S.G.C. E78 "Grosseto Fano", 3° Lotto da Guinza a Mercatello sul Metauro, su progetto dell'ANAS.

Di autorizzare il Dirigente del servizio Urbanistica e Cartografia a trasmettere copia della presente delibera e degli elaborati progettuali, una volta dallo stesso vistati, agli Enti competenti.

IL SEGRETARIO DELLA GIUNTA REGIONALE

~~(Dott. Mario Conti)~~  
(Dott. Bruno BRANDONI)

44

IL PRESIDENTE DELLA GIUNTA REGIONALE  
(Dott. Vito D'Ambrosio)





seduta del  
11 APR 2000  
delibera  
818

pag.  
3

DOCUMENTO ISTRUTTORIO - SERVIZIO URBANISTICA E CARTOGRAFIA

Il Ministero dei Lavori Pubblici, Provveditorato Regionale alle Opere Pubbliche di Ancona, con nota n. 10785/13UT del 26.01.2000 ha richiesto alla Regione Marche di predisporre l'istruttoria di competenza ai sensi dell'art. 81 del DPR 616/77 (modificato dal DPR 383/94) per il progetto dei lavori indicati in oggetto, trasmettendo copia della sottosegnata documentazione tecnica;

1. Relazione;
2. Planimetria di progetto (dalla Progr. 0+000 alla progr. 1+900);
3. Planimetria di progetto (dalla Progr. 1+900 alla progr. 3+741.38);
4. Planimetria di progetto (dalla Progr. 3+741.38 alla progr. 5+144.18);
5. Profilo longitudinale carreggiata dx (dalla progr. 0+000 alla progr. 1+600);
6. Profilo longitudinale carreggiata dx (dalla progr. 1+450 alla progr. 2+674.69);
7. Profilo longitudinale carreggiata sx (dalla progr. 0+000 alla progr. 1+584.78);
8. Profilo longitudinale carreggiata sx (dalla progr. 1+438.58 alla progr. 2+688.21);
9. Profilo longitudinale (da progr. 2+274.69 a progr. 5+144.18);
10. Sezioni tipo;
11. Planimetria catastale - Tav. 1;
12. Planimetria catastale - Tav. 2;
13. Elenco Ditte.

Il lotto in oggetto fa parte di un intervento più esteso, atto a collegare e rendere funzionale la costuenda galleria della Guinza con la viabilità esistente; per tale progetto è stato a suo tempo attivata presso il Ministero dell'Ambiente la procedura di Valutazione di Impatto Ambientale cui è sottoposto, per le sue caratteristiche, il progetto.

L'ANAS, Compartimento Viabilità delle Marche, nella nota n. 40718 del 27.12.99 ha dichiarato che "recentemente la Commissione V.I.A. presso il Ministero dell'Ambiente ha espresso parere favorevole sul S.I.A. relativo al lotto in oggetto". Pertanto, in pendenza del relativo decreto ministeriale di approvazione e sentito per le vie brevi il DICO.TER. del Ministero del L.P.P., l'ANAS (come riportato nella stessa nota) ha ritenuto opportuno attivare la procedura per il raggiungimento dell'intesa Stato-Regione ai sensi dell'art. 81 del DPR 616/77 stante l'urgenza di intervenire alle fasi successive dell'iter per la realizzazione dell'intervento.

Dagli elaborati trasmessi, e in particolare dalla relazione illustrativa, risulta che le opere in progetto riguardano la realizzazione del 3° Lotto della SGC "Grosseto - Fano", dalla galleria della Guinza all'abitato di Mercatello del Metauro per una lunghezza di km. 3,419: tale tratto presenta una sezione del tipo III CNR, con esclusione del raccordo funzionale al 2° Lotto (galleria della Guinza) dove è previsto un raccordo provvisorio da 4 a 2 corsie (in corrispondenza della progressiva 300 circa) e del raccordo funzionale alla S.S. 73/bis di Bocca Trabaria (abitato di Mercatello sul Metauro).

Il tracciato corre in gran parte a mezza costa e prevede un susseguirsi di opere d'arte (viadotti, gallerie naturali e artificiali) con brevi tratti di rilevati e scavi; gli scavi sono generalmente sostenuti con opere d'arte profonde (pali ficcate intrantate o diaframmi profondi), mentre i rilevati hanno muri di piede in terra verde, di altezza compresa tra 4 e 10 mt.

Dall'uscita delle gallerie S. Antonio (progr. 1+900) il tracciato corre sul fondo valle del torrente S. Antonio con rilevati di modesta altezza.

82



OPERAZIONE DELLA GIUNTA REGIONALE

DUNANZA N. .... LEGISLATURA N. ....

La sezione del tipo III CNR, per le parti a carreggiate separate, consiste in 2 carreggiate di larghezza m.9,50 ciascuna, di cui m.3,50m per le corsie, m.1,75 per le banchine laterali, m.0,75 di banchina interna e cigli stradali di m.0,70; la larghezza della sezione diminuisce in corrispondenza delle opere d'arte (gallerie e viadotti) e nei tratti a carreggiata singola, mentre per i raccordi funzionali alla SS 73/bis diviene di m.8,00 di larghezza con 2 corsie da m.3,50 e banchine di m.0,50.

Il Comune di Mercatello sul Metauro, su richiesta dello scrivente Servizio, con nota n.1849 del 29.3.2000 ha trasmesso un certificato nel quale viene attestato che l'opera è conforme alle norme del PRG adeguato al PPAR, il quale prevede la realizzazione dell'opera viaria in oggetto.

Nel medesimo certificato il Comune attesta che l'intervento ricade in aree sottoposte a tutela paesaggistica ai sensi della L.n. 431/85 (ora D.Lgs n.490/99, art.146), nonché in aree soggette a vincolo idrogeologico; pertanto è necessario che vengano acquisite le dovute autorizzazioni nei modi previsti dalle vigenti normative.

Ai fini dell'espressione da parte del Ministero dell'Ambiente sulla Valutazione di Impatto Ambientale dell'intervento la Regione Marche, ai sensi dell'art.6 - comma 4 - della L.n.349/86, con DGR n.1854 del 19.7.99 ha espresso parere favorevole sul progetto, formulando una serie di suggerimenti ritenuti idonei per un più corretto inserimento ambientale delle opere.


Per quanto sopra esposto questo Servizio ritiene di aver accertato la **conformità** dell'intervento in oggetto allo strumento urbanistico generale vigente nel Comune di Mercatello sul Metauro, e ritiene raggiunta l'intesa ai sensi dell'art.81 del DPR 616/77 e successive modifiche.

Inoltre lo scrivente Servizio, per quanto di competenza, ritiene di poter esprimere parere favorevole alla realizzazione del suddetto intervento. Resta inteso che la sua realizzazione sarà subordinata alla formale pronuncia sulla Compatibilità Ambientale dell'intervento da parte del Ministero dell'Ambiente.

Per quanto di cui sopra

si propone pertanto alla Giunta Regionale di voler dichiarare l'accertamento della conformità urbanistica del suddetto progetto e di aderire pertanto all'intesa Stato-Regione ai sensi del DPR 616/77, art.81 e successive modifiche.

IL RESPONSABILE DEL PROCEDIMENTO  
(Dott. Arch. Paolo Storani)



S  
R



seduta del	11 APR 2000
delibera	018


pag. 3

PARERE DEL DIRIGENTE DEL SERVIZIO

Il sottoscritto, considerata la motivazione espressa nell'atto, esprime parere favorevole in ordine alla regolarità tecnica e sotto il profilo di legittimità della presente deliberazione. Si attesta inoltre che dalla presente Deliberazione non deriva, né può comunque derivare un impegno di spesa a carico della Regione.

IL DIRIGENTE DEL SERVIZIO

(Arch. Rodolfo Novelli)



La presente deliberazione si compone di n. 5 pagine di cui n. / pagine di allegati che formano parte integrante della stessa.

IL SEGRETARIO DELLA GIUNTA REGIONALE

(~~Dot. Mario Conti~~)

(Dot. Bruno BRANDONI)

REGIONE MARCHE - GIUNTA REGIONALE  
SERVIZIO SEGRETERIA E AFFARI GENERALI

La presente copia, composta di n. 5  
fogli, è conforme all'originale depositato presso  
questo servizio (art. 14, Legge 4 Gennaio 1968,  
n. 15) e viene rilasciata in carta libera per uso  
amministrativo

Ancona, il 11 APR 2000

L'ADDETTO INCARICATO

(ROSSINI Leonello)

272



# Ente nazionale per le strade

Direzione Generale

**DIREZIONE CENTRALE LAVORI**  
**UFFICIO VALUTAZIONE IMPATTO AMBIENTALE**

	O.C.
CAPO COMPARTIMENTO	<input checked="" type="checkbox"/>
U.T.E.	<input checked="" type="checkbox"/>
UFF. AMM.VO	
S.T.C.	
PROSECUZIONE	
UFF. LEGALE	

**FAX**

*rcf*

*Ugo Giordano*

*[Signature]*

**A: Compartimento della Viabilità per le Marche**

**ANCONA**

**Da: DIREZIONE CENTRALE LAVORI**

**Fax: 071/200400**

**Pagine: 5**

**Data: 27 ottobre 2000**

**OGGETTO: E78 Grosseto - Fano. - Art. 81**

**IL RESPONSABILE DELL'UFFICIO V.I.A.**

SI AUTORIZZA

**Dott. Ing. Maria Coppa**

*[Signature]*

ANAS - ANCONA	
028636	20 X 00
CAT	FASC

ANAS - Direzione Centrale Lavori - Ufficio V.I.A. - Via Monzambano, 10 00185 ROMA

Tel. 0644462354 - 0644702867

Fax 064456224 - 064454956





MOD. L. 109



Roma, 19 OTT. 2000

Ministero dei Lavori Pubblici  
DIREZIONE GENERALE DEL COORDINAMENTO TERRITORIALE

- ANAS  
Direzione Centrale Lavori  
Via Monzambano, 10  
00185 ROMA

Divisione U.T.  
Prot. N. 887/00

Allegati

Art.81 del D.P.R. 24 luglio 1977 n.616 e successive modifiche. Comune di Mercatello Sul Metauro (PS). E78 - S.G.C. "Grosseto-Fano" 3° lotto da Guinza a Mercatello sul Metauro **Invio Provvedimento autorizzativo**

- Ministero Beni e Attività Culturali  
Ufficio Centrale Beni Ambientali  
e Paesaggistici  
Piazza del Popolo, 18  
00186 ROMA

- Ministero dell'Ambiente  
Servizio Valutazione  
Impatto ambientale  
Viale C. Colombo, 44  
00185 ROMA

- Regione Marche  
Servizio Urbanistica  
Via Tiziano, 44  
60125 ANCONA

- Comune di Mercatello Sul Metauro  
61036 MERCATELLO  
SUL METAURO (PS)

e, p.c.- Provveditorato regionale  
alle Opere Pubbliche  
per le Marche  
Via Vecchini, 3  
60100 ANCONA



REPUBBLICA ITALIANA  
MINISTERO DEI LAVORI PUBBLICI  
DIREZIONE GENERALE DEL COORDINAMENTO TERRITORIALE  
CONFORME

In allegato alla presente s'invia il decreto direttoriale prot. U.T.887/00 del 19 ottobre 2000 con il quale si autorizza la realizzazione delle opere indicate in oggetto, a seguito del perfezionamento dell'intesa Stato Regione ai sensi dell'art.51 del D.P.R. 24 luglio 1977, n.616, come modificato dal D.P.R. 18 aprile 1994, n.383.

IL DIRIGENTE  
DEL PRIMO UFFICIO TECNICO  
(Arch. Silvana MOCCIA)

Silvana Moccia

11



*Ministero dei Lavori Pubblici*  
DIREZIONE GENERALE DEL COORDINAMENTO TERRITORIALE

*Divisione* U.T.  
*Int. T. 2* 887/00

*Allegati*

*Roma* \_\_\_\_\_ *12*

- ANAS  
Direzione Centrale Lavori  
Via Monzambano, 10  
00185 ROMA

**OGGETTO** Art.81 del D.P.R. 24 luglio 1977 n.616 e successive modifiche.  
Comune di Mercatello Sul Metauro (PS). E78 - S.G.C. "Grosseto-Fano". 3° lotto da Guinza  
a Mercatello sul Metauro. *Provvedimento autorizzativo.*

- Ministero Beni e Attività Culturali  
Ufficio Centrale Beni Ambientali  
e Paesaggistici  
Piazza del Popolo, 18  
00186 ROMA

- Ministero dell'Ambiente  
Servizio Valutazione  
Impatto ambientale  
Viale C. Colombo, 44  
00185 ROMA

- Regione Marche  
Servizio Urbanistica  
Via Tiziano, 44  
60125 ANCONA

- Comune di Mercatello Sul Metauro  
61036 MERCATELLO  
SUL METAURO (PS)

e, p.c.- Provveditorato regionale  
alle Opere Pubbliche  
per le Marche  
Via Vecchini, 3  
60100 ANCONA

### VISTI

- gli artt. 80, 81, 82, 83 del D.P.R. 24 luglio 1977, n° 616, e successive modificazioni ed integrazioni;
- l'art. 14 della legge 7 agosto 1990, n°241, recante disposizioni sulla procedura di semplificazione dei procedimenti legislativi;
- il D.P.R. 18 aprile 1994, n° 383;
- l'art. 17 della legge 15 maggio 1997, n° 127, che modifica l'art. 14 della legge n° 241/90;
- l'art. 52, co 1, del D.Lgs 31 marzo 1998, n° 112;

### PREMESSO

- che in data 27 dicembre 1999 l'Anas, compartimento di Ancona, ha richiesto, al Provveditorato regionale alle OO.PP. per le Marche l'espletamento delle procedure previste dall'art. 81 del D.P.R. 24 luglio 1977, n° 616 come modificato dal D.P.R. 18 aprile 1994, n°383, per le opere in oggetto indicate;
- che, con nota 10785/13UT, in data 26 gennaio 2000, il Provveditorato OO.PP ha attivato la Regione Marche, ai fini dell'accertamento di conformità urbanistico delle opere, trasmettendo copia degli elaborati progettuali;
- che la Regione Marche con delibera di giunta regionale n.818, del 11 aprile 2000, ha accertato la conformità urbanistica delle opere in argomento, allo strumento urbanistico del Comune di Mercatello sul Metauro, manifestando favorevole volontà d'intesa ai sensi del citato art.81 del D.P.R. n.616/77 e D.P.R. 383/94;
- che il Provveditorato regionale alle OO.PP. per le Marche, vista l'espressione regionale emessa, ha trasmesso, con nota n.2153 del 15 maggio 2000, a questa Direzione Generale, gli atti progettuali per il proseguo dell'iter autorizzativo;
- che l'Anas, Direzione Generale con nota n.8077, in data 5 luglio 2000, ha trasmesso formale istanza per il perfezionamento delle procedure autorizzative delle opere, unitamente ai pareri emessi dalla Regione Marche in merito alla tutela paesaggistica (legge n.1497/39 e n.431/85) e vincolo idrogeologico (art.69 D.P.R. n.616/77).

### VISTO

- la nota del Ministero per i beni e le Attività Culturali n.23178 del 16 settembre 1998, con la quale si esprime parere favorevole con prescrizioni;




- la Delibera di Giunta regionale n. 1354 del 19 luglio 1999, con la quale si esprime parere favorevole in ordine agli aspetti paesistico-ambientali, ai sensi dell'art.6, comma 3, del D.P.C.M. n.377/88;
- Il Decreto n.DEC/VIA/4649 del 21 marzo 2000, del Ministero dell'Ambiente, con la quale esprime giudizio positivo circa la compatibilità ambientale delle opere a condizioni che si ottemperi ad una serie di prescrizioni, ed all'osservanza di quanto prescritto dalla Regione Marche e Ministero per i Beni e le Attività Culturali.

Pertanto, tutto ciò premesso, questo Ministero, titolare dei compiti di rilievo nazionale, come stabilito dall'art. 52, comma 1, della legge 112/98, per l'identificazione delle linee fondamentali dell'assetto del territorio, accerta il perfezionamento dell'intesa Stato Regione ai sensi dell'art. 81 del D.P.R. 24 luglio 1977, n° 616 così come modificato dal D.P.R. 18 aprile 1994, n.383 e per gli effetti,

#### AUTORIZZA

la realizzazione delle opere in oggetto descritte, richiamando nel contempo le prescrizioni espresse dal Ministero dell'Ambiente, sulla scorta degli elaborati progettuali che formano parte integrante del presente provvedimento.

IL DIRETTORE GENERALE  
(Arch. Gaetano FONTANA)



u