

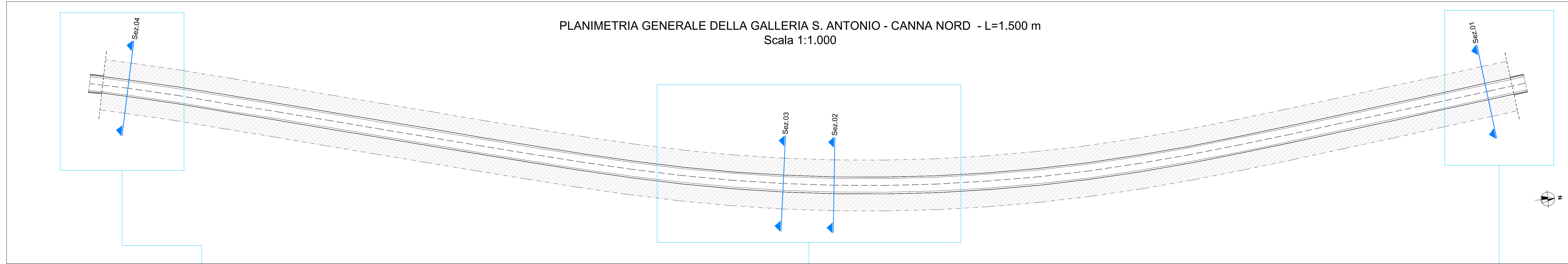
INQUADRAMENTO TERRITORIALE DELLA GALLERIA S. ANTONIO- CANNA NORD



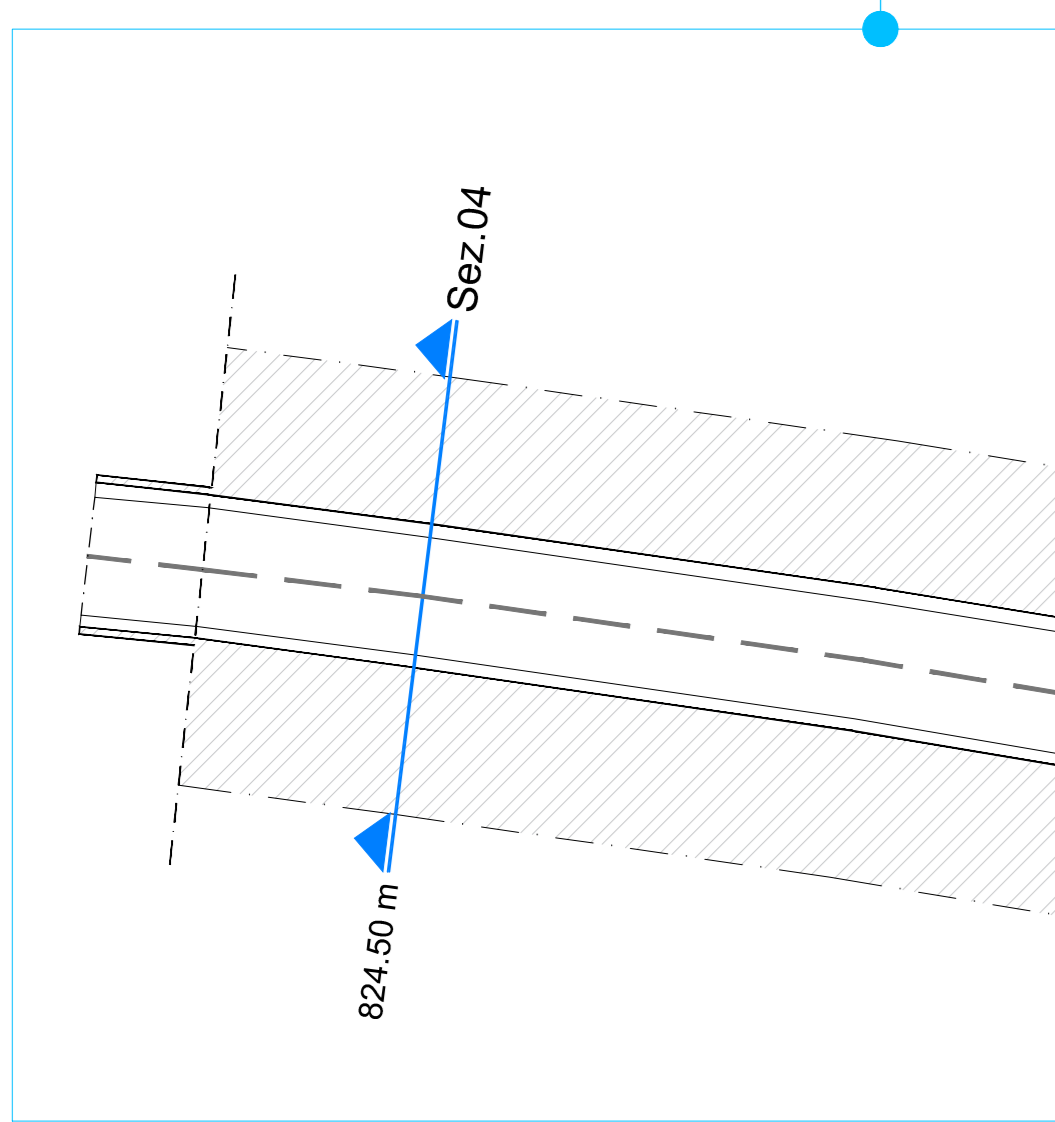
Imbocco Sud - Dir. E45 - Selci Lama

Imbocco Nord - Dir. Mercatello sul Metauro

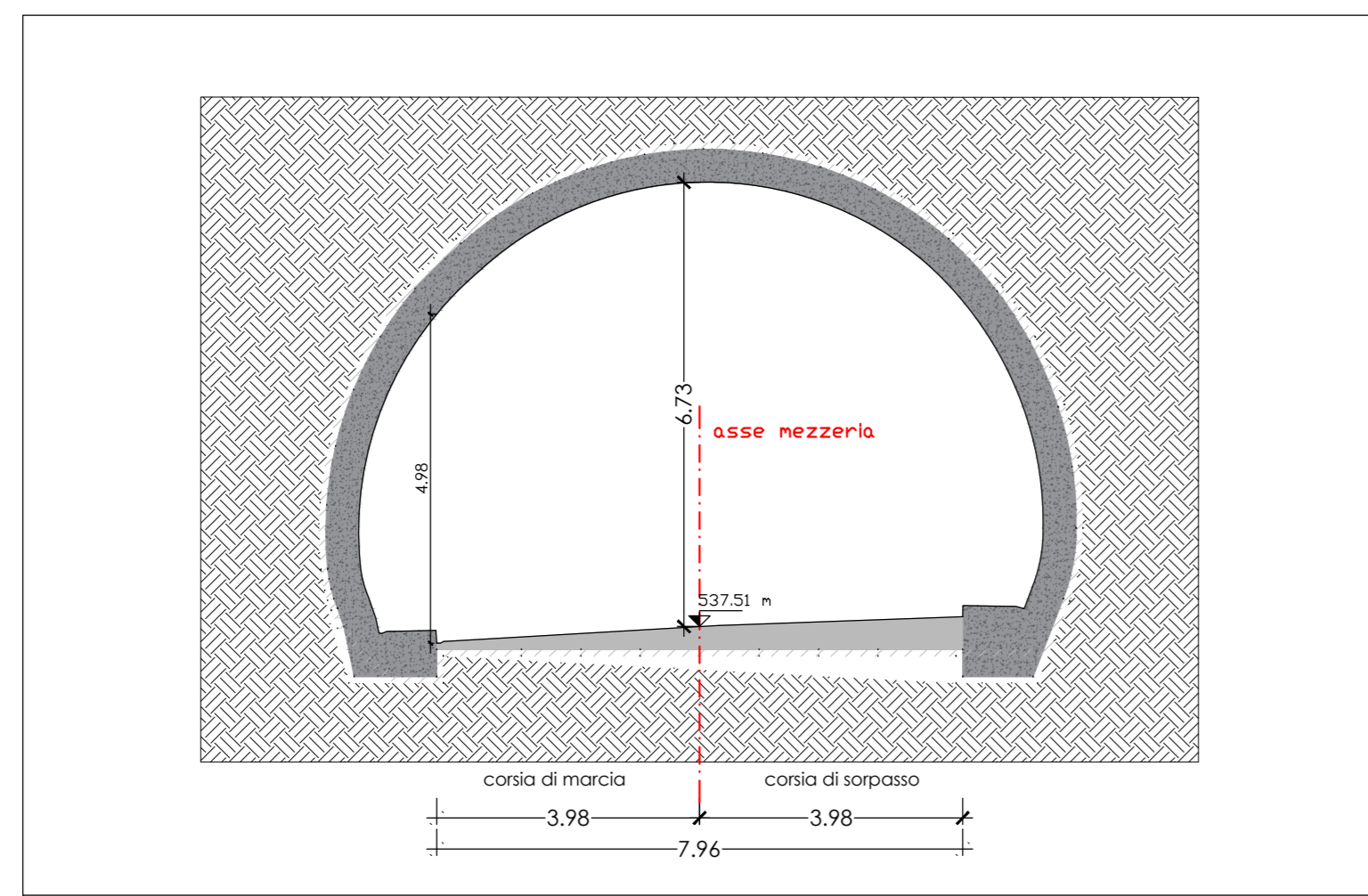
PLANIMETRIA GENERALE DELLA GALLERIA S. ANTONIO - CANNA NORD - L=1.500 m  
Scala 1:1.000



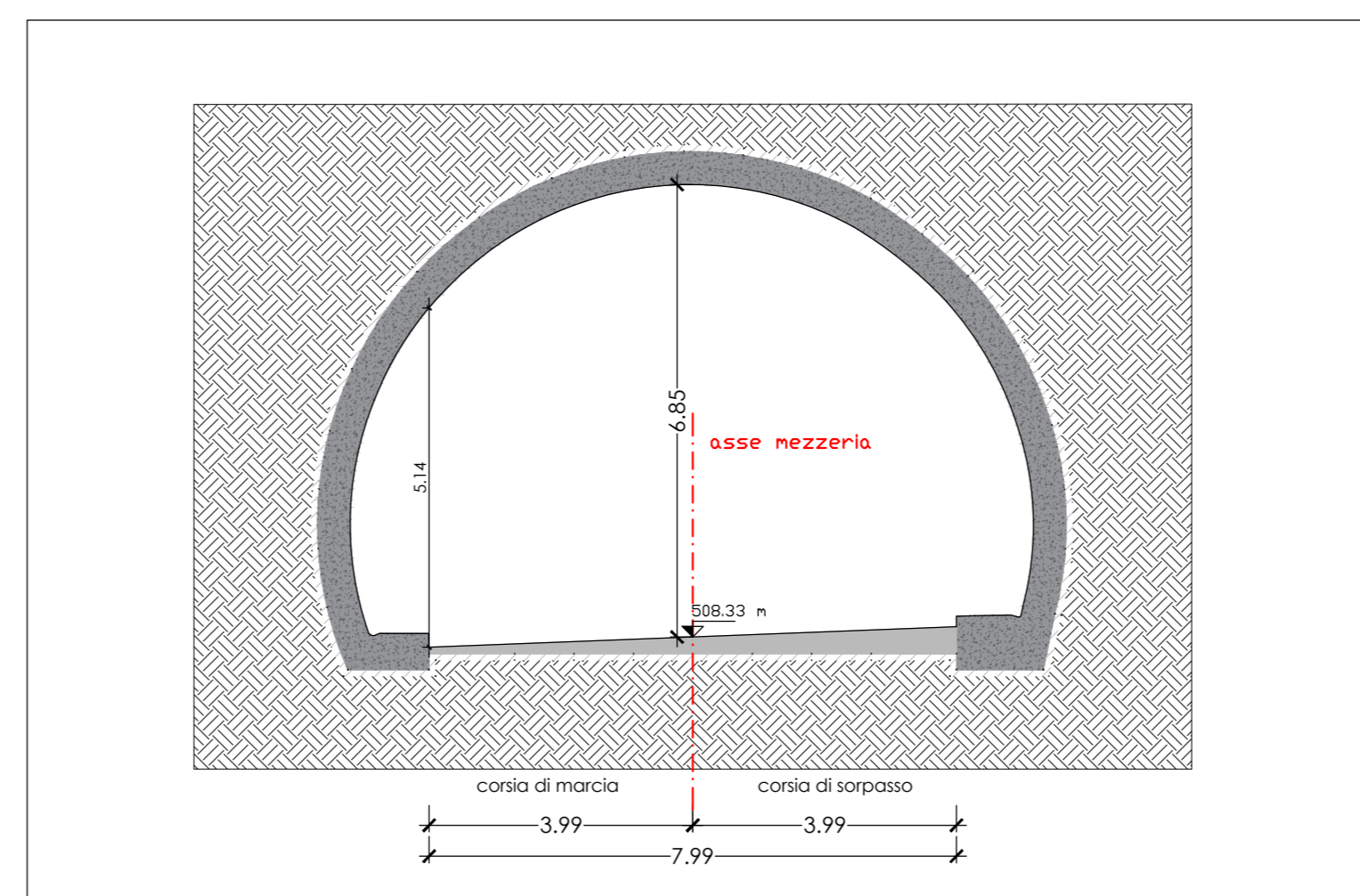
PLANIMETRIA SEZIONE 04  
Scala 1:500



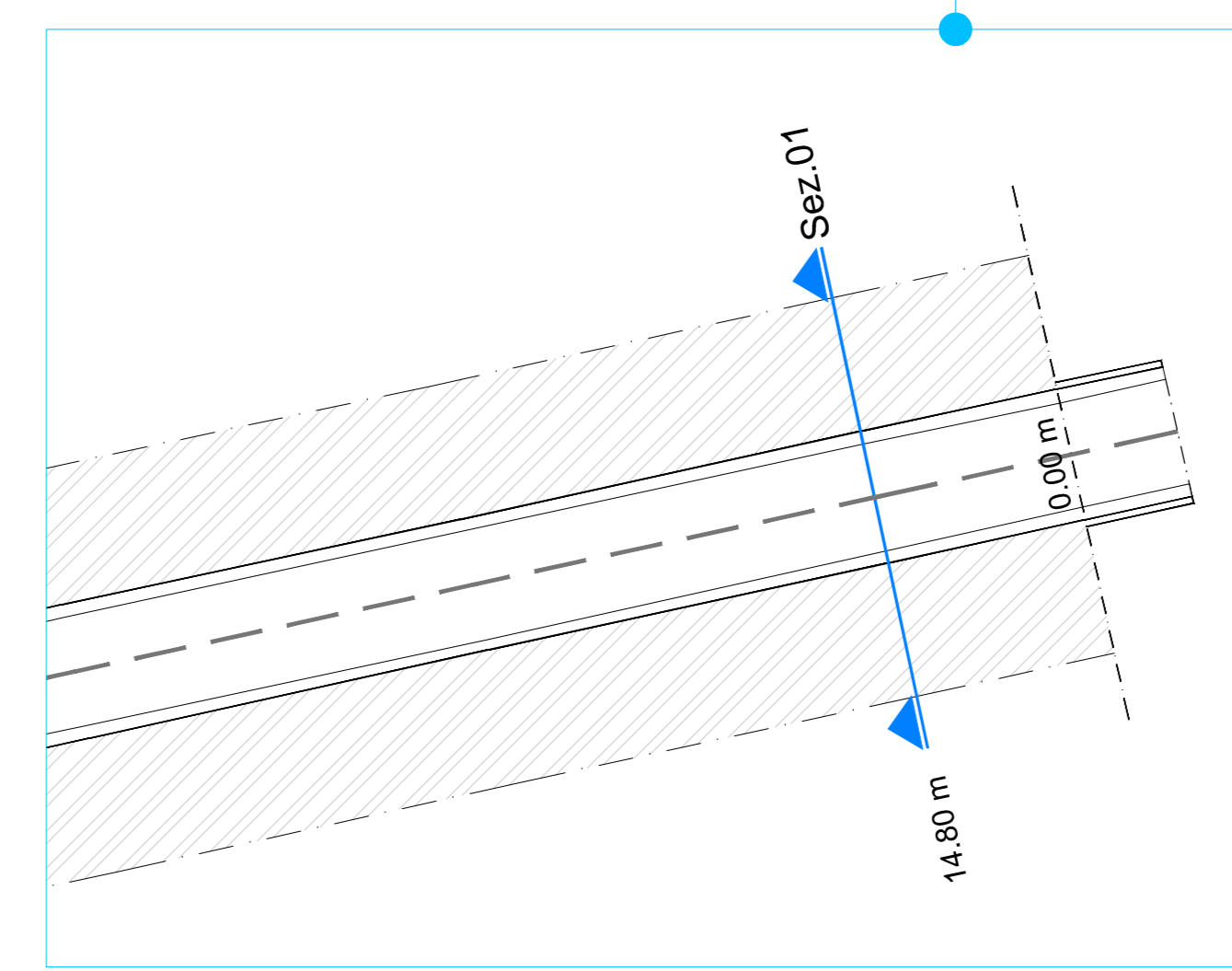
SEZIONE 04  
Scala 1:100



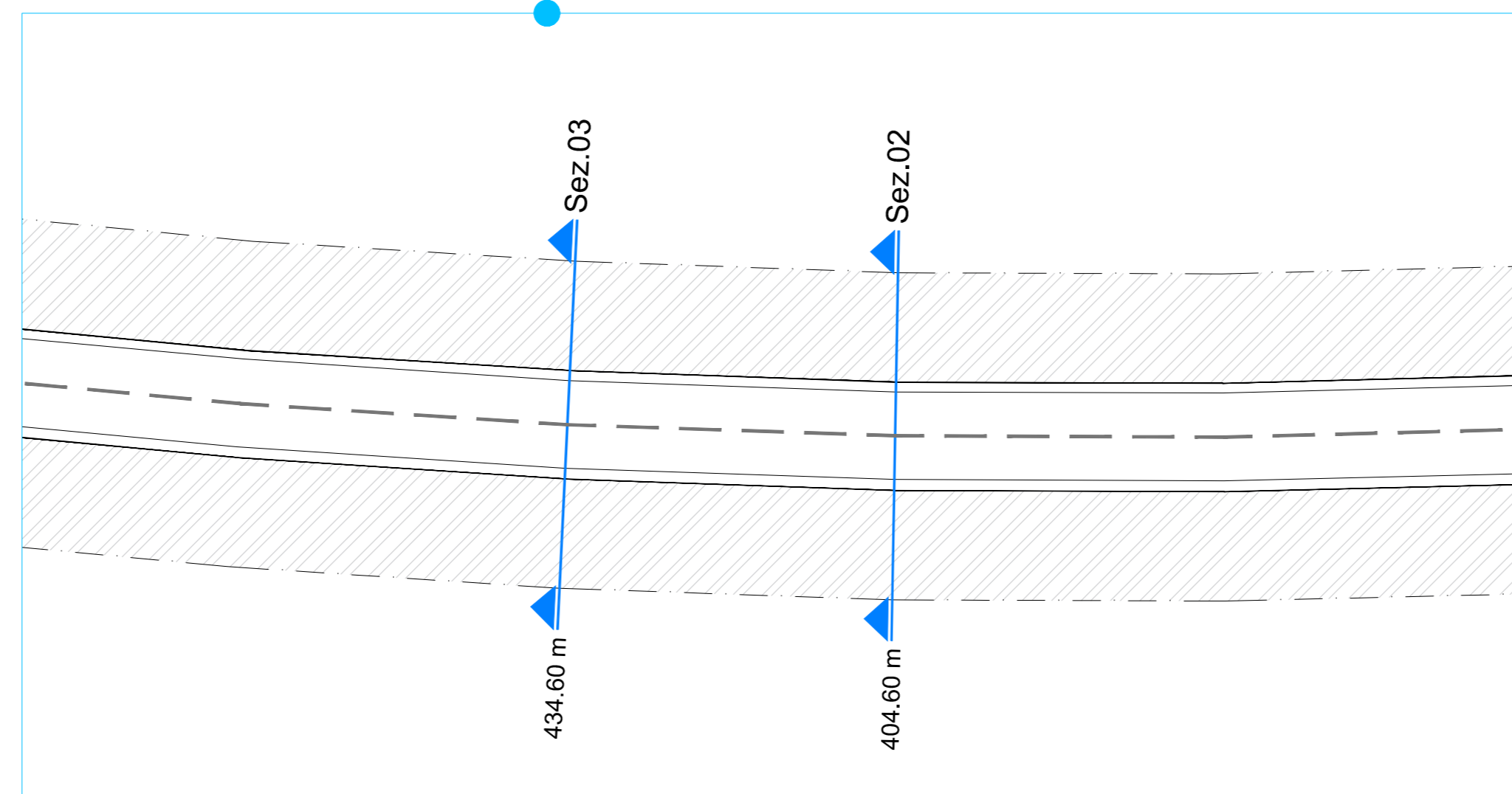
SEZIONE 01  
Scala 1:100




PLANIMETRIA SEZIONE 01  
Scala 1:500



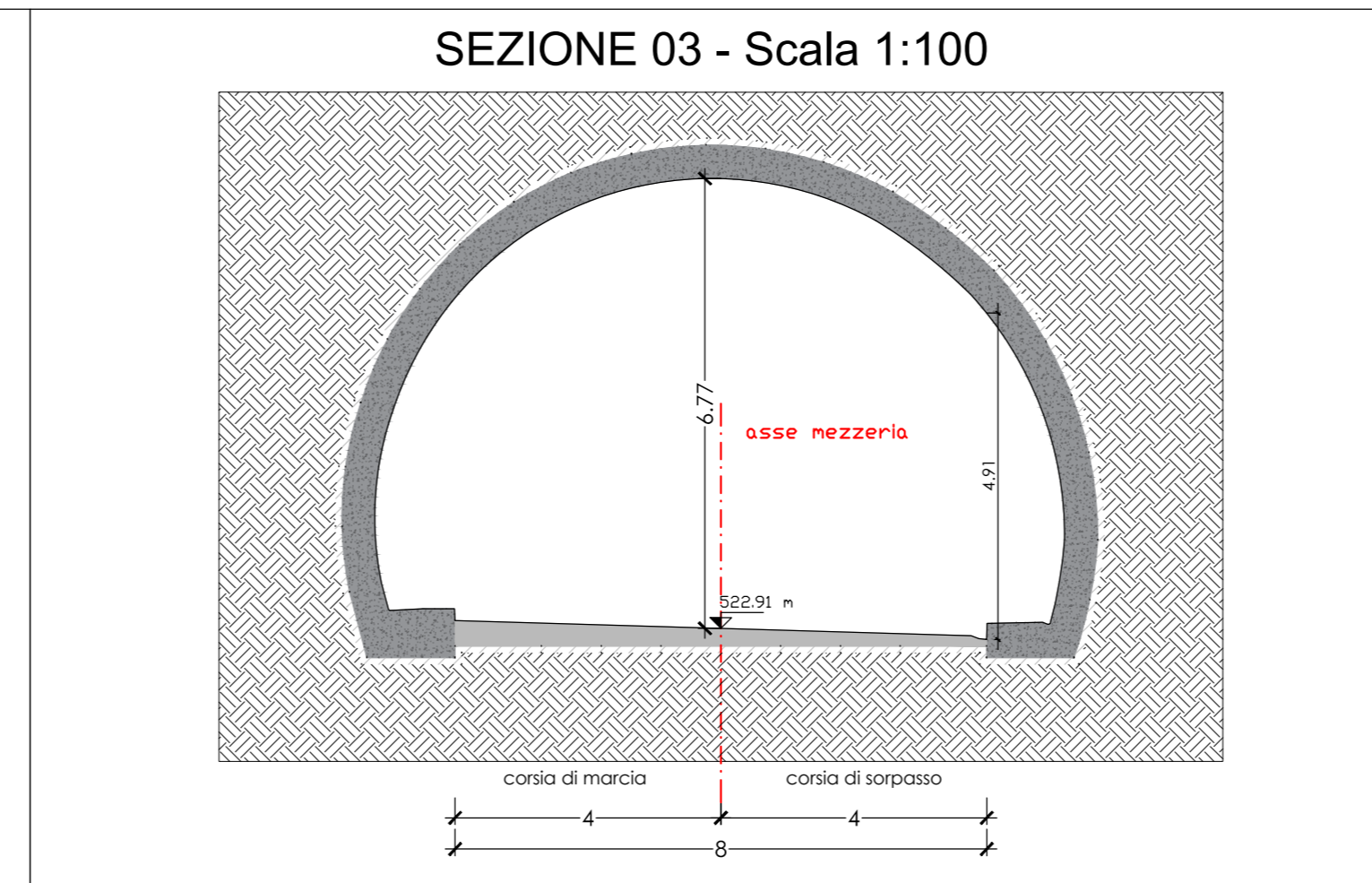
PLANIMETRIA SEZIONE 02  
Scala 1:500



SEZIONE 02 - Scala 1:100



SEZIONE 03 - Scala 1:100



**Sanas** 90  
GRUPPO FS ITALIANE Direzione Progettazione e Realizzazione Lavori

ITINERARIO INTERNAZIONALE E78 S.G.C. GROSSETO – FANO  
Tratto Selci Lama (E45) – S. Stefano di Gaio  
Adeguamento a 2 corsie della Galleria della Guinza (lotto 2)  
e del tratto Guinza – Mercatello Ovest (lotto 3)  
1° stralcio

PROGETTO DEFINITIVO cod. AN58

PROGETTAZIONE: ANAS - DIREZIONE PROGETTAZIONE E REALIZZAZIONE LAVORI

PROGETTISTI:  
Ing. FRANCESCO AMBRO  
Prestare servizio di Str. n. 3594

IL GEOLOGO  
Dott. FRANCESCO AMBRO  
Civico Dellepiti del Lago n. 705

IL RESPONSABILE DEL S.I.A.  
Arch. GIOVANNI MASCI  
Civico Dellepiti del Lago n. 16180

COORDINATORE PER LA SICUREZZA IN FASE DI PROGETTAZIONE  
Geom. FABIO QUINZANI

elletipi s.r.l. LABORATORIO PROVE MATERIALI  
Via A. Zucchi n. 44/102 Ferrara  
Tel. 0522/87111 Fax 0522/86119  
www.elletipi.it

VISTO: IL RESP. DEL PROCEDIMENTO  
Dott. Ing. ANTONIO SCALABRONE

PROTOCOLLO DATA:

Stato attuale  
Galleria S. Antonio - Canna nord - Sezioni trasversali

CODICE PROGETTO	NOME FILE	REVISIONE
PROGETTO LV. PROG. N. PROG. 10702M D 11801	T00SG03GENS203_A	A
ELAB. CODICE ELAB. T100SG03GENS203		

REV.	DESCRIZIONE	DATA	REDATTO	VERIFICATO	APPROVATO
D					
C					
B					
A	EMMISSIONE	Giugno 2018			