

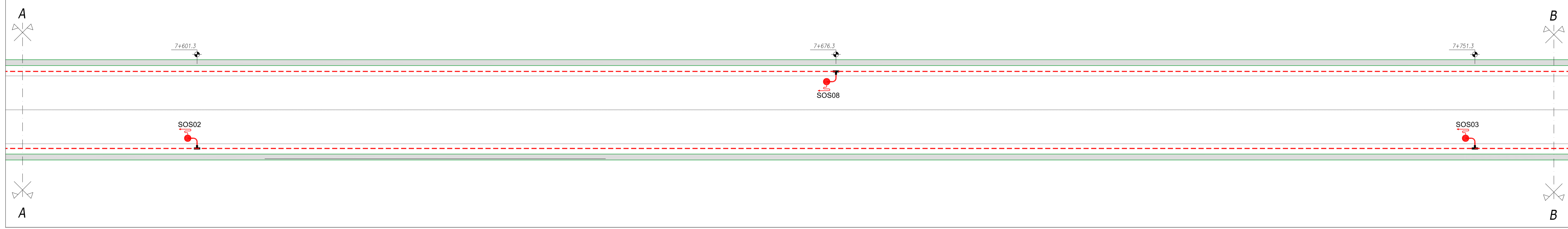



GALLERIA S.ANTONIO - LUNGHEZZA m. 654



LEGENDA DEI SIMBOLI	
N°	DESCRIZIONE
1	POZZETTO 400X400X400 CON CHUSINO IN CLS
2	TUBAZIONE ANTINCENDIO INTERRATA IN PEAD PFA16 DN160
3	STACCO TUBAZIONE IN ACCIAIO PER COLONNINA SOS DN40 (1"1/2)
4	IDRANTE A MURO UNI45 - ENTRO COLONNINA SOS
5	IDRANTE A COLONNINA SOPRASSUOLO - UNI 70
6	ATTACCO AUTOPOMPA VVF
7	VALVOLA DI INTERCEZIONE UNI EN 1074 SU ANELLO DI DISTRIBUZIONE DENTRO POZZETTO IN CLS CON CHUSINO IN GHSA



ITINERARIO INTERNAZIONALE E78 S.G.C. GROSSETO – FANO
 Tratto Selci Lama (E45) – S. Stefano di Gaifa
 Adeguamento a 2 corsie della Galleria della Guinza (lotto 2)
 e del tratto Guinza – Mercatello Ovest (lotto 3)
 1° stralcio

PROGETTO DEFINITIVO cod. AN58

PROGETTAZIONE: ANAS - DIREZIONE PROGETTAZIONE E REALIZZAZIONE LAVORI

PROGETTISTI:
 Ing. VINCENTO MAZZI
 Ordine Ingegneri di Bari n. 3594

IL GEOLOGO
 Geol. FRANCESCO MICALDI
 Ordine Geologi del Lazio n. 725

IL RESPONSABILE DEL S.I.A.
 Arch. GIOVANNI MARGARI
 Ordine Architetti di Roma n. 18183

COORDINATORE PER LA SICUREZZA IN FASE DI PROGETTAZIONE
 Geom. FABIO QUONDAM

VISTO: IL RESP. DEL PROCEDIMENTO
 Dott. Ing. ANTONIO SCALAMANDRE

PROTOCOLLO DATA:

Impianti tecnologici				
GALLERIA S.ANTONIO-PIANTA IMPIANTO IDRICO ANTINCENDIO				
CODICE PROGETTO	NOME FILE	REVISIONE		
PROGETTO	LV. PROG. N. PROG.	T00IM04IMPPP07_A	A	1500
D	1801	T00IM04IMPPP07		
C				
B				
A	EMISSIONE	giugno 2018		
REV.	DESCRIZIONE	DATA	REDATTO	VERIFICATO APPROVATO