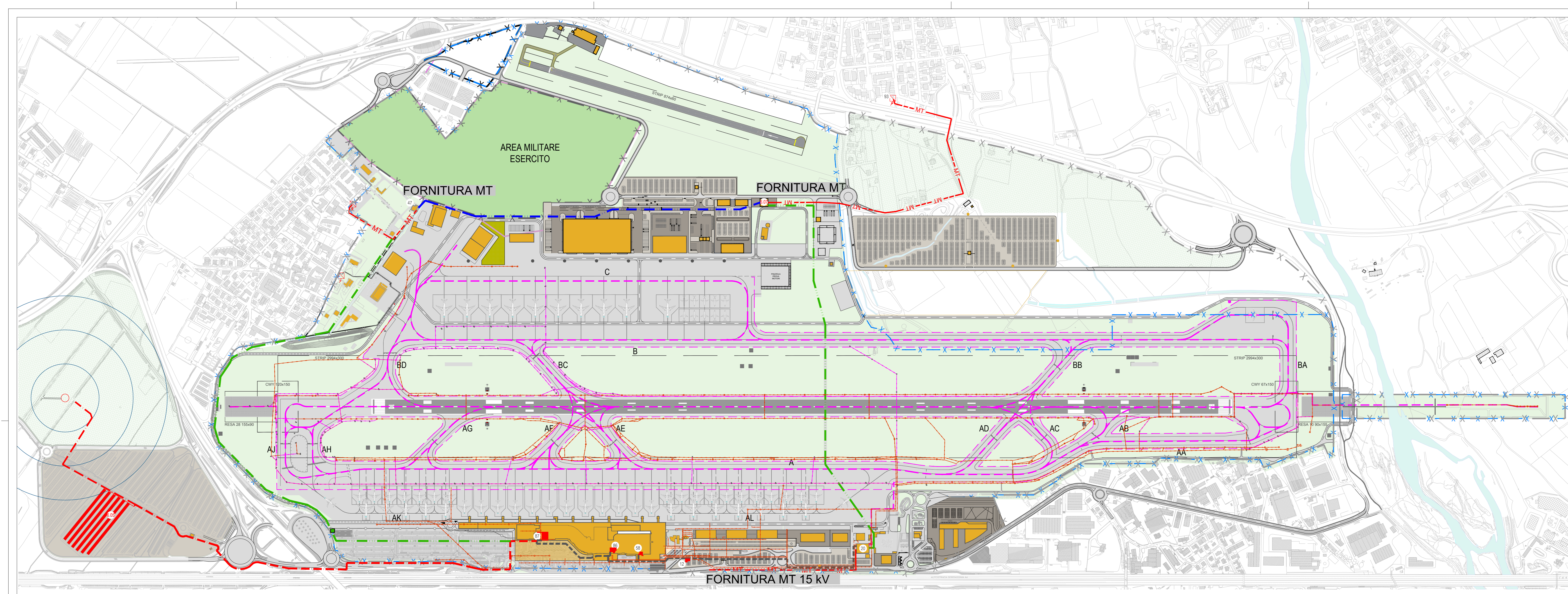


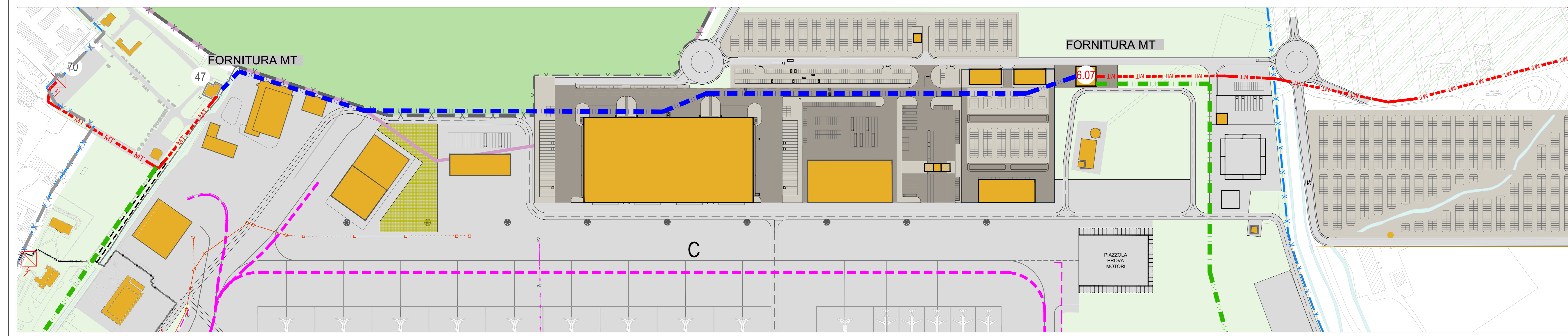
LEGENDA

- CONFINO AEROPORTUALE ESISTENTE
- CONFINO AEROPORTUALE 2030
- CONFINO AIR SIDE - LAND SIDE
- CONFINO AREA ESISTENTE
- CONFINO AREA MILITARE 2030
- CORSI D'ACQUA
- SDF - FORNITURA MT
- SDF - LINEE FM
- IMPIANTO AVL
- SDP - LINEE FM FASE 1
- SDP - LINEE FM FASE 2
- SDP - LINEE FM FASE 3
- CAVIDOTTI
- EDIFICATO ESTERNO AL SED
- EDIFICI ESISTENTI AL 2030
- PISTE E PIAZZALI
- VERDE INTERPISTA
- AREA MILITARE

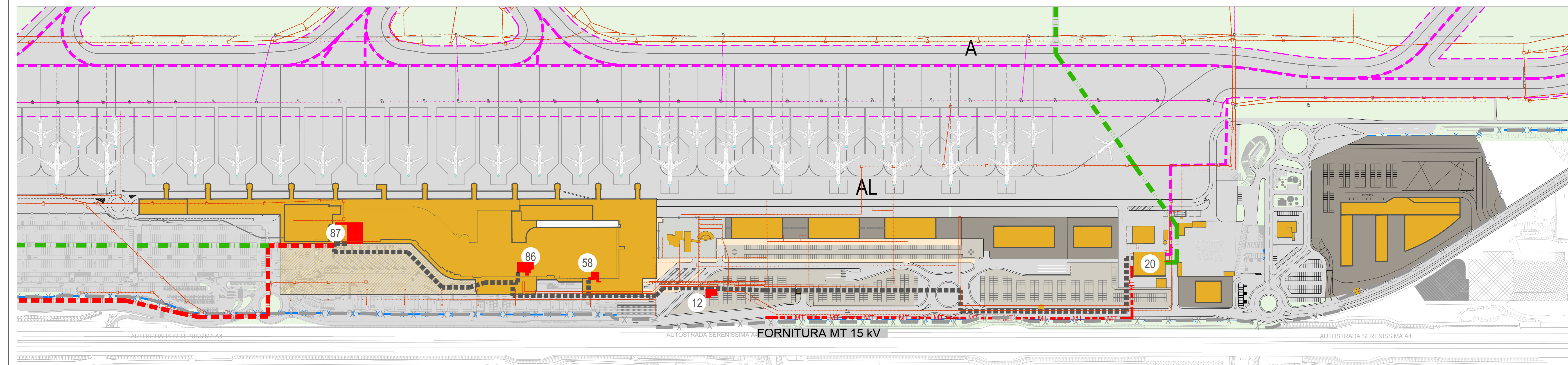
- EDIFICI / MANUFATTI**
- 12 - CENTRALE INTERATI
 - 20 - CABINA ELETTRICA SUD
 - 47 - CABINA ELETTRICA EST
 - 47 - CABINA ELETTRICA NORD
 - 58 - CABINA ENEL (PIANO INTERRATO)
 - 70 - CABINA ELETTRICA NORD (PICCOLA)
 - 86 - CABINA ELETTRICA OVEST
 - 87 - CABINA ELETTRICA OVEST 3
 - 93 - CABINA ELETTRICA ENEL SERIATE
- PROGETTI**
- 6.07 - CABINA ELETTRICA NORD2



01 Stato di progetto - Pianimetria generale
1:5.000



02 Stato di progetto - Pianimetria zona nord
1:2.000



03 Stato di progetto - Pianimetria zona sud
1:2.000

MINISTERO DELLE INFRASTRUTTURE E DEI TRASPORTI
ENAC ENTE NAZIONALE PER L'AVIAZIONE CIVILE

Progetto:
**PIANO DI SVILUPPO AEROPORTUALE
 IL CARAVAGGIO INTERNATIONAL AIRPORT
 BERGAMO - ORIO AL SERIO**

Committente:
Orio al Serio
SACSO

Indirizzo: Via Orso al Serio 49/51
 24050 Grassano BG
 Italia
 Tel.: +39 035 326811
 Fax: +39 035 326889
 Web: www.orioaeroporto.it

Progettisti:
 Via Salaria, 111 - 00187 Roma, Italia
 Via dell'Industria, 54 - 30175 Venezia, Italia
 Via S. Tomaso, 1 - 30134 Montebelluna, Italia
 Via S. Tomaso, 1 - 30134 Montebelluna, Italia

ONEWORKS:
 Via Salaria, 111 - 00187 Roma, Italia
 Via dell'Industria, 54 - 30175 Venezia, Italia
 Via S. Tomaso, 1 - 30134 Montebelluna, Italia
 Via S. Tomaso, 1 - 30134 Montebelluna, Italia

Progettista: Arch. Guido De Carli
Progettista: Arch. Francesco Sartor
Progettista: Arch. Francesco Sartor
Progettista: Arch. Francesco Sartor
Progettista: Arch. Francesco Sartor
Progettista: Arch. Francesco Sartor
Progettista: Arch. Francesco Sartor
Progettista: Arch. Francesco Sartor
Progettista: Arch. Francesco Sartor



Oggetto: PIANO DI SVILUPPO AEROPORTUALE
TITOLO: INFRASTRUTTURE TECNOLOGICHE
 IMPIANTI ELETTRICI
 PROGETTO

Scala: 1:5000 - 1:2000

Rev.	Data	File	Oggetto	Elaborato n.
00	28/12/15	PRO_P09	Progetto	
01	11/03/16	PRO_P09_11	Progetto	
02	08/05/16	PRO_P09_11	Progetto	
03	14/07/16	PRO_P09_11	Progetto	

Cui: P09
 Redatto: Ing. E. Barbisan
 Verificato: Arch. F. Sartor
 Approvato: Arch. G. De Carli

P09