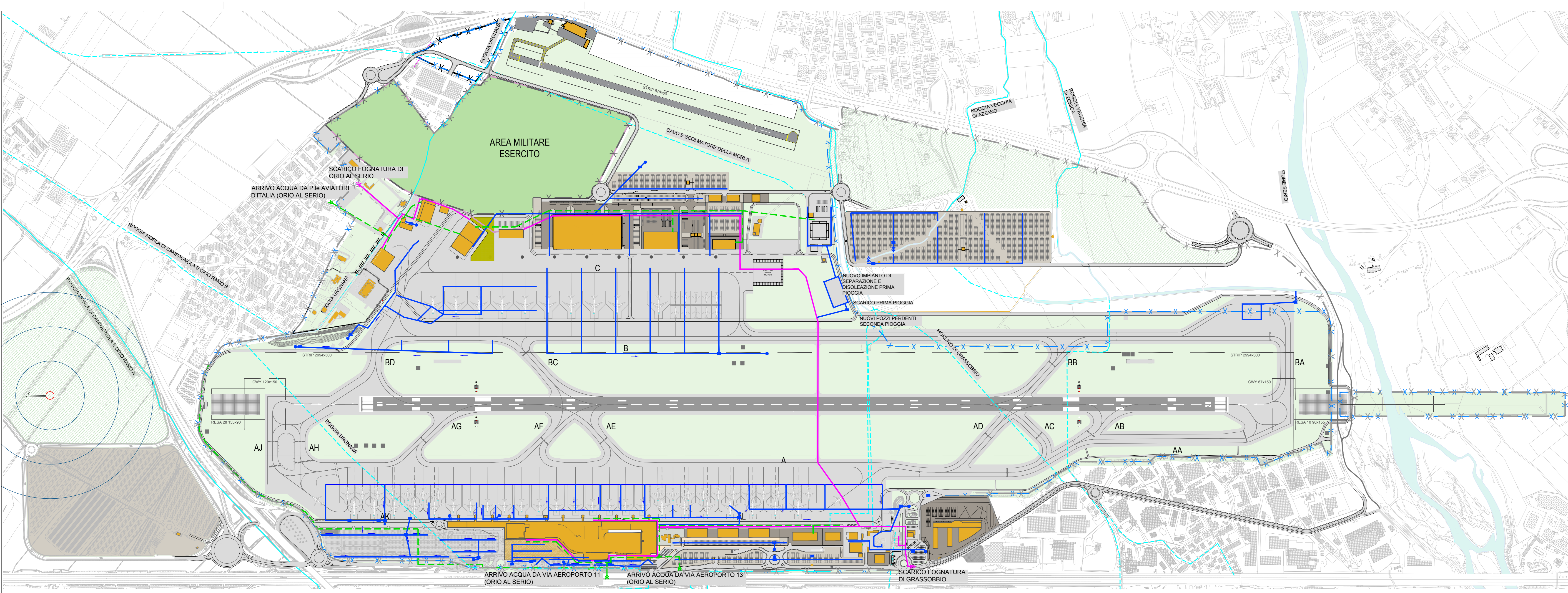
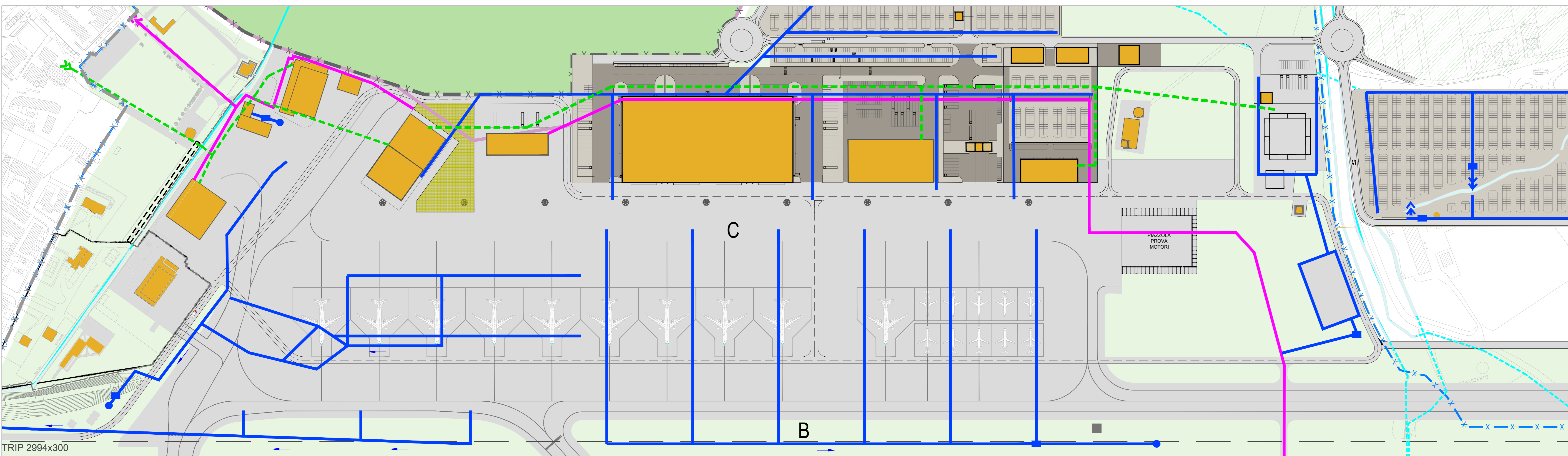


**LEGENDA**

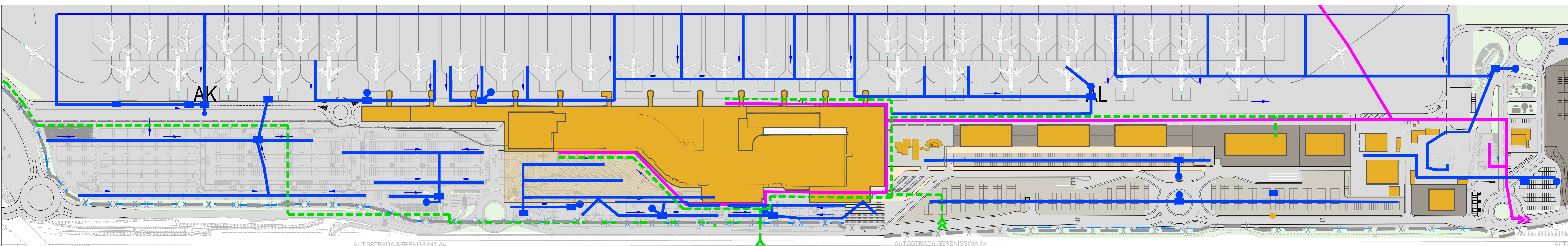
- CONFINI AEROPORTUALE ESISTENTE
- CONFINI AEROPORTUALE 2030
- CONFINI AIR SIDE - LAND SIDE
- CONFINI AREA ESISTENTE
- CONFINI AREA MILITARE 2030
- CORSI D'ACQUA
- RETE ACQUE METEORICHE (CON SEPARAZIONE PRIMA PIOGGIA)
- RETE ACQUE METEORICHE (SENZA SEPARAZIONE PRIMA PIOGGIA)
- RETE ACQUE DOMESTICHE
- RETE ACQUA POTABILE
- RETICOLO IDRICO MINORE
- IMPIANTO DISOLEAZIONE E POZZI PERDENTI
- POZZI PERDENTI
- LOCALI SCAMBIATORI DI CALORE
- FORNITURA GAS METANO
- CENTRALE TERMICA
- EDIFICATO ESTERNO AL SED
- EDIFICI ESISTENTI AL 2030
- PISTE E PIAZZALI
- VERDE INTERPISTA
- AREA MILITARE



**01** Stato di progetto - Planimetria generale  
1:5.000



**02** Stato di progetto - Planimetria zona nord  
1:2.000



**03** Stato di progetto - Planimetria zona sud  
1:2.000

**MINISTERO DELLE INFRASTRUTTURE E DEI TRASPORTI**  
**ENTE NAZIONALE PER L'AVIAZIONE CIVILE**  
 Progetto: **PIANO DI SVILUPPO AEROPORTUALE IL CARAVAGGIO INTERNATIONAL AIRPORT BERGAMO - ORIO AL SERIO**  
 Committente: **Orio al Serio**  
 Indirizzo: Via Orto al Serio 49/51, 24050 Grassano BG, Italia  
 Tel: +39 035 326881, Fax: +39 035 326889, Web: www.orioaeroporto.it

**Progettisti:**  
**ONEWORKS** Via Salaria 111, 00191 Roma, Italia  
 Via dell'Industria 34, 30175 Venezia, Italia  
 Via Salaria 111, 00191 Roma, Italia  
 Via dell'Industria 34, 30175 Venezia, Italia  
 Via Salaria 111, 00191 Roma, Italia  
 Via dell'Industria 34, 30175 Venezia, Italia



Oggetto: **PIANO DI SVILUPPO AEROPORTUALE**  
 Titolo: **INFRASTRUTTURE TECNOLOGICHE IMPIANTI IDRICI E REFLUI PROGETTO**  
 Scala: **1:5000 - 1:2000**

Rev.	Data	File	Oggetto	Elaborato n.
01	20/12/15	PRO_P11	Progetto	
02	11/03/16	PRO_P11.1	Progetto	
03	08/05/16	PRO_P11.11	Progetto	
04	14/12/16	PRO_P11.11	Progetto	

Cui: Progettista: **Ing. L. Di Felice** Verificato: **Arch. F. Sartor** Approvato: **Arch. G. De Carli**  
 16A04848