


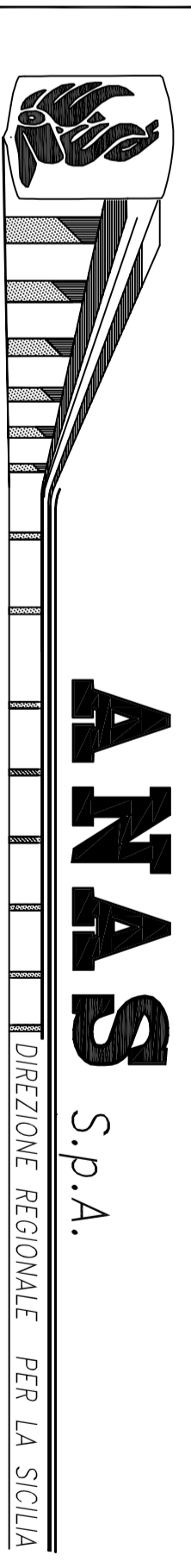




LEGENDA

-  LIMITE AMMINISTRATIVO AREA OCCUPATA
-  AREE SOGGETTE AD ESONDAZIONE
-  AREE DI RIMODELLAMENTO



PA17/08
 Attinenza a Contratto Generale dei Lavori di ammodernamento del tratto Palermo - Lercara Friddi, lato funzionale dal km 14,4 (km. 0,0 del Loto 2) compreso il tratto di raccordo della rotatoria Bologneta, al km. 48,0 (km. 33,6 del Loto 2 - Simbolo Mangiarulo Indici) compresi i raccordi con le stalli SS n.189 e SS n. 21

PERIZIA DI VARIANTE -
Bologneta S.c.p.a.

CANTIERIZZAZIONE E GESTIONE MATERIE

Varianze al piano di gestione delle terre e rocce da scavo e progettazione di n. 7 padovi siti di deposito definitivo in attesa di prescrizione n. 2 della determina direttoriale del MATTM - Prot. DVA/REGISTRO DECRETI/R.0000001 del 08/01/2018

AREA CP2
 Corografia generale

Codice Unico Progetto (CUP): **F41B03000230001**

Codice elaborato: **PA17/08 P V** OPERA **C/A** X **0** | **0** | **5** | **5** | **0**

CARTELLA:	FILENAME	NOTE	PROT.	SCALE
11	-	1=1	4	1 3 1 7
4				
3				
2				
1				
0	PRIMA EMISSIONE		Maggio 2018	G. Zappalà S. Ficco D. Troia
	REVISIONE		DATA	REDAITTO VERIFICATO APPROVATO

Progettisti	Descrizione	DATA <th>REDAITTO</th> <th>VERIFICATO</th> <th>APPROVATO</th>	REDAITTO	VERIFICATO	APPROVATO

Il Progettista Responsabile
 Ing. Gianluca Corvino

Il Geologo
 Dott. Gaetano Galimoro

Il Coordinatore per la Sicurezza in fase di esecuzione
 Ing. Francesco Coccarese

Il Direttore dei Lavori
 Ing. Salvatore Favaro

AVMS S.p.A. **PROTOCOLLO:** **LO4110C E 1101**

DATA: _____

VISTO IL RESPONSABILE DEL PROCEDIMENTO
 Dott. Ing. Favaro di Cosenza da la Generale