



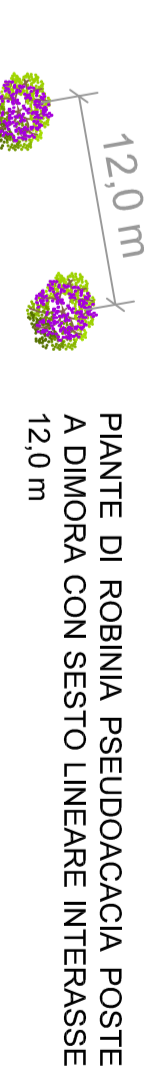


**LEGENDA**

-  LIMITE AMMINISTRATIVO AREA OCCUPATA
-  OPERE IDRAULICHE - CANALITTA PREFABBRICATA IN G.S.
-  SCARPAITE DEL RILEVATO RINVERDITE CON INERBIMENTO ARTIFICIALE
-  TESTA DEL RILEVATO SOGGETTA A RINVERGIMENTO

TRACCA DELLE SEZIONI



SCALA 1:500

**ANAS S.p.A.**  
 COOPERAZIONE REGIONALE PER LA SICILIA  
**PA17/08** Spazio - L'area di 14,4 km. Q.0  
 del Lido 2) compreso l'intero di accostamento Bolognina, all'inc. di 0.0 km. 338 del Lido 2 - Spazio Mangano (Lido) compresi  
 recordati con le finali SS n. 189 e SS n.121  
**Bolognina S.p.a.**

**- PERIZIA DI VARIANTE -**  
**CANTIERIZZAZIONE E GESTIONE MATERIE**

Variante al piano di gestione delle terre e rocce da scavo e progettazione di 5,7 nuovi  
 siti di deposito definitivo in ottemperanza alla prescrizione n. 2 della delibera  
 direttoriale del MATTM - Prot. DVA REGISTRO DECRETI R.00000001 del 09/01/2018  
 AREA SAN LEONARDO  
 Pianimetria della sistemazione finale

Codice Unico Progetto (CUP): FA1803000230001

Codice elaborato: PA17/08 | **PV** | **CA** | **X025** | **5** | **0**

ZONA	INTELLIGIBILE	VELOCITÀ	INTELLIGIBILE	VELOCITÀ	INTELLIGIBILE	VELOCITÀ
4	11	-	4	11	3	7
3						
1						
0						

Il Responsabile del Servizio  
 Ing. Gianluigi Crocetta

Il Dirigente del Servizio  
 Ing. Salvatore Pappalardo

Il Responsabile del Servizio  
 Ing. Salvatore Pappalardo

Il Direttore del Lavoro  
 Ing. Salvatore Pappalardo

ANAS S.p.A. | **LO41100E1101** | VISTO E RESPONSABILE PER IL PROCEDIMENTO  
 Dat. Ing. Ettore de Ceballos de la Orovilla