





PLANIMETRIA ANTE OPERAM Sc. 1:2000
MASSIMI LIVELLI TR300



LEGENDA

-  Area allagata
-  Area modellata 2D
-  Livelli m.s.m.m.
-  SEZ.XX '1'----->

SEZ.XX '1'----->

Area allagata
Area modellata 2D
Livelli m.s.m.m.
N° Sezione

COMMITTENTE:



PROGETTAZIONE:



DIREZIONE TECNICA
U. O. OPERE CIVILI E GESTIONE DELLE VARIANTI

PROGETTO DEFINITIVO

ITINERARIO NAPOLI - BARI
RADDOPPIO TRATTA CANCELLO - BENEVENTO
II LOTTO FUNZIONALE FRASSO TELESINO - VITULANO
3° LOTTO FUNZIONALE SAN LORENZO - VITULANO

Studio idraulico sul Fiume Calore

Planimetria livelli idrici ante operam per il viadotto V120 - Tr 300

SCALA :

1:2000

COMMESSA LOTTO FASE ENTE TIPO DOC. OPERA/DISCIPLINA PROGR. REV.

IFOH 32 D 09 P6 ID0002 003 A

Revis.	Descrizione	Redatto	Data	Verificato	Data	Approvato	Data	Autore	Data
A	Emissione Esecutiva	C. Marson	giugno 2017	P. Spas	giugno 2017	F. Carrone	giugno 2017		

ITALFERR S.p.A.
U.O. Opere Civili Gestione delle varianti
Dot. Ing. Angelo Viorio
Codice di Progetto 3307933

