

PLANIMETRIA
SCALA 1:200

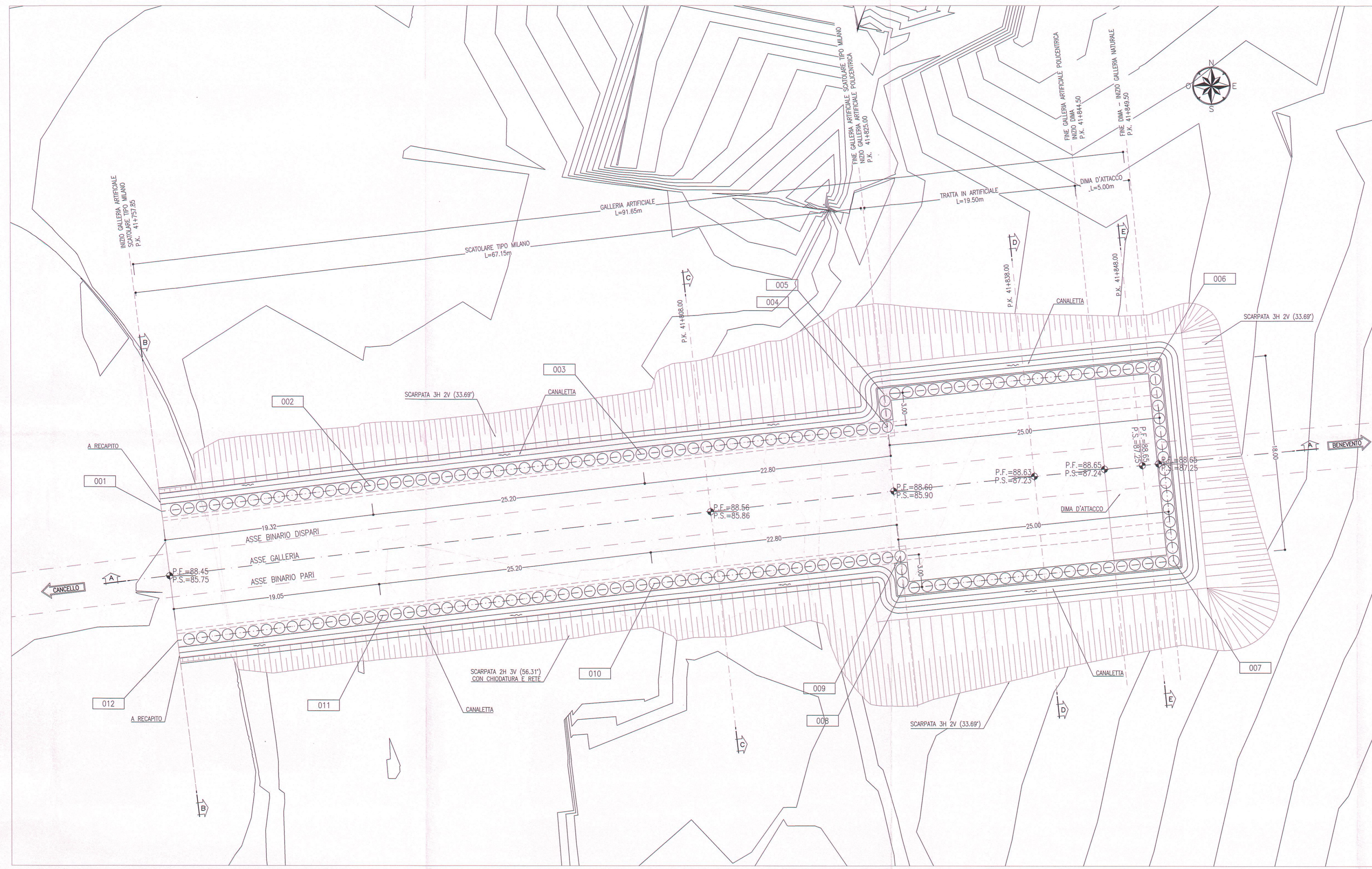


TABELLA DI TRACCIAMENTO

NOME	X [m]	Y [m]	Z [m]
PT001	2494640.613	4562130.550	96.450
PT002	2494659.791	4562132.88	96.490
PT003	2494684.814	4562135.63	96.55
PT004	2494707.473	4562138.37	96.600
PT005	2494707.176	4562141.354	98.330
PT006	2494732.042	4562143.944	103.100
PT007	2494733.822	4562126.033	103.100
PT008	2494708.969	4562123.442	98.330
PT009	2494708.660	4562126.426	96.500
PT010	2494686.002	4562123.89	96.55
PT011	2494660.984	4562120.92	96.490
PT012	2494642.065	4562118.638	96.450

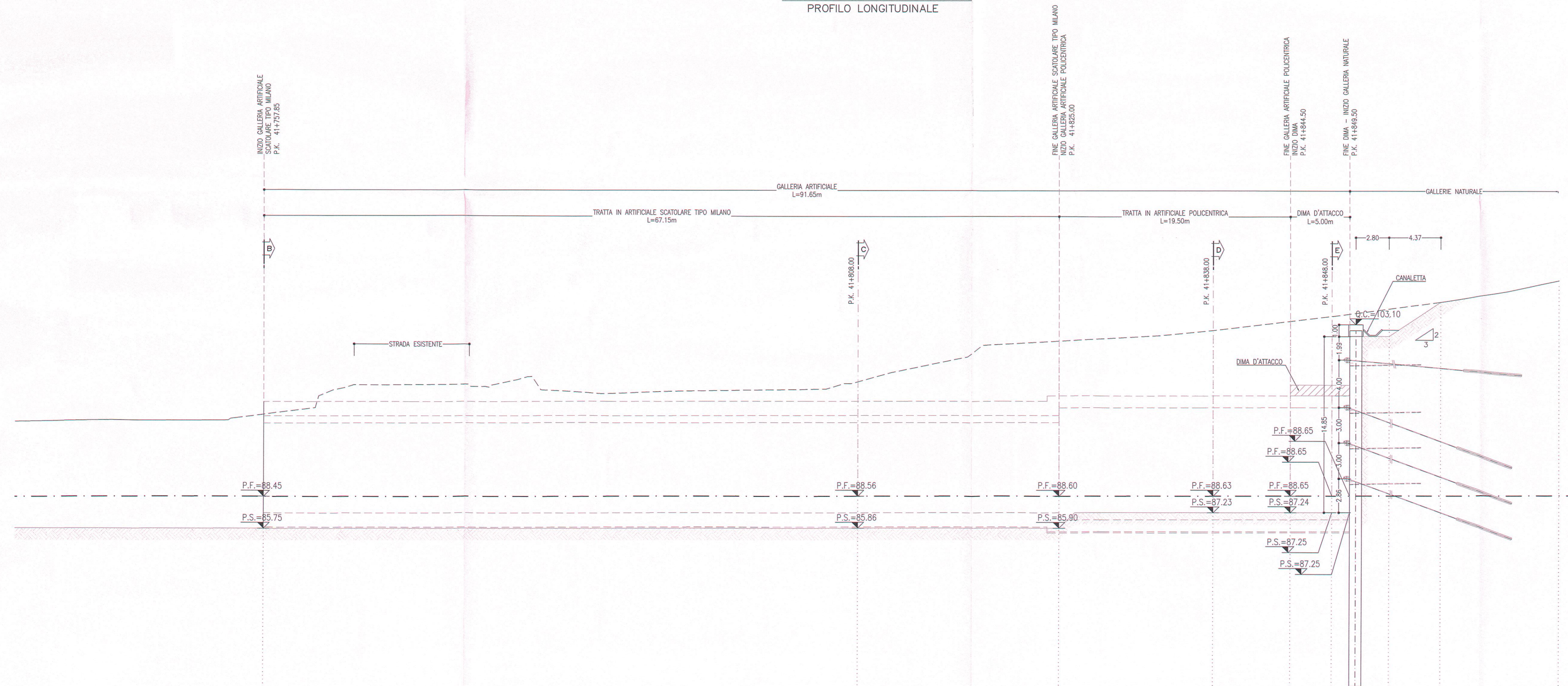
LEGENDA

P.F. = PIANO DEL FERRO
P.S. = PIANO DI SCAVO
Q.C. = QUOTA CORDOLO

NOTE

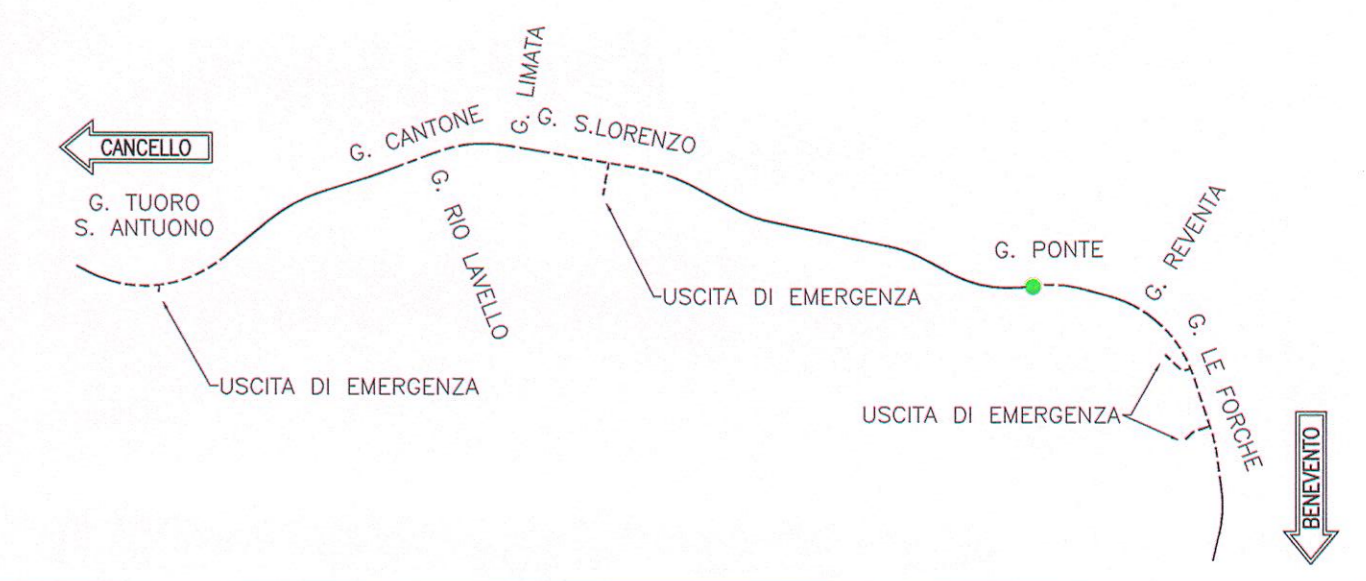
- EVENTUALI DIFFERENZE TRA LE MISURE TOTALI E LE SCAMBIATE DI MISURE PARZIALI SONO DONATE AGLI ARROTONDAMENTI AUTOMATICI DI AUTOCAD

SEZIONE A-A
SCALA 1:200
PROFILO LONGITUDINALE



PROGRESSIVE	QUOTE TERRENO	QUOTE PROGETTO	PARZIALI
96.00	96.75		
100.00			90.15
105.00			17.00
110.00			13.00
115.00			6.50
120.00			3.50
125.00			1.50
130.00			3.30
135.00			4.37
140.00			10.00

KEY PLAN
SCALA 1:100000



COMMITTENTE:

RFI
RETE FERROVIARIA ITALIANA
GRUPPO FERROVIE DELLO STATO ITALIANE

PROGETTAZIONE:

ITALFERR
GRUPPO FERROVIE DELLO STATO ITALIANE

DIREZIONE TECNICA
UO GALLERIE

PROGETTO DEFINITIVO

ITINERARIO NAPOLI - BARI
RADDOPPIO TRATTA CANCELLO - BENEVENTO
II LOTTO FUNZIONALE FRASSO TELESINO - VITULANO
3° LOTTO FUNZIONALE SAN LORENZO - VITULANO

GALLERIA PONTE - IMBOCCO LATO CANCELLO
Fase provvisoria - Planimetria e profilo longitudinale

SCALA: 1:200

COMMESSA: IFOH 32 D 07 L9 GA1200 001 A

Revis.	Descrizione	Redatto	Data	Verificato	Data	Approvato	Data	Autorizzato	Data
A	Emissione esecutiva	A. Colucci	Maggio 2017	A. Anello	Maggio 2017	F. Camerone	Maggio 2017		

File: IFOH32D07L9GA1200001A n. Elab.: 36/35