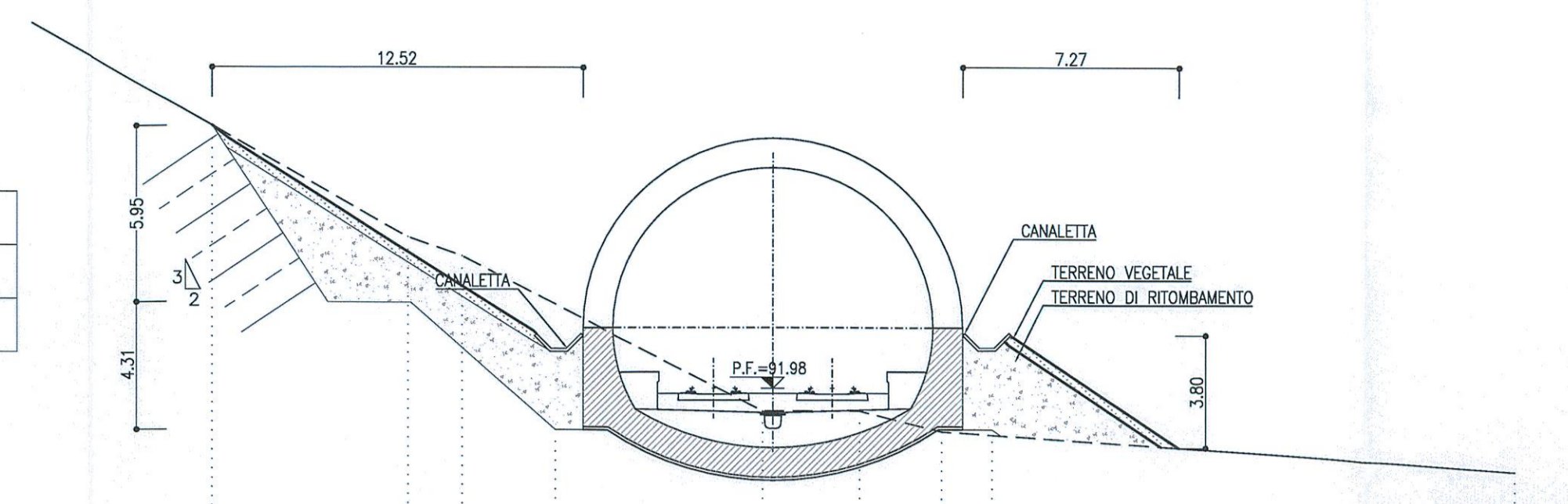


SEZIONE B-B
SCALA 1:200
SEZIONE TRASVERSALE

PROGRESSIVA 42+224.00
AREA DI RITOMB. 35.39 mq
AREA TERR. VEG. 5.78 mq

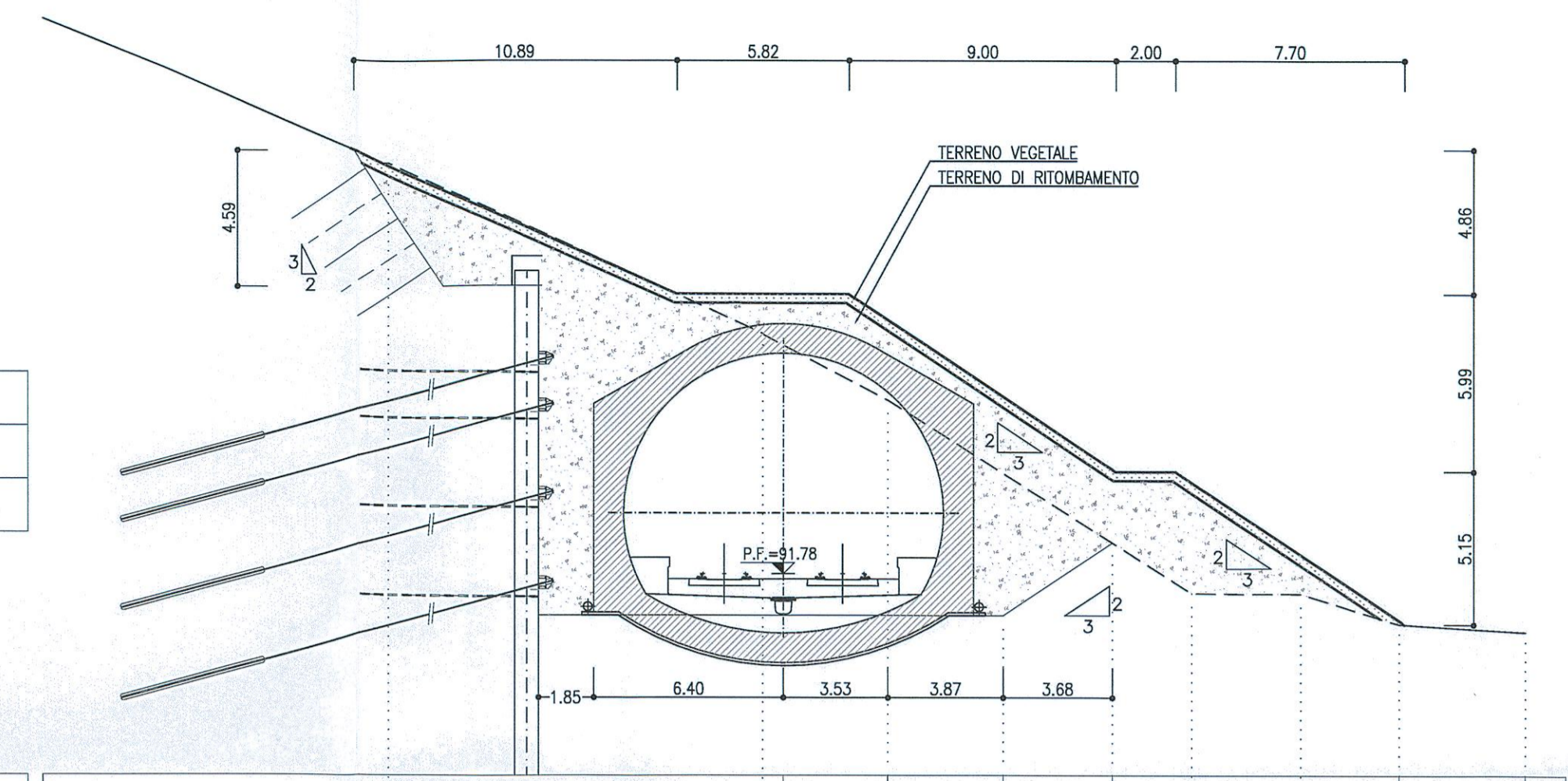


Q. REF. = 85.00

PROGRESSIVE	100.53 - 25.00					
QUOTE TERRENO	100.54	97.00 - 12.20	96.45 - 10.46	91.21 - 0.00	91.25 - 2.02	90.31 - 5.89
QUOTE PROGETTO	100.54	91.05	90.98	90.98	90.98	90.98
PARZIALI	12.70	1.83	10.13	3.26	2.77	19.31

SEZIONE C-C
SCALA 1:200
SEZIONE TRASVERSALE

PROGRESSIVA 42+204.50
AREA DI RITOMB. 90.83 mq
AREA TERR. VEG. 11.77 mq

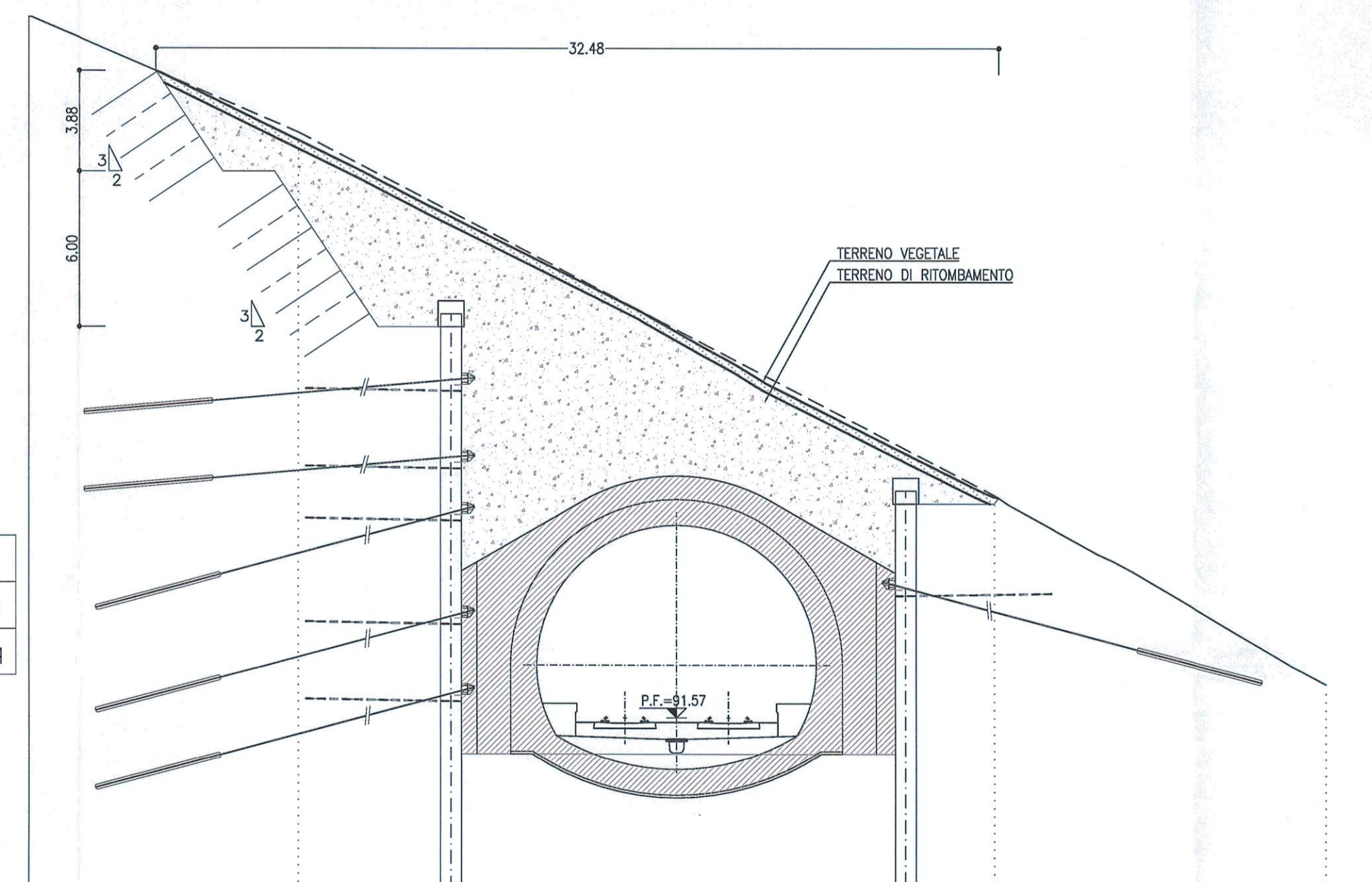


Q. REF. = 85.00

PROGRESSIVE	110.55 - 25.00								
QUOTE TERRENO	100.66 - 13.29	99.09 - 0.00	97.64 - 3.53	7.40	11.06	91.13 - 12.16	91.11 - 17.02	90.09 - 20.73	88.82 - 25.00
QUOTE PROGETTO	100.14	101.36	90.98	90.98	91.01	91.01	91.01	91.01	91.01
PARZIALI	11.71	12.59	4.23	10.23	3.66	3.30	4.27		

SEZIONE D-D
SCALA 1:200
SEZIONE TRASVERSALE

PROGRESSIVA 42+186.50
AREA DI RITOMB. 145.63 mq
AREA TERR. VEG. 10.85 mq



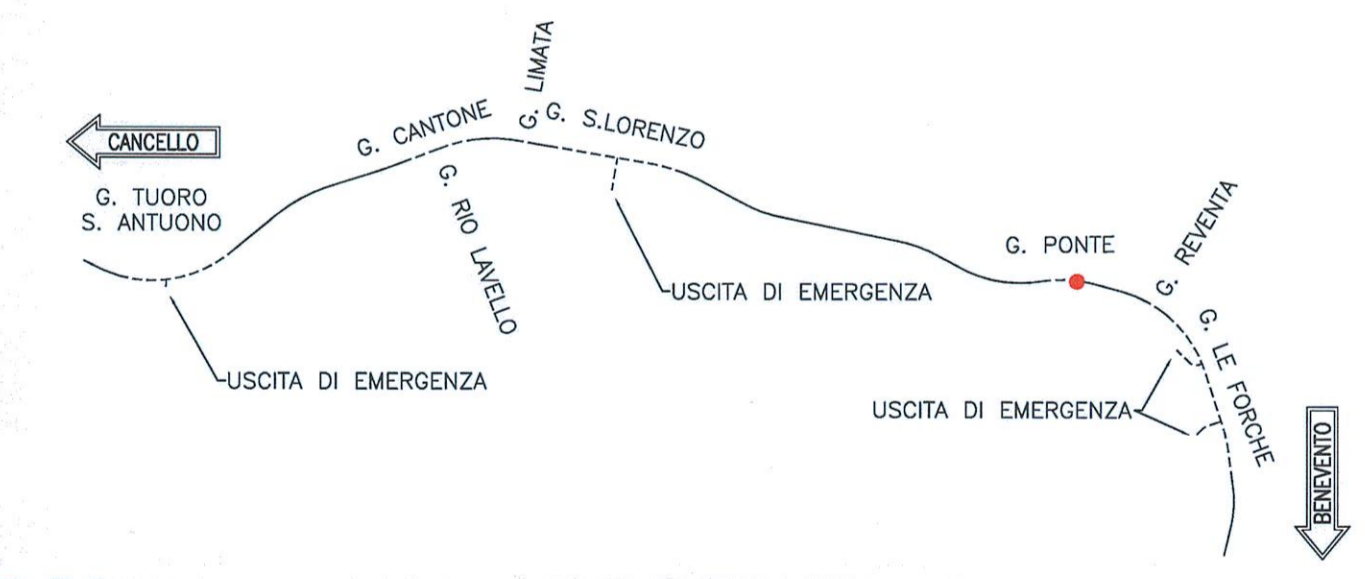
Q. REF. = 85.00

PROGRESSIVE	118.67 - 25.00					
QUOTE TERRENO	118.67	114.18 - 14.83	0.00	90.17	90.17	82.86 - 25.00
QUOTE PROGETTO	118.67	112.67	108.67	90.17	90.17	90.31
PARZIALI	10.42	25.82				12.76

LEGGENDA
P.F. = PIANO DEL FERRO

NOTE
- EVENTUALI DIFFERENZE TRA LE MISURE TOTALI E LE SOMMATORIE DELLE MISURE PARZIALI SONO DOVUTE AGLI ARROTONDAMENTI AUTOMATICI DI AUTOCAD

KEY PLAN
SCALA 1:100000



COMMITTENTE:
RFI
RETE FERROVIARIA ITALIANA
GRUPPO FERROVIE DELLO STATO ITALIANE

PROGETTAZIONE:
ITALFERR
GRUPPO FERROVIE DELLO STATO ITALIANE

DIREZIONE TECNICA
UO GALLERIE

PROGETTO DEFINITIVO

ITINERARIO NAPOLI - BARI
RADDOPPIO TRATTA CANCELLO - BENEVENTO
II LOTTO FUNZIONALE FRASSO TELESINO - VITULANO
3° LOTTO FUNZIONALE SAN LORENZO - VITULANO

GALLERIA PONTE - IMBOCCO LATO BENEVENTO
Sistemazione definitiva - Sezioni caratteristiche

SCALA:
1:200

COMMESSA	LOTTO	FASE	ENTE	TIPO DOC.	OPERA/DISCIPLINA	PROGR.	REV.
IF04	32	D	07	W9	GA1300	002	A

Rev.	Descrizione	Redatto	Data	Verificato	Data	Approvato	Data	Autorizzato	Data
A	Emissione esecutiva	A. Calosci	Maggio 2017	A. Amato	Maggio 2017	F. Canone	Maggio 2017		