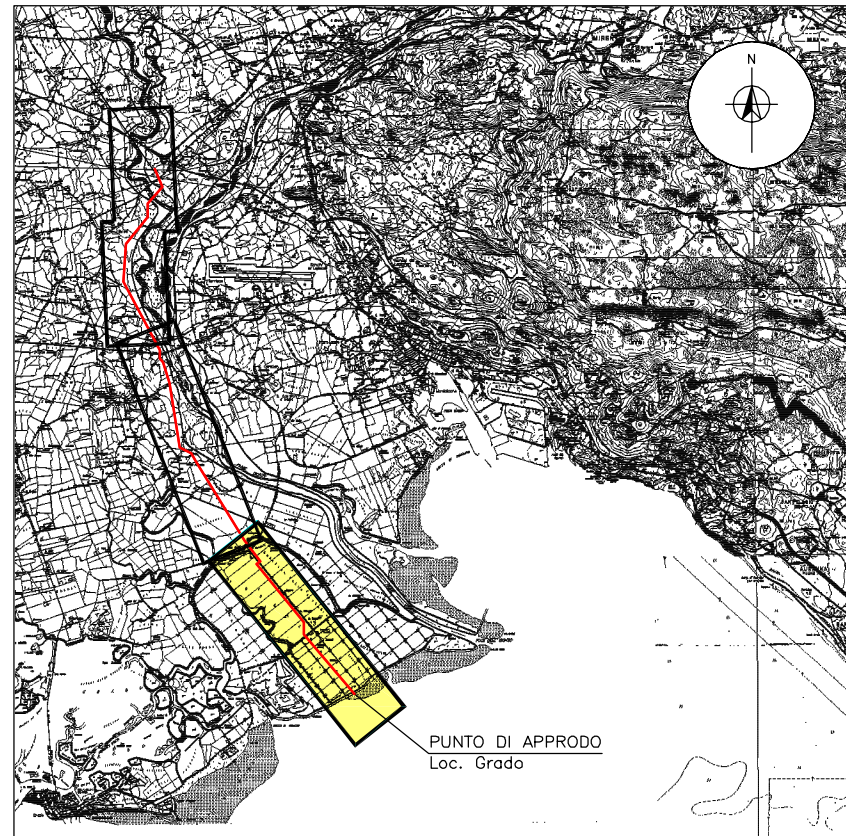
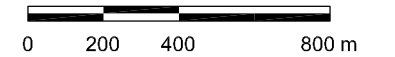






A

SCALA



MAPPA CHIAVE

LEGENDA

- METANODOTTO DI COLLEGAMENTO CON LA RETE NAZIONALE IN PROGETTO
- METANODOTTI ESISTENTI
- CONFINI COMUNALI
-  PUNTO DI INTERCETTAZIONE DI DERIVAZIONE IMPORTANTE (PIDI)
-  PUNTO DI INTERCETTAZIONE DI LINEA (P.I.L.)
-  PIAZZOLA PER STOCCAGGIO TUBI
- GIUNTO ISOLANTE
-  PUNTO DI LANCIO E RICEVIMENTO PIG
- LINEE ELETTRICHE

RIFERIMENTO

D'APPOLONIA, STUDIO DI FATTIBILITÀ, CONDOTTA GRADO VILLESSE, METANODOTTO DN 900 (36") P=75 BAR, DIS. No. 05-399-H3 DIS.1

FIGURA 2.1a

TRACCIATO DI PROGETTO DEL METANODOTTO