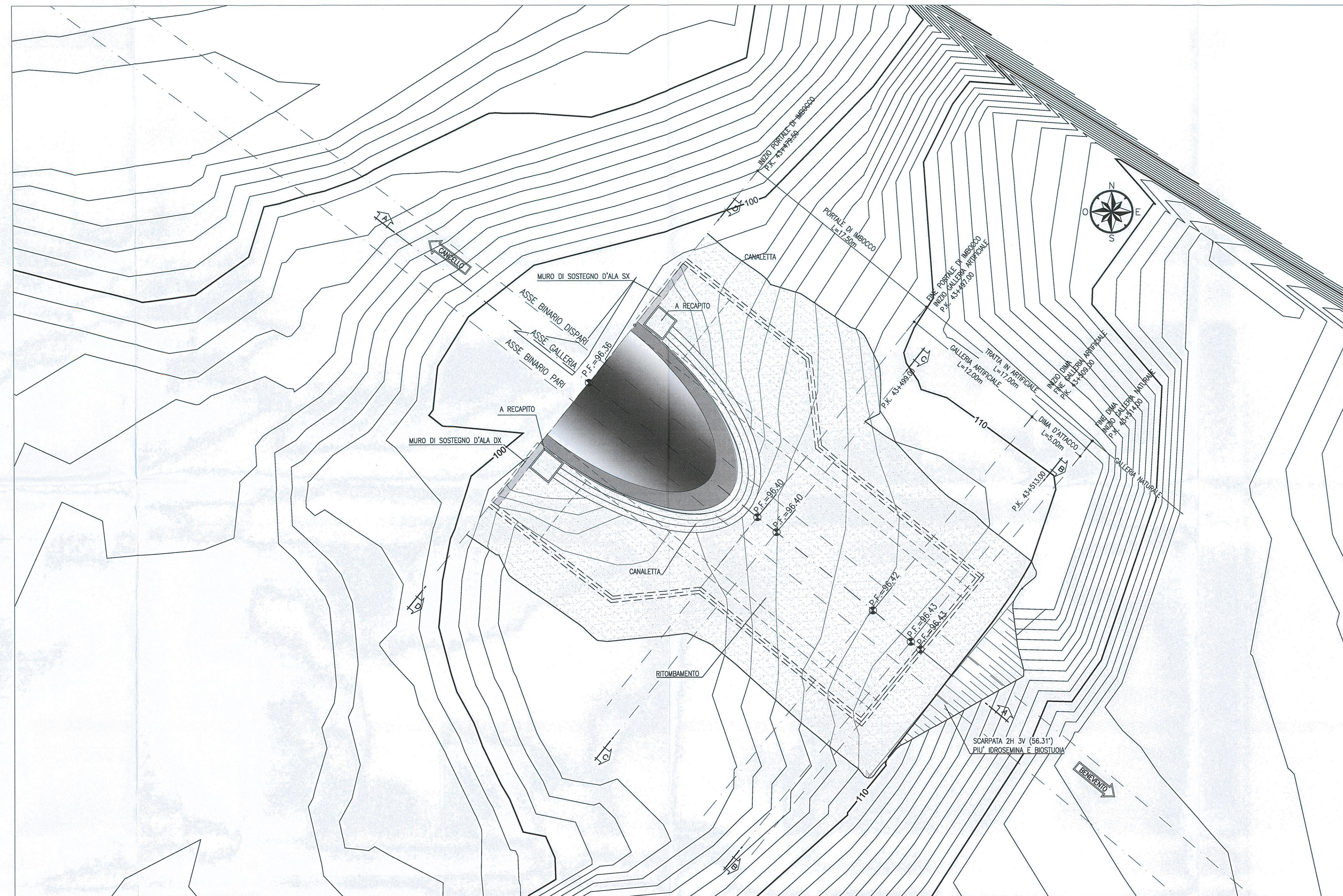
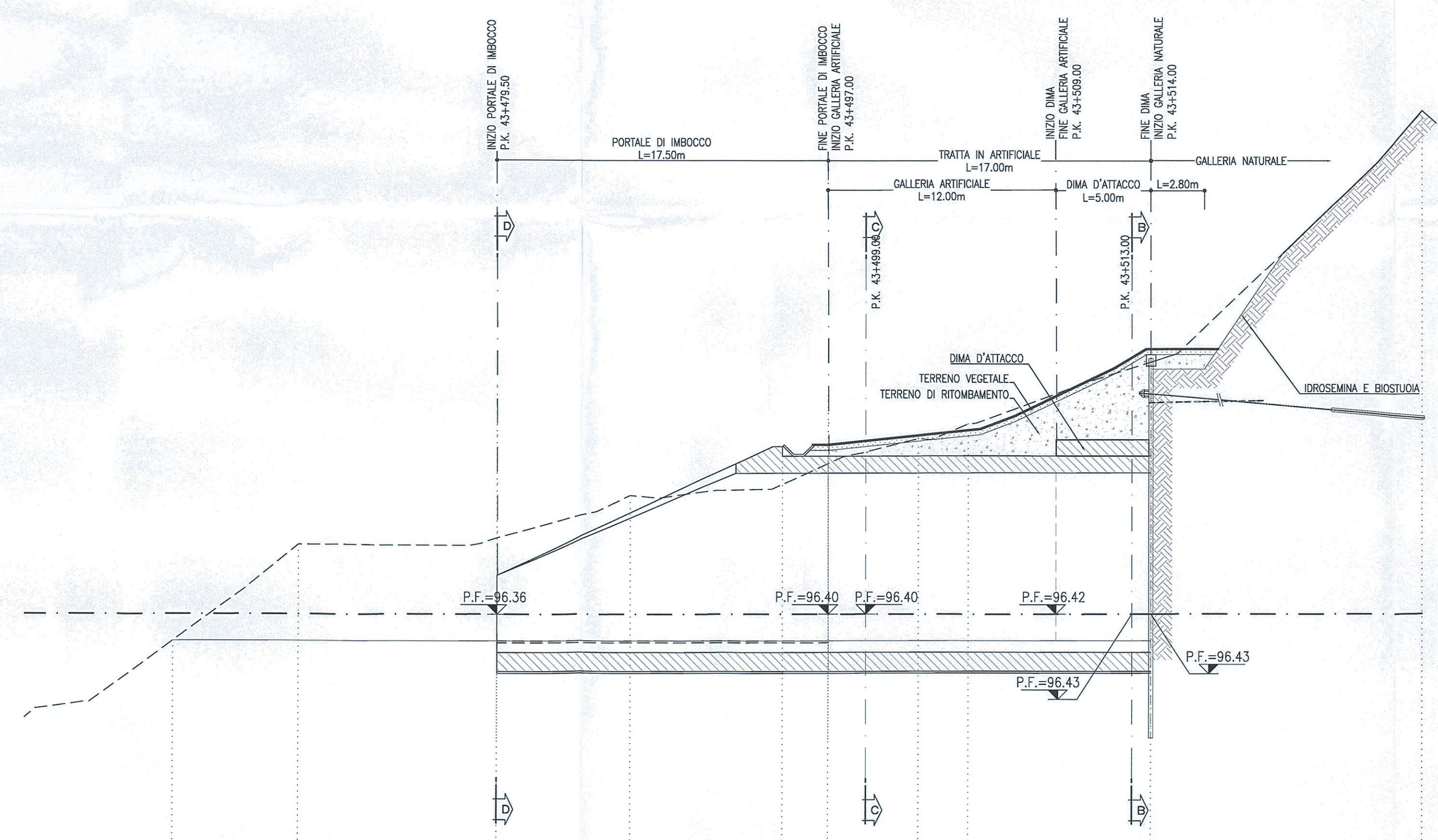


PLANIMETRIA
SCALA 1:200



SEZIONE A-A
SCALA 1:200
PROFILO LONGITUDINALE

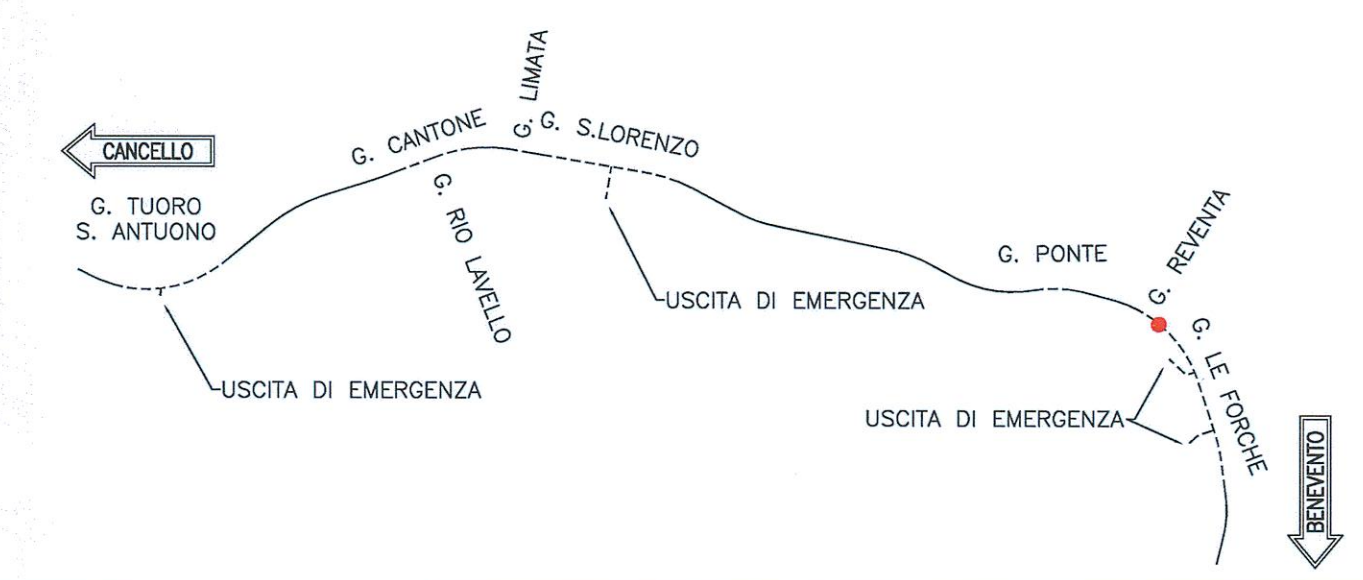


PROGRESSIVE	QUOTE TERRENO	QUOTE PROGETTO	PARZIALI
94.00 - 94.33	94.33 - 94.142728	94.00 - 94.00	6.60
94.34 - 94.38	94.38 - 94.148970	94.34 - 94.34	10.42
94.39 - 94.42	94.42 - 94.149235	94.39 - 94.39	7.11
94.43 - 94.48	94.48 - 94.149861	94.43 - 94.43	8.00
94.49 - 94.51	94.51 - 94.149464	94.49 - 94.49	2.39
94.52 - 94.53	94.53 - 94.149700	94.52 - 94.52	4.76
94.54 - 94.55	94.55 - 94.150176	94.54 - 94.54	2.62
94.56 - 94.57	94.57 - 94.150439	94.56 - 94.56	4.61
94.58 - 94.59	94.58 - 94.150900	94.58 - 94.58	5.01
94.60 - 94.61	94.61 - 94.151400	94.60 - 94.60	14.30

LEGENDA
P.F. = PIANO DEL FERRO

NOTE
- EVENTUALI DIFFERENZE TRA LE MISURE TOTALI E LE SOMMATORIE DELLE MISURE PARZIALI SONO DOWUTE AGLI ARROTONDAMENTI AUTOMATICI DI AUTOCAD

KEY PLAN
SCALA 1:100000



COMMITTENTE:
RFI
RETE FERROVIARIA ITALIANA
GRUPPO FERROVIE DELLO STATO ITALIANE

PROGETTAZIONE:
ITALFERR
GRUPPO FERROVIE DELLO STATO ITALIANE

DIREZIONE TECNICA
UO GALLERIE

PROGETTO DEFINITIVO
ITINERARIO NAPOLI - BARI
RADDOPPIO TRATTA CANCELLO - BENEVENTO
II LOTTO FUNZIONALE FRASSO TELESINO - VITULANO
3° LOTTO FUNZIONALE SAN LORENZO - VITULANO

GALLERIA LE FORCHE - IMBOCCO LATO CANCELLO
Sistemazione definitiva - Planimetria e profilo longitudinale

SCALA: 1:200

COMMESSA LOTTO FASE ENTE TIPO DOC. OPERA/DISCIPLINA PROGR. REV.

IFOH 32 D 07 L9 GA1600 002 A

Revis.	Descrizione	Redatto	Data	Verificato	Data	Approvato	Data	Autorizzato	Data
A	Emissione esecutiva	A. Colucci	12/05/2017	A. Amadio	12/05/2017	F. Cerone	12/05/2017		

File: IFOH32D0719GA1600002A n. Elob.: 32/160