

PLANIMETRIA
SCALA 1:200

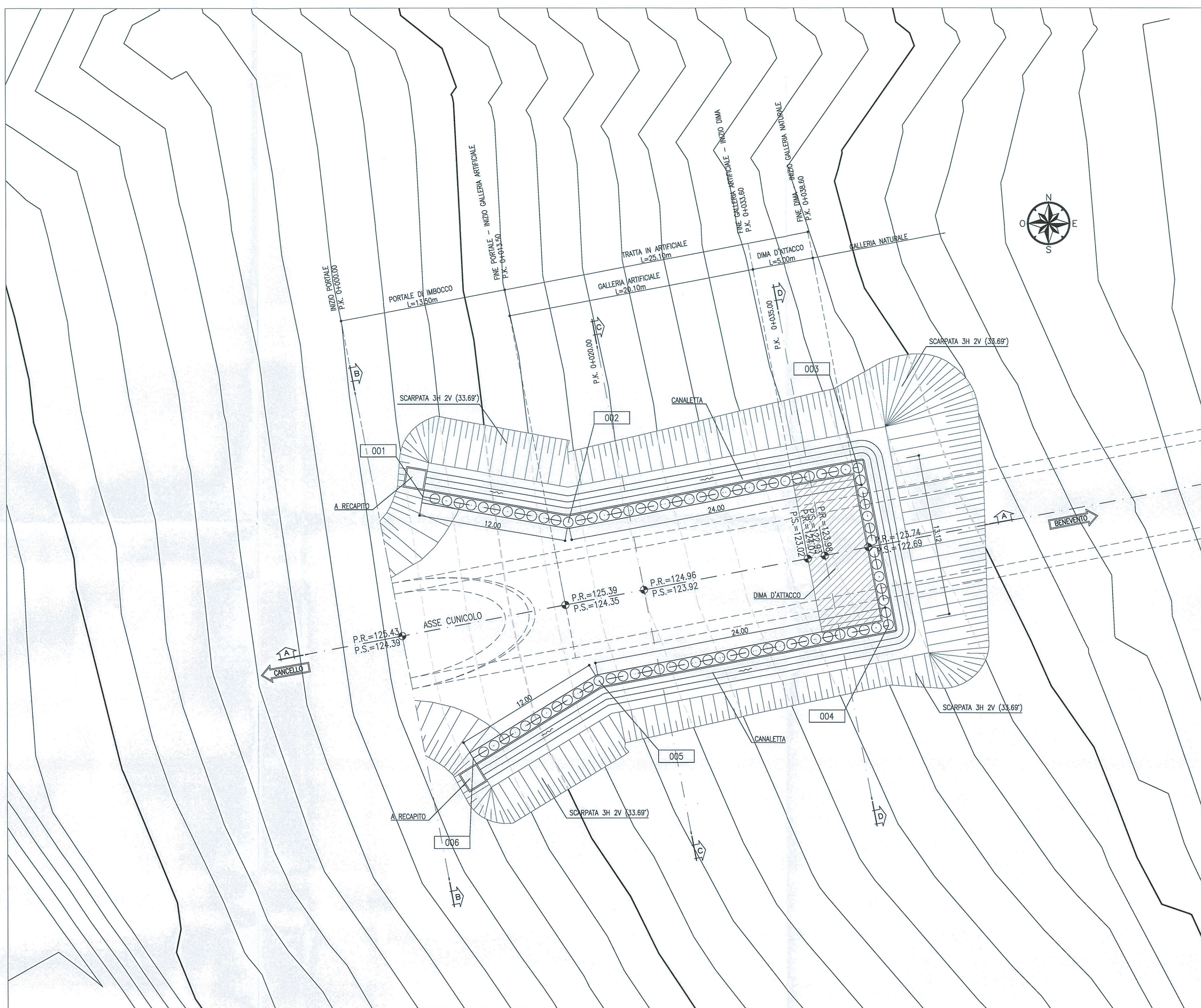


TABELLA DI TRACCIAMENTO

NOME	X [m]	Y [m]	Z [m]
PT001	2496406.69	4561131.78	127.36
PT002	2496418.51	4561129.70	130.72
PT003	2496442.08	4561134.19	136.91
PT004	2496444.53	4561121.30	136.91
PT005	2496420.96	4561116.81	130.65
PT006	2496410.73	4561110.53	127.25

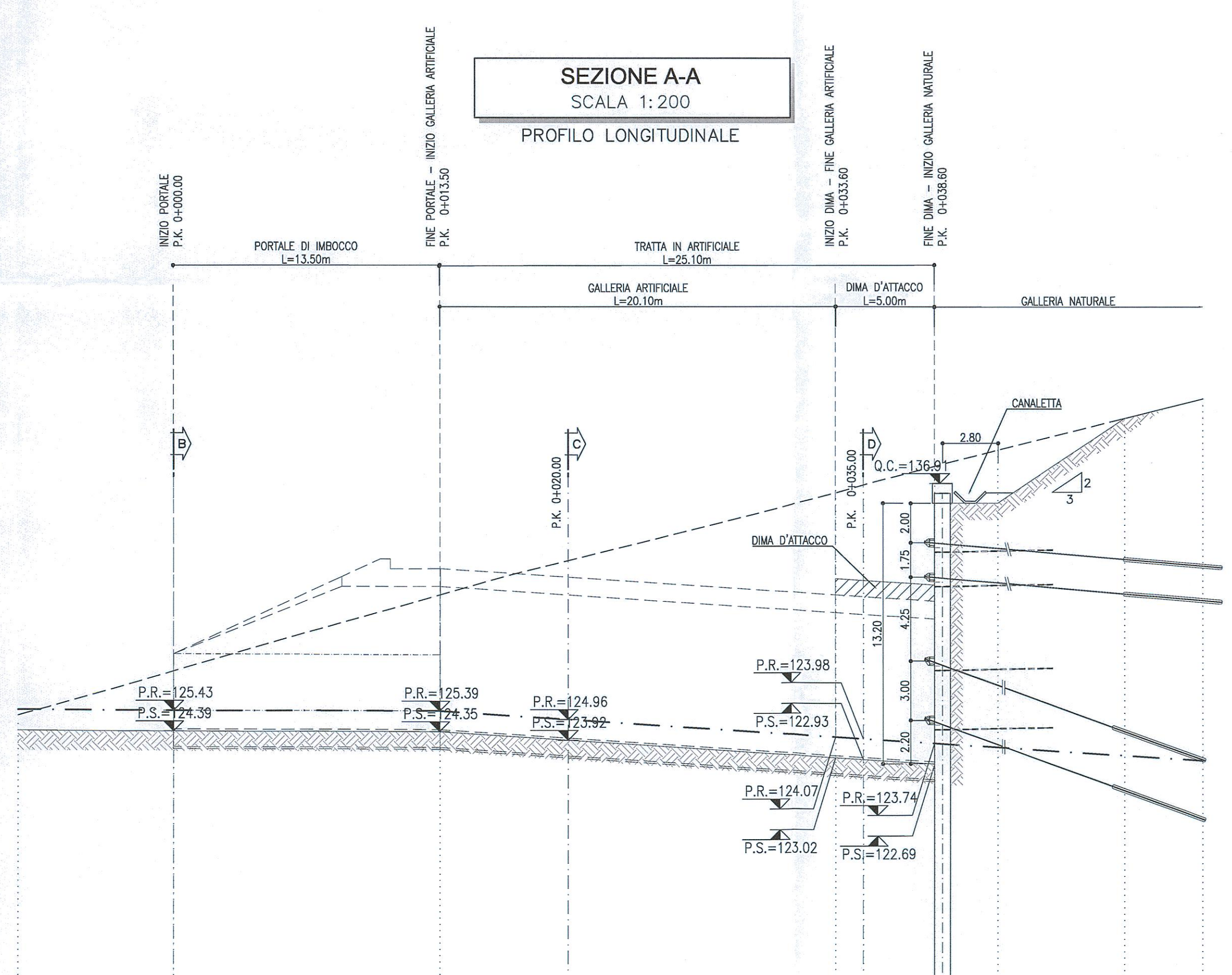
LEGENDA

P.R.	PIANO DI ROTOLAMENTO
P.S.	PIANO DI SCAVO
Q.C.	QUOTA CORDOLO

NOTE

- EVENTUALI DIFFERENZE TRA LE MISURE TOTALI E LE SOMMATORIE DELLE MISURE PARZIALI SONO DOVUTE AGLI ARROTONDAMENTI AUTOMATICI DI AUTOCAD

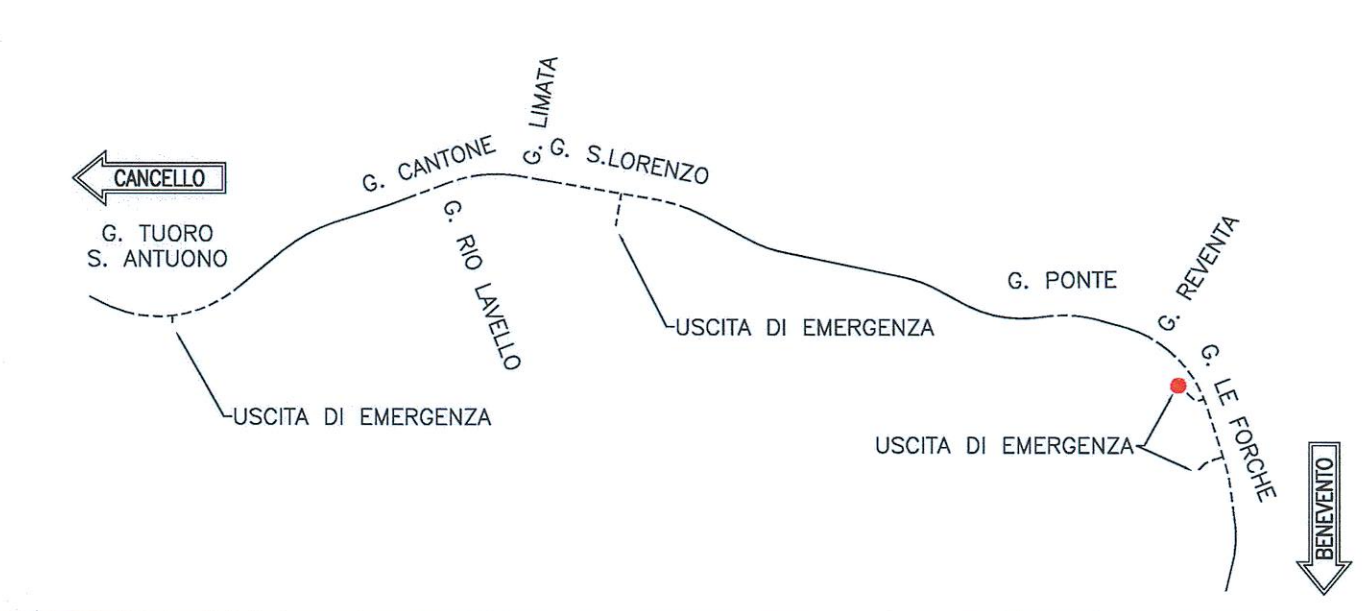
SEZIONE A-A
SCALA 1:200
PROFILO LONGITUDINALE



Q.St. = 110.00

PROGRESSIVE	QUOTE TERRENO	QUOTE PROGETTO	PARZIALI
0+000	127.41	124.39	13.50
0+13.50	131.38	124.39	6.50
0+20.00	133.00	124.39	13.60
0+25.00	136.04	123.02	1.40
0+30.00	136.00	123.02	3.60
0+33.897	137.79	122.69	2.80
0+41.867	138.00	122.69	6.43
0+48.317	140.20	122.69	

KEY PLAN
SCALA 1:100000



COMMITTENTE:

RFI
RIVE FERROVIARIA ITALIANA
GRUPPO FERROVIE DELLO STATO ITALIANE

PROGETTAZIONE:

ITALFERR
GRUPPO FERROVIE DELLO STATO ITALIANE

DIREZIONE TECNICA
UO GALLERIE

PROGETTO DEFINITIVO

ITINERARIO NAPOLI - BARI
RADDOPPIO TRATTA CANCELLO - BENEVENTO
II LOTTO FUNZIONALE FRASSO TELESINO - VITULANO
3° LOTTO FUNZIONALE SAN LORENZO - VITULANO
GALLERIA LE FORCHE - FINISTRA COSTRUTTIVA/USCITA DI EMERGENZA pk 44+294.87 km
IMBOCCO
Fase provvisoria - Planimetria e profilo longitudinale

SCALA:
1:200

COMMESSA	LOTTO	FASE	ENTE	TIPO DOC.	OPERA/DISCIPLINA	PROGR.	REV.
IF04	32	D	07	L9	GA2000	001	A

Revis.	Descrizione	Redatto	Data	Verificato	Data	Approvato	Data	Autorizzato	Data
A	Emissione esecutiva	A. Calaceo	02/05/2009	A. Amadio	03/05/2009	F. Carone	03/05/2009		

FATTORE DI PLOTTAGGIO LAYOUT: 1 unità layout = 1 mm su carta