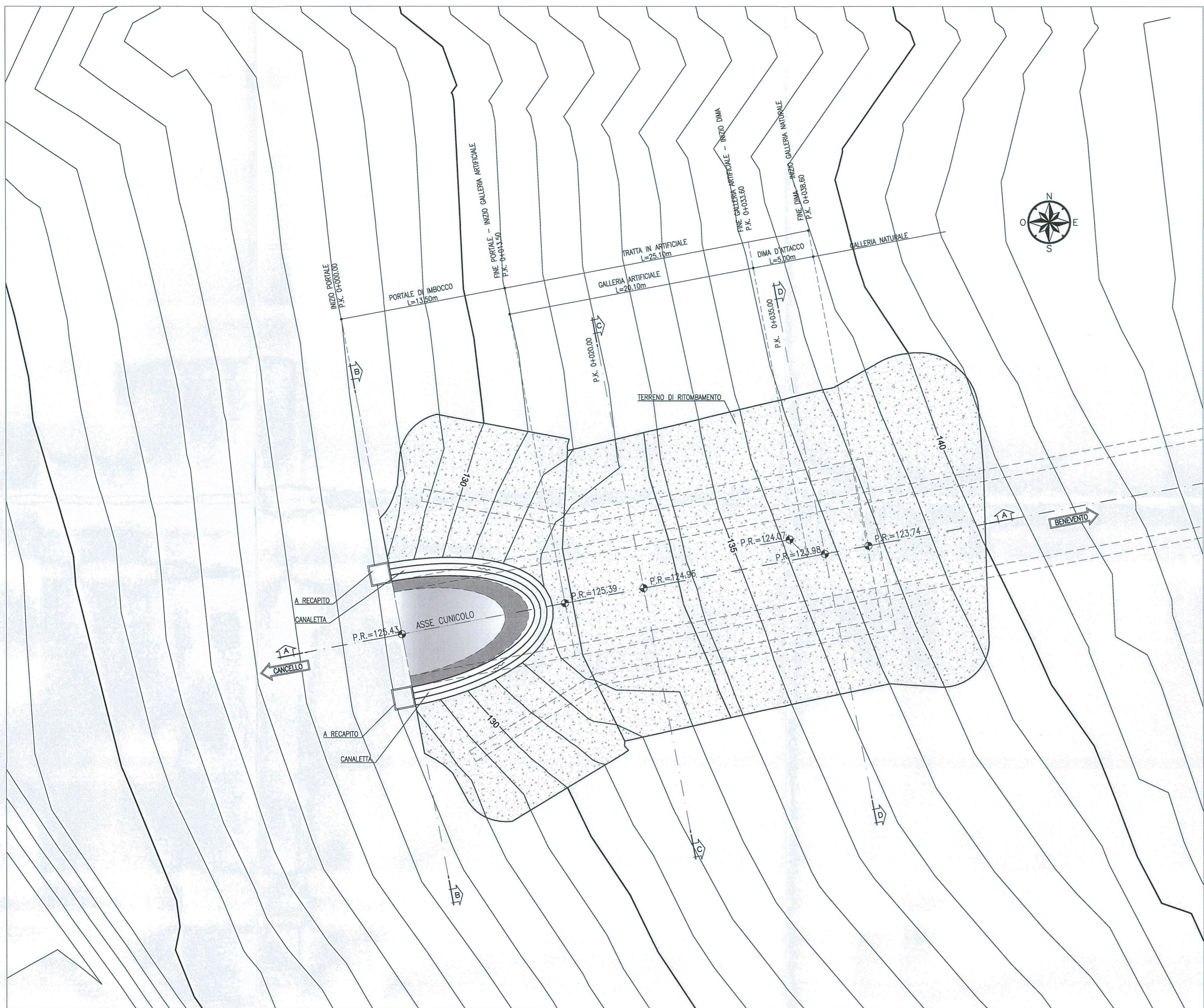


PLANIMETRIA
SCALA 1:200



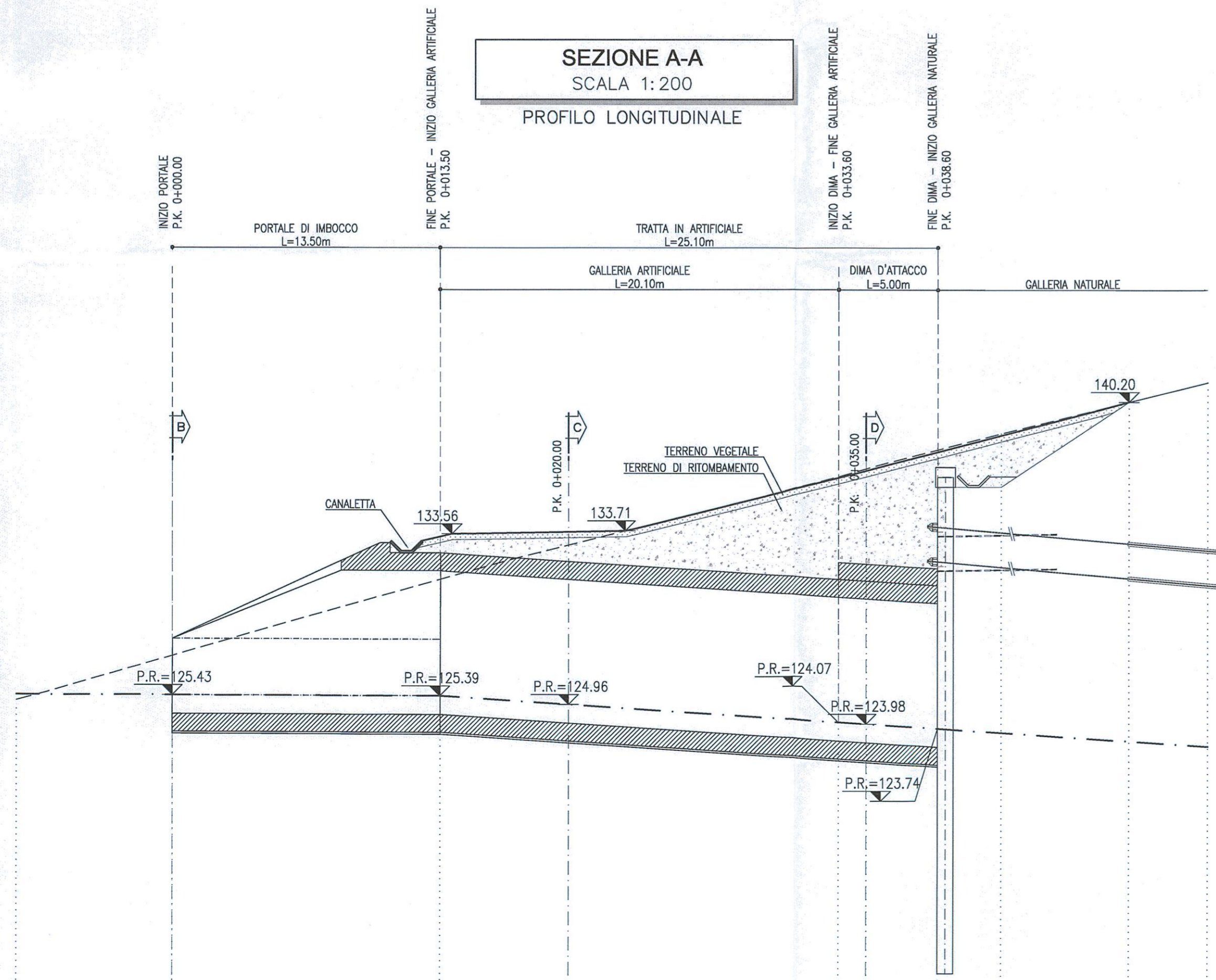
LEGENDA

P.R. =	PIANO DI ROTOLAMENTO
--------	----------------------

NOTE

- EVENTUALI DIFFERENZE TRA LE MISURE TOTALI E LE SOMMATORIE DELLE MISURE PARZIALI SONO DOVUTE AGLI ARROTONDAMENTI AUTOMATICI DI AUTOCAD

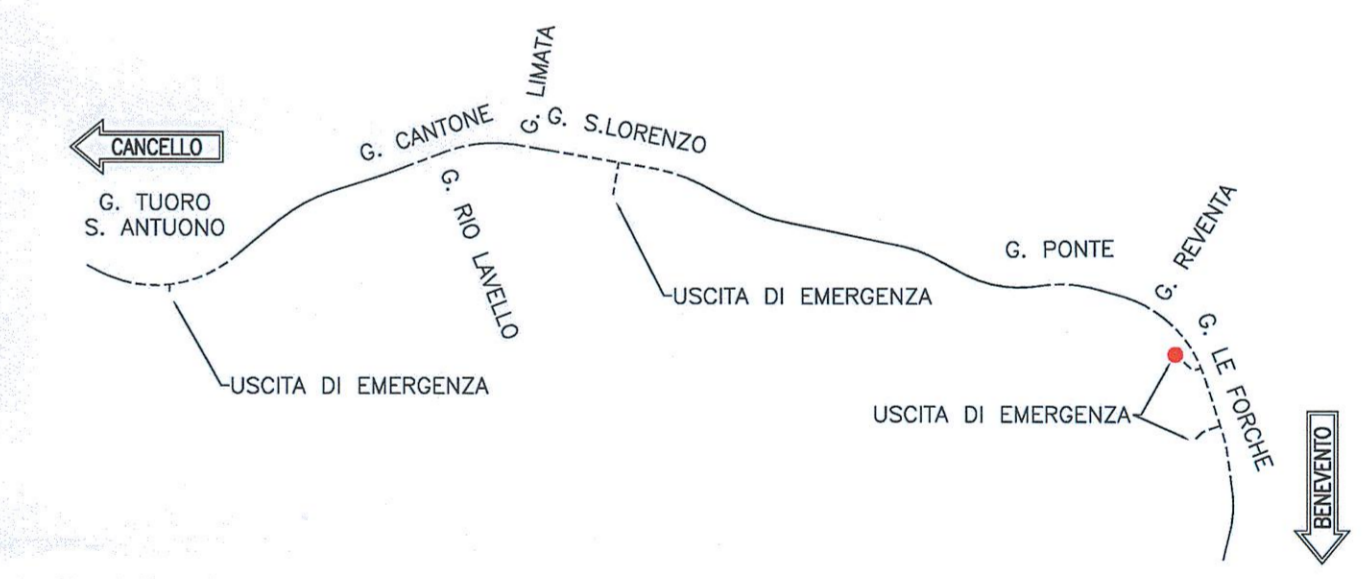
SEZIONE A-A
SCALA 1:200
PROFILO LONGITUDINALE



Q.P.R. = 110.00

PROGRESSIVE	0+000	0+135	0+200	0+265	0+330	0+395	0+460
QUOTE TERRENO	128.10	127.41	131.25	131.00	133.00	133.00	133.00
QUOTE PROGETTO	128.10	133.62	133.66	133.66	133.71	133.71	140.20
PARZIALI		13.50	6.50	13.50	1.40	3.58	2.80
							6.43

KEY PLAN
SCALA 1:100000



COMMITTENTE:

PROGETTAZIONE:

**DIREZIONE TECNICA
UO GALLERIE**

PROGETTO DEFINITIVO

**ITINERARIO NAPOLI - BARI
RADDOPPIO TRATTA CANCELLO - BENEVENTO
II LOTTO FUNZIONALE FRASSO TELESINO - VITULANO
3° LOTTO FUNZIONALE SAN LORENZO - VITULANO
GALLERIA LE FORCHE - FINESTRA COSTRUTTIVA/USCITA DI EMERGENZA pk 44+294.87 km
IMBOCCO**

Sistemazione definitiva - Planimetria e profilo longitudinale

SCALA: 1:200

Revis.	Descrizione	Redatto	Data	Verificato	Data	Approvato	Data	Autorizzato	Data
A	Emissione esecutiva	A. Calabrese	02/05/2017	A. Amadio	02/05/2017	F. Carone	02/05/2017	A. Scattolon	02/05/2017

File: IF0H32D0719GA2000002A

n. Etab.: 34/14

FATTORE DI RITAGGIO LAYOUT: 1 unità Layout = 1 mm su carta