

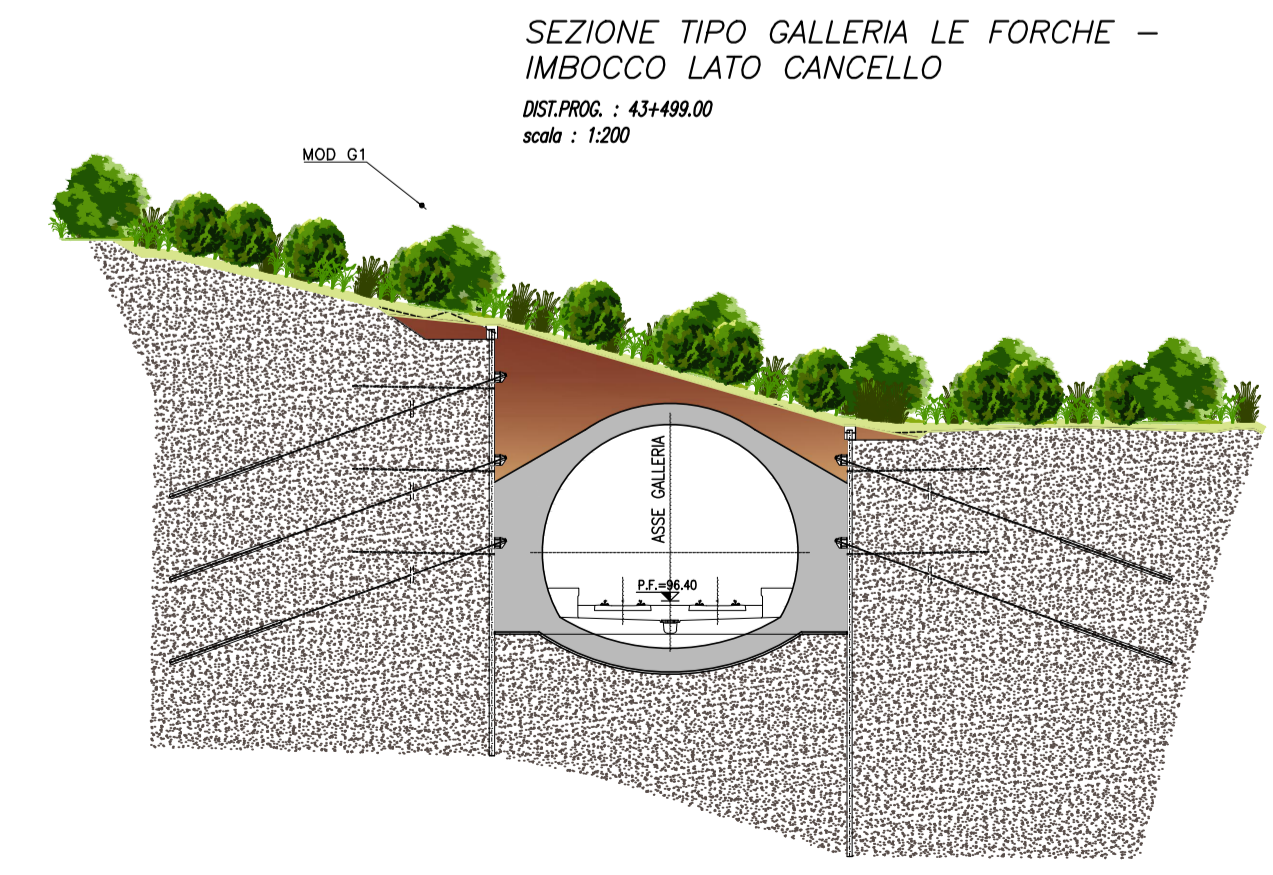
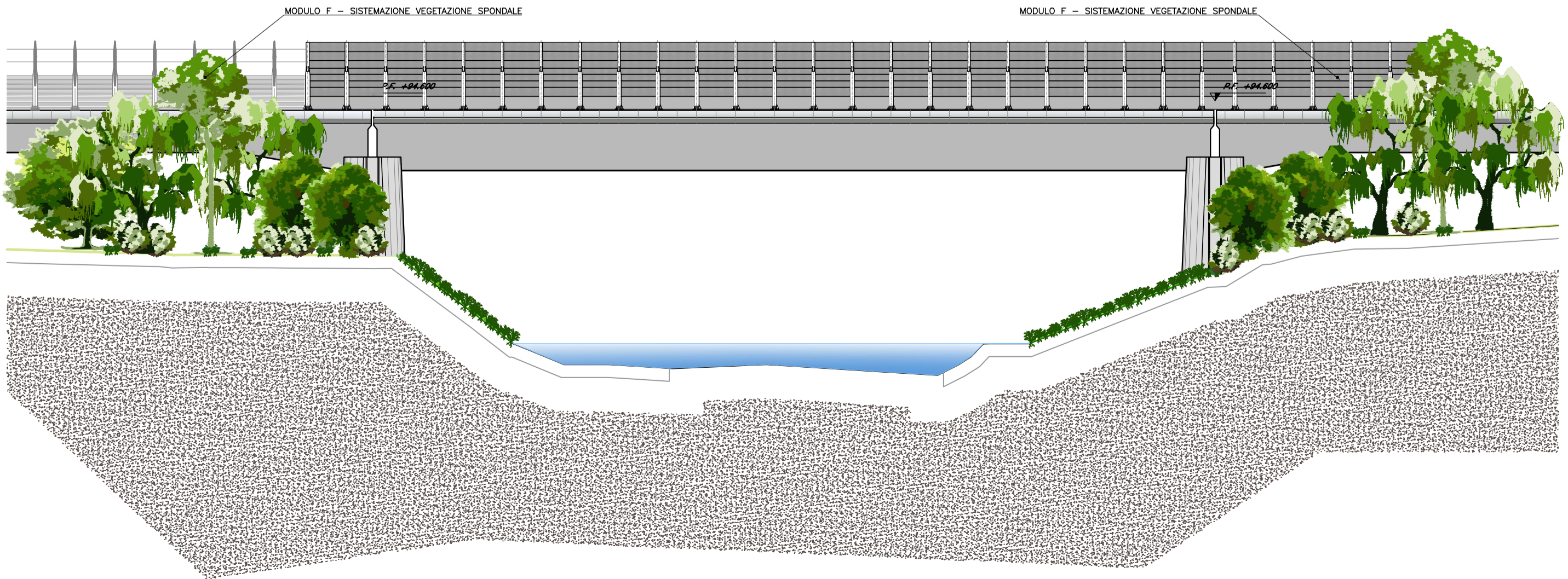
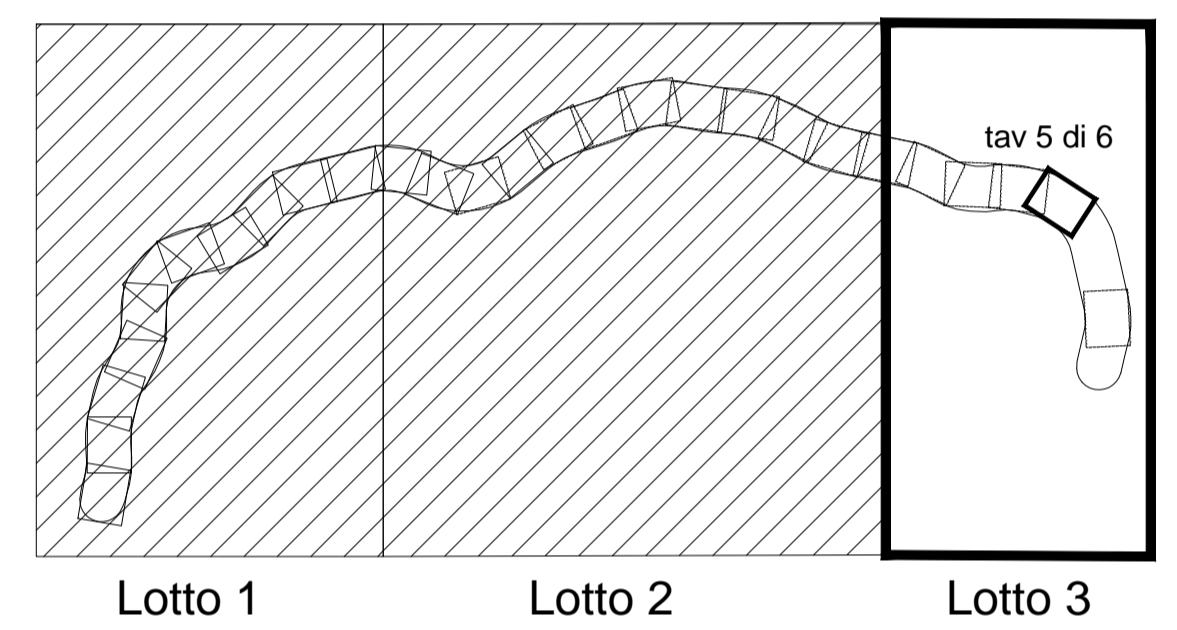


**LEGENDA**

	CONFINE PROVINCIA		TRACCIATO DI PROGETTO
	CONFINE COMUNALE		
	ELETTRODOTTO		

TIPOLOGIE di IMPIANTO	PATTERN D'IMPIANTO	TIPOLOGIE di IMPIANTO	PATTERN D'IMPIANTO
MOD A Siepe mista		MOD G1 Rinaturazione imbrocchi in galleria	
MOD B Filari alberati		MOD G2 Rinaturazione imbrocchi in galleria	
MOD C Fasce e macchie arbustive			Idrosemina
MOD D Fasce o macchie arbustive e arboree			Ripristino aree di cantiere
MOD E Fasce o macchie arbustive e arboree (prevalenza prato)			
MOD F Sistemazione vegetazione spondale			

**QUADRO D'UNIONE**



COMMITTENTE:

PROGETTAZIONE:

**DIREZIONE TECNICA**  
**U.O. ARCHITETTURA, AMBIENTE E TERRITORIO**

**PROGETTO DEFINITIVO**

**ITINERARIO NAPOLI - BARI**  
**RADDOPPIO TRATTA CANCELLO - BENEVENTO**  
**II LOTTO FUNZIONALE FRASSO TELESINO - VITULANO**  
**3° LOTTO FUNZIONALE SAN LORENZO - VITULANO**  
**PROGETTO DELLE OPERE A VERDE**

Interventi di mitigazione e compensazione. Planimetria e sezioni-Tav. 5 di 6

SCALA:

COMMESSA LOTTO FASE ENTE TIPO DOC. OPERA/DISCIPLINA Progr. REV.

IF0H 32 D 22 PZ IA0000 005 A

Revis.	Descrizione	Redatto	Data	Verificato	Data	Approvato	Data	Autorizzato	Data
A	Emissione Esecutiva	F. Ricciardi	Luglio 2017	F. Ricciardi	Luglio 2017	F. Ricciardi	Luglio 2017		