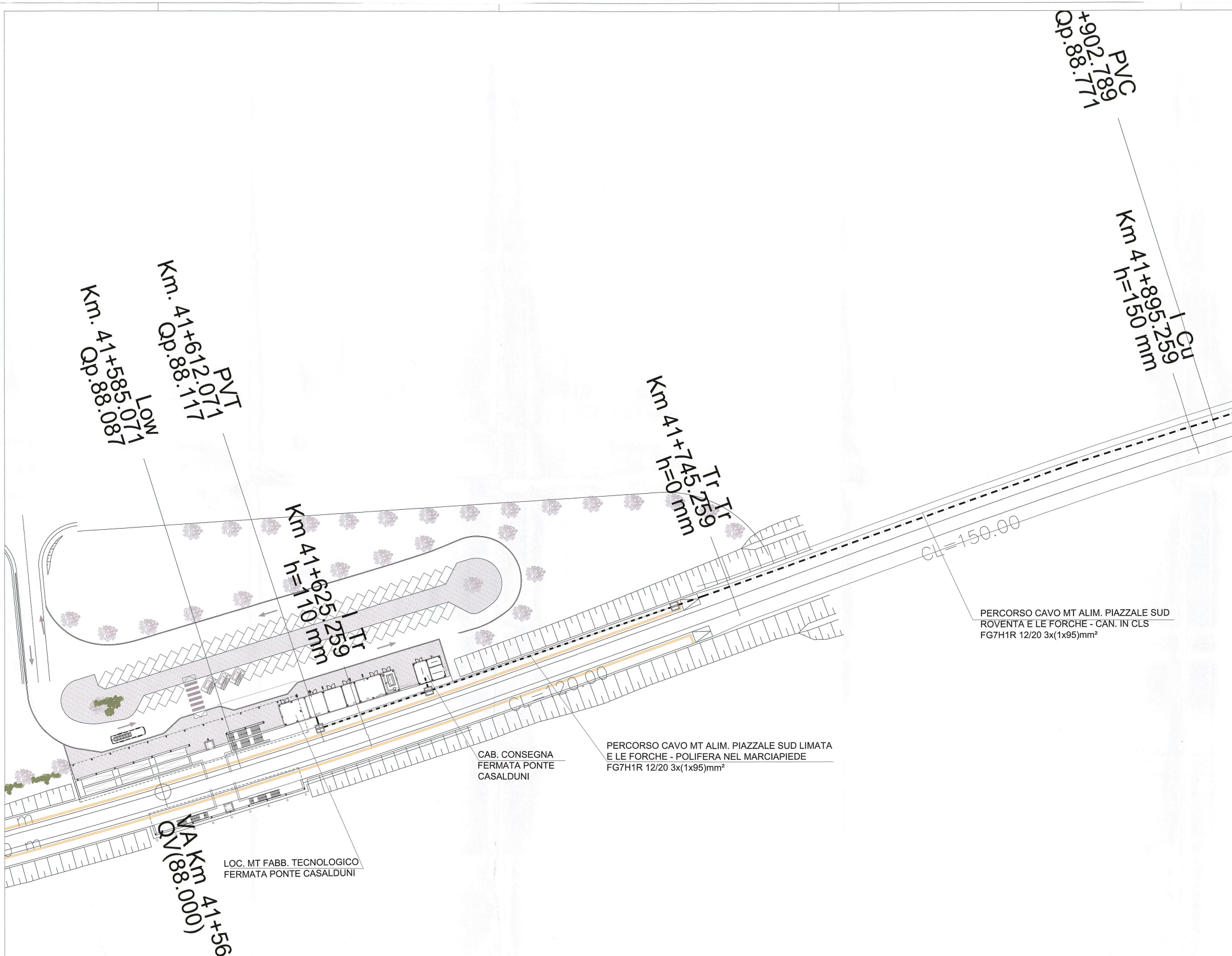
PVC
+902.789
Qp.88.771
Km 41+895.259
h=150 mm
I Cu
PVT
Km. 41+612.071
Qp.88.117
Low
Km. 41+585.071
Qp.88.087
Km 41+745.259
h=0 mm
Tr Tr
Km 41+625.259
h=110 mm
I Tr
CL=150.00
CL=120.00
PERCORSO CAVO MT ALIM. PIAZZALE SUD
ROVENTA E LE FORCHE - CAN. IN CLS
FG7H1R 12/20 3x(1x95)mm²
PERCORSO CAVO MT ALIM. PIAZZALE SUD LIMATA
E LE FORCHE - POLIFERA NEL MARCIAPIEDE
FG7H1R 12/20 3x(1x95)mm²
CAB. CONSEGNA
FERMATA PONTE
CASALDUNI
LOC. MT FABB. TECNOLOGICO
FERMATA PONTE CASALDUNI
VA Km 41+56
QV(88.000)

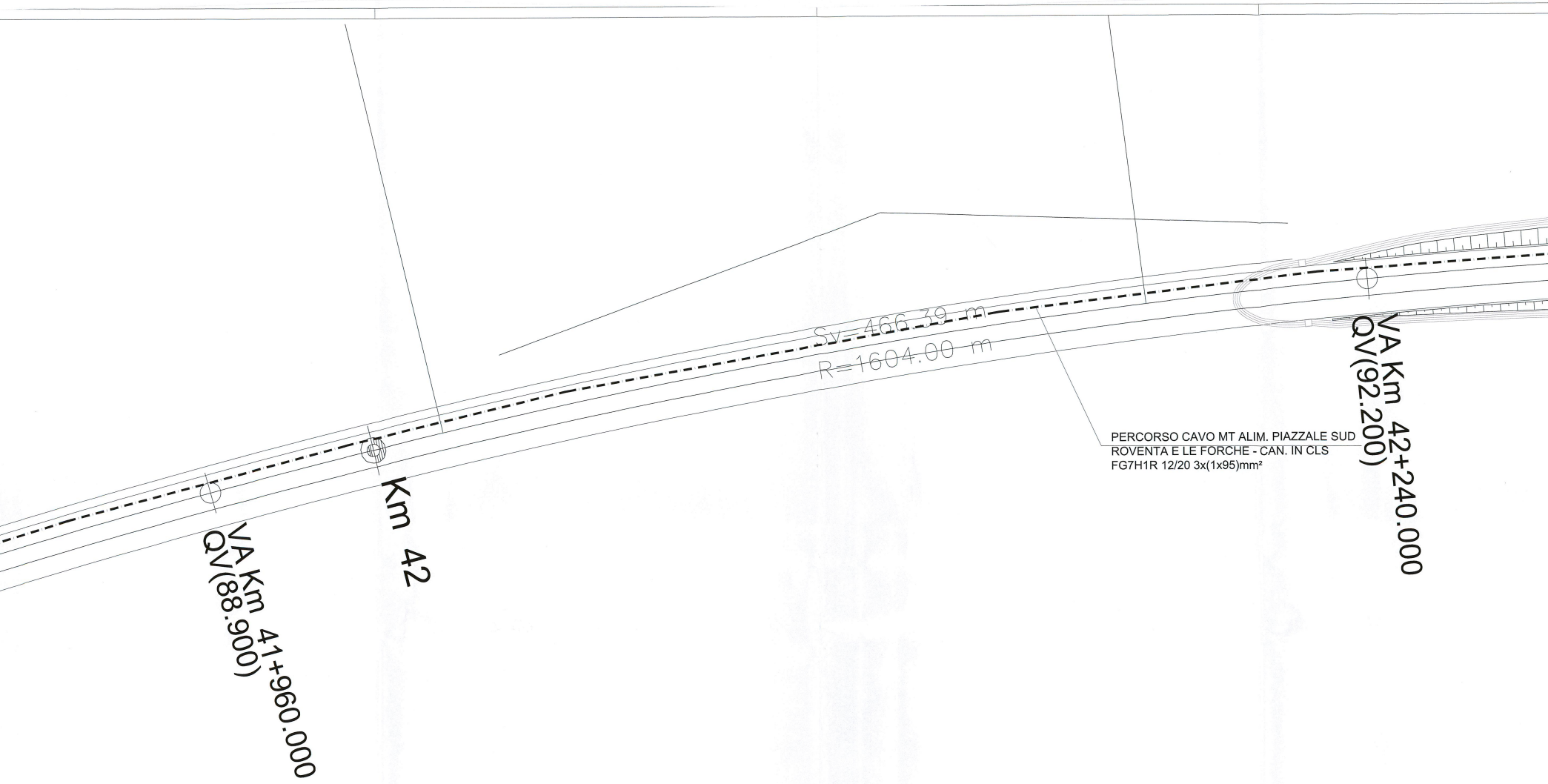
Sv=466.39 m
R=1604.00 m
PERCORSO CAVO MT ALIM. PIAZZALE SUD
ROVENTA E LE FORCHE - CAN. IN CLS
FG7H1R 12/20 3x(1x95)mm²
VA Km 42+240.000
QV(92.200)
Km 42
VA Km 41+960.000
QV(88.900)

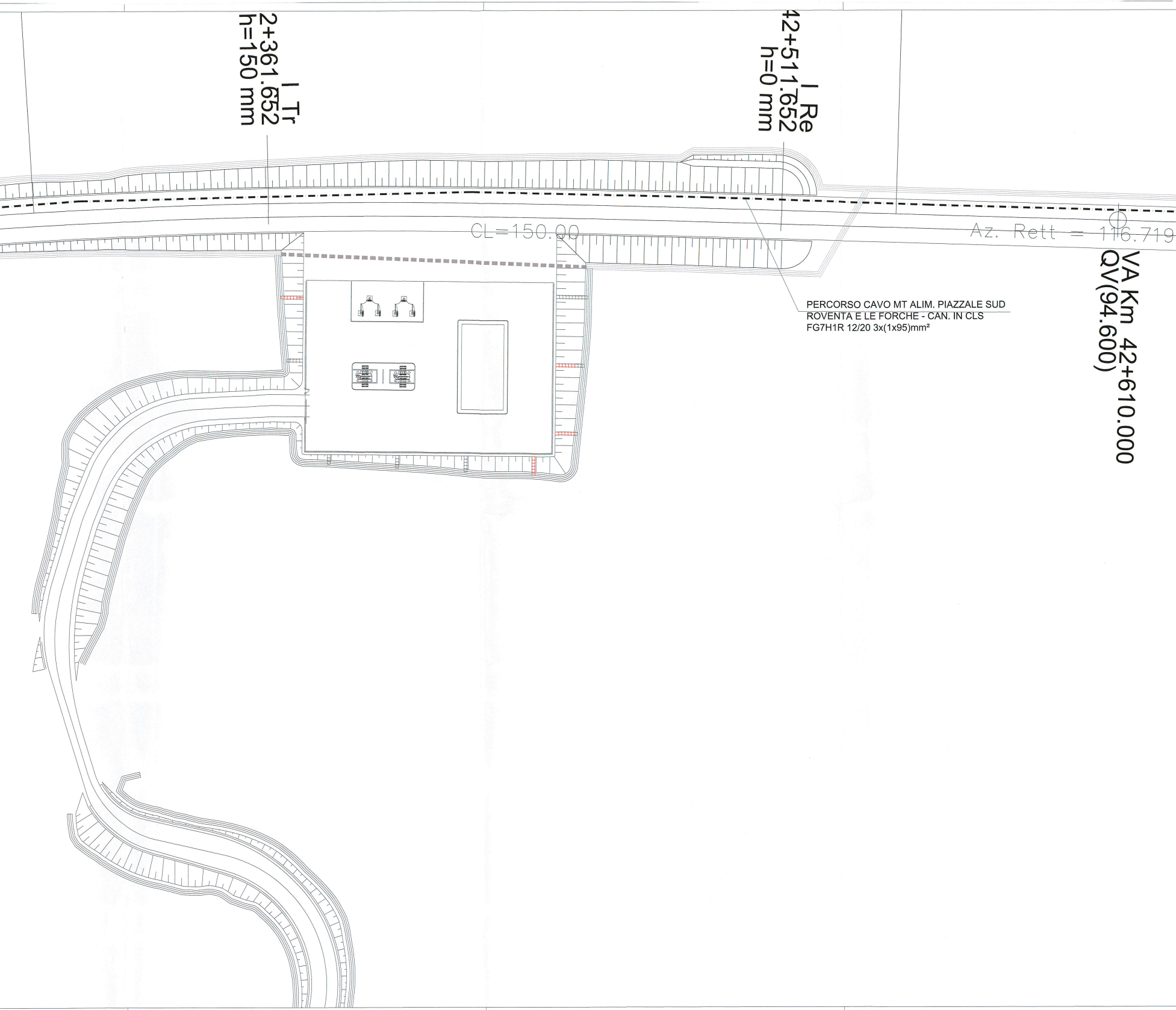
I Tr
2+361.652
h=150 mm
I Re
42+511.652
h=0 mm
CL=150.00
Az. Rett = 116.719
VA Km 42+610.000
QV(94.600)
PERCORSO CAVO MT ALIM. PIAZZALE SUD
ROVENTA E LE FORCHE - CAN. IN CLS
FG7H1R 12/20 3x(1x95)mm²

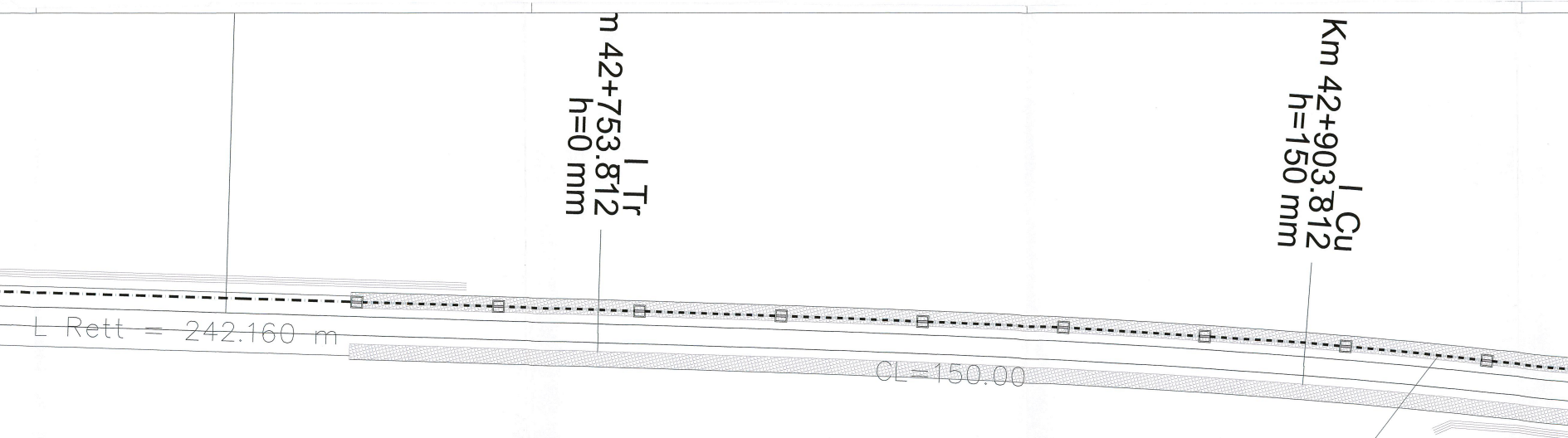
m 42+753.812 I_Tr
h=0 mm
Km 42+903.812 I_Cu
h=150 mm
L Rett = 242.160 m
CL=150.00

PERCORSO CAVO MT ALIM. PIAZZALE SUD LIMATA
E LE FORCHE - POLIFERA NEL MARCIAPIEDE FFP
FG7H1R 12/20 3x(1x95)mm²

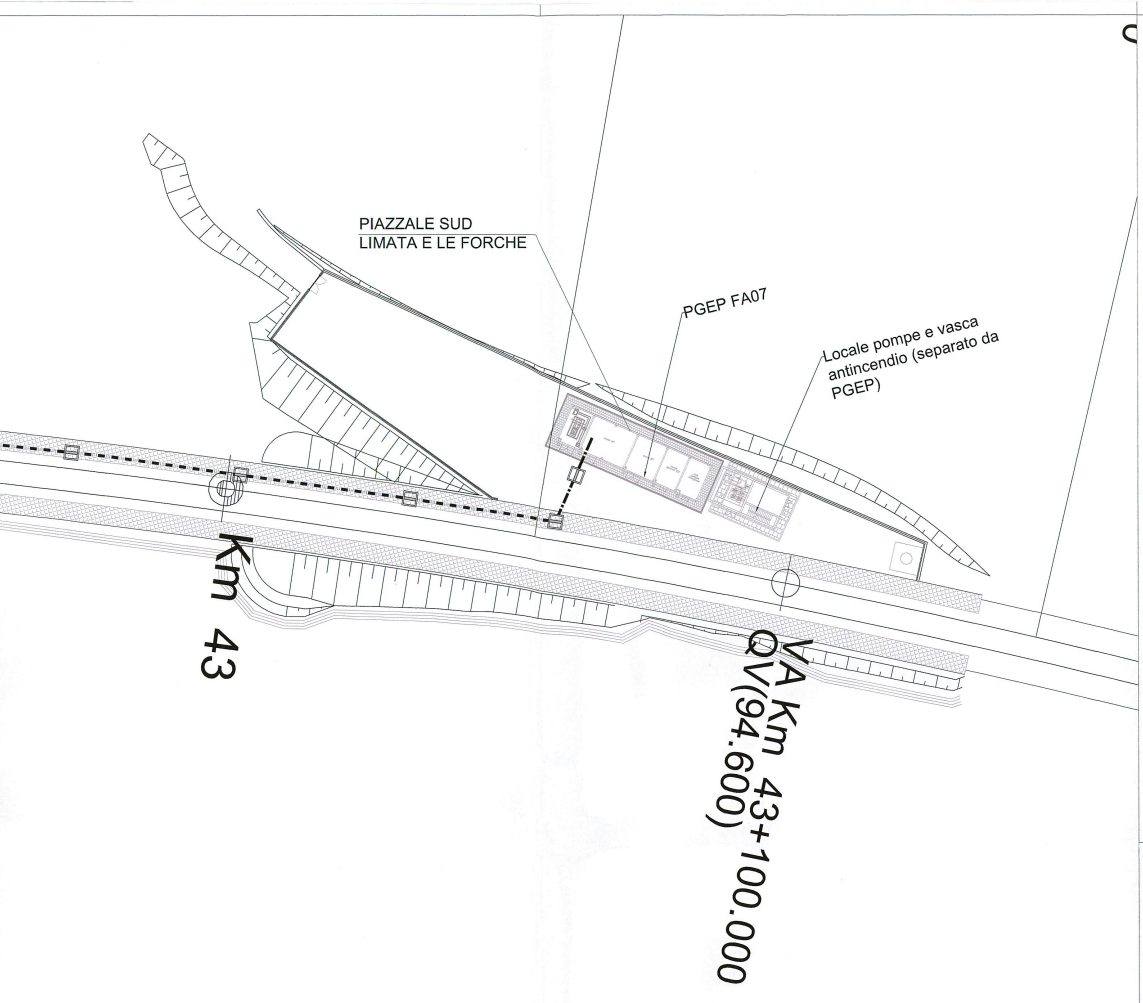
PIAZZALE SUD
LIMATA E LE FORCHE
PGEP FA07
Locale pompe e vasca antincendio (separato da PGEP)
Km 43
VA Km 43+100.000
QV(94.600)

LEGENDA SIMBOLI	
▤	Pozzetto in cls dim. 100x100cm - Coperchio in cls, cementato per prevenzione da atti vandalici in prossimità delle punte scambi e chiusino zincato da riempimento porta pavimentazione nella zona marciapiedi
▭▭▭▭▭▭▭▭	n.4 Tubi PVC serie pesante Ø160mm - protetta superiormente con magrone per prevenzione contro atti vandalici.
▬▭▬▭▬▭	n.4 Tubi PVC serie pesante Ø160mm - protetta superiormente con magrone per prevenzione contro atti vandalici.
▭▭▭▭▭▭▭▭	Polifora in CLS per attraversamento marciapiedi di banchina
▬·▭·▬·▭	Cunicolo passaggio cavi lungo linea.

Nota: dimensioni e posizionamento tubazioni e pozzetti nei marciapiedi di banchina e dei FPP a cura di altra U.O.

COMMITTENTE:

RFI RETE FERROVIARIA ITALIANA
GRUPPO FERROVIE DELLO STATO ITALIANE

PROGETTAZIONE:

ITALFERR
GRUPPO FERROVIE DELLO STATO ITALIANE

DIREZIONE TECNICA
UO TECNOLOGIE CENTRO

PROGETTO DEFINITIVO

ITINERARIO NAPOLI - BARI
RADDOPPIO TRATTA CANCELLO - BENEVENTO
II LOTTO FUNZIONALE FRASSO TELESINO - VITULANO
3° LOTTO FUNZIONALE SAN LORENZO - VITULANO

IMPIANTI LFM - GALLERIA ROVENTA E LE FORCHE

PLANIMETRIA DISPOSIZIONE CAVO MT
ALIMENTAZIONE PIAZZALE GALLERIA REVENTA E LE
FORCHE - LATO FERMATA PONTE CASALDUNI

SCALA: 1:500

COMMESSA	LOTTO	FASE	ENTE	TIPO DOC.	OPERA/DISCIPLINA	PROGR.	REV.
IF0H	32	D	18	P8	LF0100	001	A

Revis.	Descrizione	Redatto	Data	Verificato	Data	Approvato	Data	Autorizzato Data
A	Emissione Esecutiva	F. De Sessa	Giugno 2017	M.Castellani	Giugno 2017	F.Cerrone	Giugno 2017	G. Guidi Buffarini Giugno 2017 ITALFERR S.p.A. U.O. Tecnologie Centro Ing. Guido Guidi Buffarini Ordine Ingegneri Provincia di Roma n° 17812

File: IF0H32D18P8LF0100001.dwg

n. Elab.: 32358