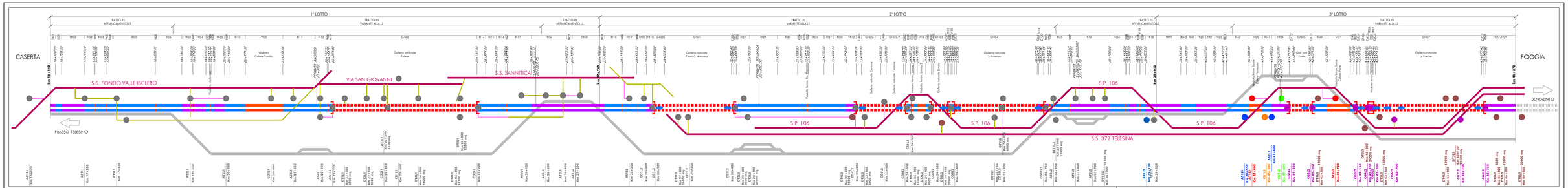

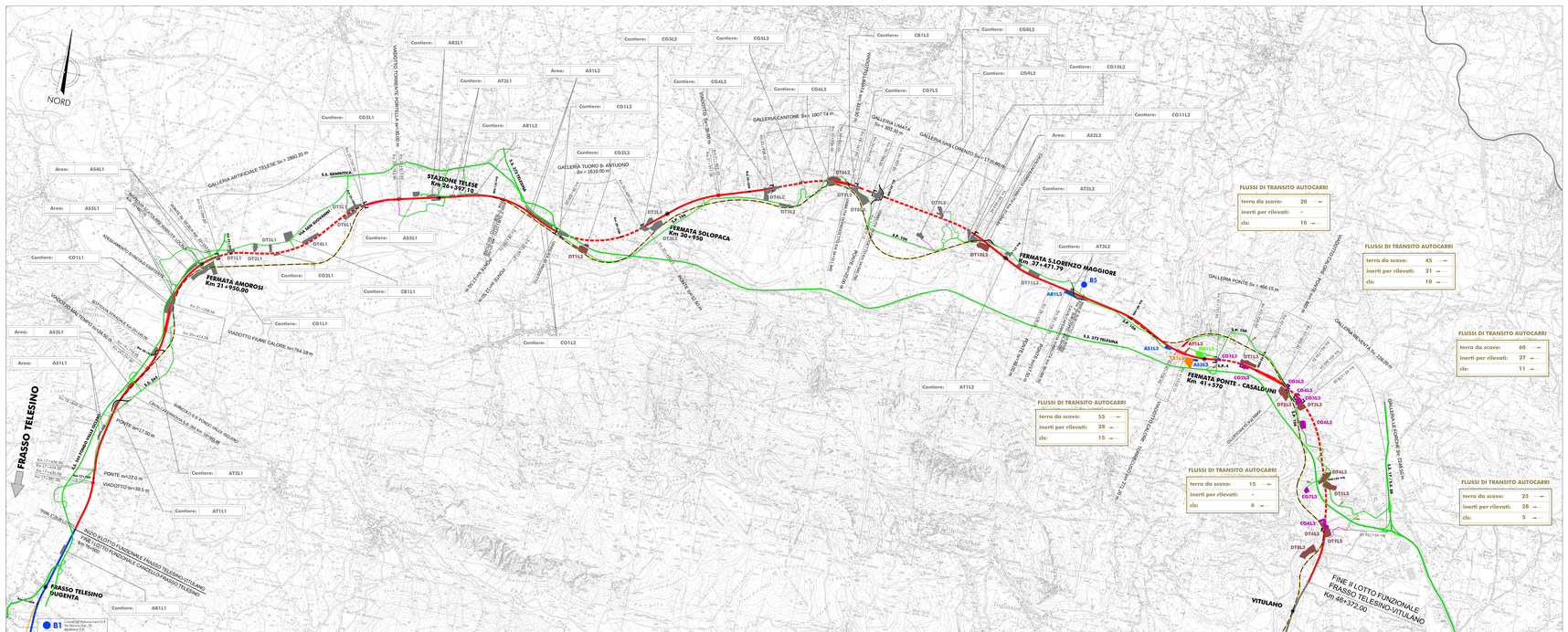

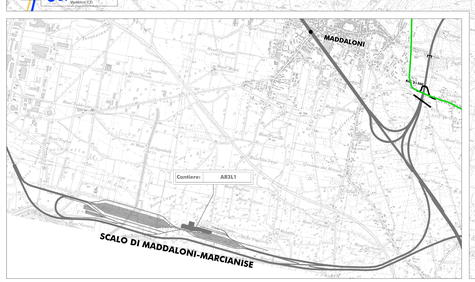

N°	Lotto		Cantiere	Funzione	Superficie (m²)	WBS PRINCIPALI DI COMPETENZA
1	Lotto 3: km 39+050 a km 46+372	CB13 (20.000 mq)	AR1L3	Cantiere di armamento Lotto 3	8.200	-
2			AR2L3	Cantiere di armamento Lotto 3	3.000	-
3			AS1L3	Area di stoccaggio	3.000	Sede in rilevato/trincea
4			AT1L3	Area tecnica	4.700	V.20
5			AS2L3	Area di stoccaggio	2.200	Sede in rilevato/trincea
6			CO1L3	Cantiere operativo	13.100	Imbocco GN06 Reventa
7			CG1L3	Cantiere operativo galleria	3.900	GA12
8			CG2L3	Cantiere operativo galleria	5.700	GA13-GN05 Ponte
9			DT1L3	Deposito temporaneo	17.000	GN05-Ponte
10			DT2L3	Deposito temporaneo	24.200	GN06-Reventa
11			CG3L3	Cantiere operativo galleria	3.400	GA14-GN06 Reventa
12			CG4L3	Cantiere operativo galleria	1.900	GA15
13			CG5L3	Cantiere operativo galleria	8.600	GA16-GN07 Le Forche
14			DT3L3	Deposito temporaneo	13.800	GN07
15			CG6L3	Cantiere operativo galleria	12.800	GN10-GA20-GN07 Le Forche
16			CG7L3	Cantiere operativo galleria	6.100	GN11-GA21
17			DT4L3	Deposito temporaneo	18.900	GN07 Le Forche
18			DT5L3	Deposito temporaneo	20.300	GN07 Le Forche
19			DT6L3	Deposito temporaneo	3.300	GN07 Le Forche
20			DT7L3	Deposito temporaneo	12.600	GN07 Le Forche
21			DT8L3	Deposito temporaneo	30.600	GN07 Le Forche
22			CG8L3	Cantiere operativo galleria	12.900	GA17-GN07 Le Forche

LEGENDA

Simbolo	Descrizione	Simbolo	Descrizione
	CB – CANTIERE BASE		LINEA STORICA
	CO – CANTIERE OPERATIVO		FRONTI AVANZAMENTO SCAVO GALLERIA
	CG – CANTIERE OPERATIVO GALLERIA		VIABILITA' PRINCIPALI POTENZIALMENTE INTERFERITE
	DT – DEPOSITO TEMPORANEO		VIABILITA' SECONDARIE POTENZIALMENTE INTERFERITE
	AT – AREA TECNICA		PISTA DI CANTIERE
	AR – CANTIERE DI ARMAMENTO		
	AS – AREA DI STOCCAGGIO		
	AREE DI CANTIERE ALTRI APPALTI		
	LINEA FERROVIARIA DI PROGETTO:		
	TRATTO IN RILEVATO		
	TRATTO IN TRINCEA		
	TRATTO IN GALLERIA		
	TRATTO IN VIADOTTO		

NB: I VALORI DEI FLUSSI RIPORTATI IN PLANIMETRIA SONO DA INTENDERSI COME FLUSSI MEDI GIORNALIERI DI SOLA ANDATA STIMATI SULL'INTERA DURATA DEI LAVORI. TALI FLUSSI SONO STATI INDICATI SULLE VIABILITA' POTENZIALMENTE INTERFERITE DAI MEZZI DI CANTIERE.

TRANSITI MAGGIORI AI VALORI MEDI INDICATI POTRANNO VERIFICARSI PER PERIODI DI PUNTA DEI LAVORI.

LEGENDA

CANTIERI		VIABILITÀ	
Simbolo	Descrizione	Simbolo	Descrizione
	CB – CANTIERE BASE		TRACCIATO DI PROGETTO
	CO – CANTIERE OPERATIVO		LINEA F.S. STORICA
	CG – CANTIERE OPERATIVO GALLERIA		VIABILITA' EXTRA URBANA PRINCIPALE
	DT – DEPOSITO TEMPORANEO		VIABILITA' SECONDARIA
	AT – AREA TECNICA		PISTA DI CANTIERE
	AR – CANTIERE DI ARMAMENTO		
	AS – AREA DI STOCCAGGIO		
	AREE DI CANTIERE ALTRI APPALTI		

Cantiere: CG1L3
Area: 3900 mq
Opera: Galleria naturale Porta

DESCRIZIONE CARATTERISTICHE AREA DI CANTIERE

terra da scavo: 20
inerti per rilevati: 30
cls: 5

FLUSSI DI TRANSITO MEDI SULLA VIABILITA': AUTOCARRI/GIORNO (IL VALORE VA MOLTIPLICATO PER 2, PER OTTENERE I VIAGGI A/R)

COMMITTENTE:

RFI RETE FERROVIARIA ITALIANA
GRUPPO FERROVIE DELLO STATO ITALIANE

PROGETTAZIONE:

ITALFERR
GRUPPO FERROVIE DELLO STATO ITALIANE

UO SPECIALISTICHE COSTRUZIONI - CANTIERIZZAZIONE

PROGETTO DEFINITIVO

ITINERARIO NAPOLI - BARI
RADDOPPIO TRATTA CANCELLO - BENEVENTO
II LOTTO FUNZIONALE FRASSO TELESINO - VITULANO
3° LOTTO FUNZIONALE S.LORENZO - VITULANO

Corografia di inquadramento delle aree di cantiere e delle viabilità

SCALA: 1:25000

COMMESSA	LOTTO	FASE	ENTE	TIPO DOC.	OPERA/DISCIPLINA	PROGR.	REV.
IF0H	32	D	53	P3	CA0000	001	A

Revis.	Descrizione	Redatto	Data	Verificato	Data	Approvato	Data	Autorizzato	Data
A	Emissione Esecutiva	M.Muti	Luglio 2017	T.Tranquillo	Luglio 2017	F.Cerrone	Luglio 2017	ITALFERR S.p.A. Dott. Ing. G. Fiorito Ordine Ingegneri Roma n. 19975	

File:

n. Elab.: 3L419