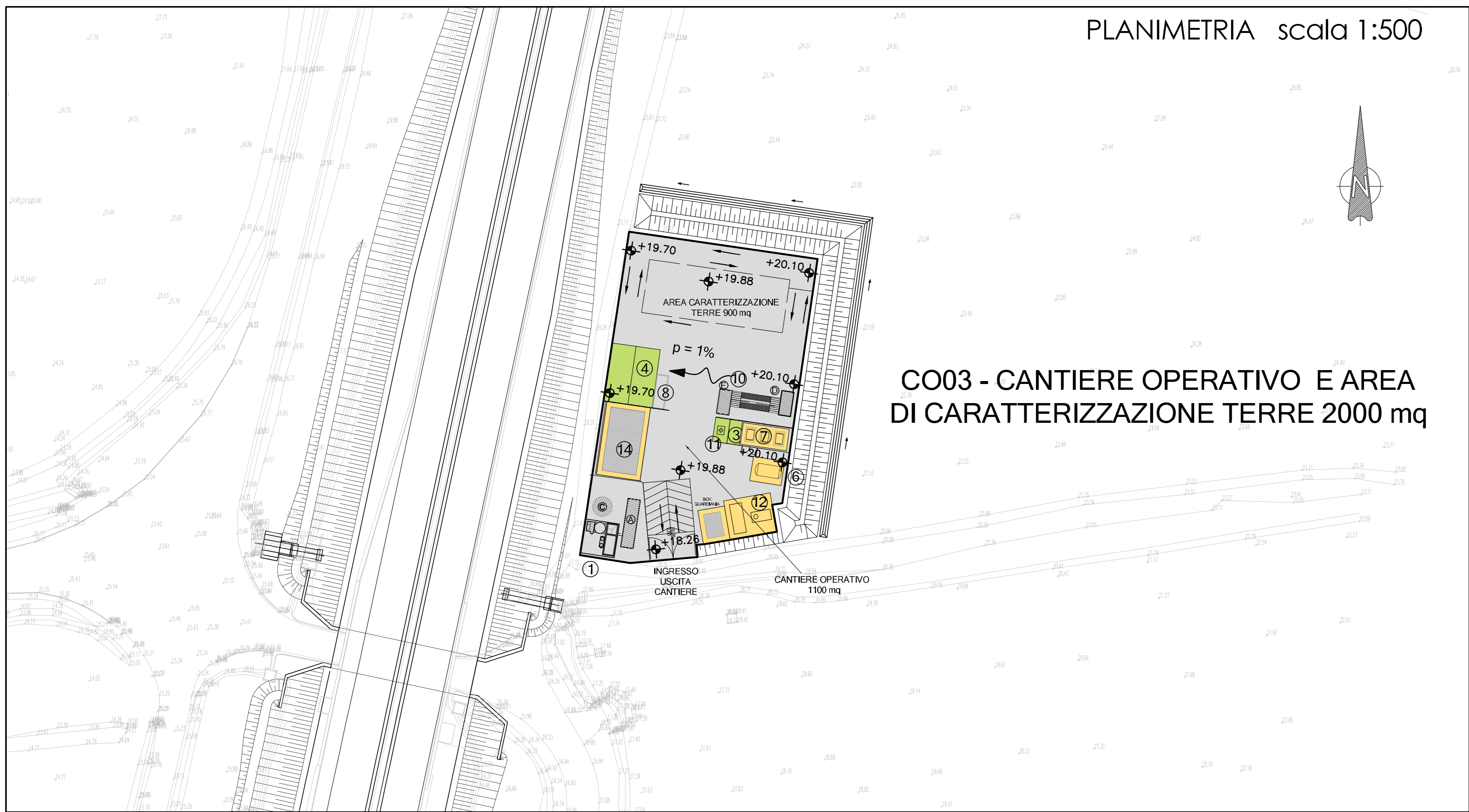
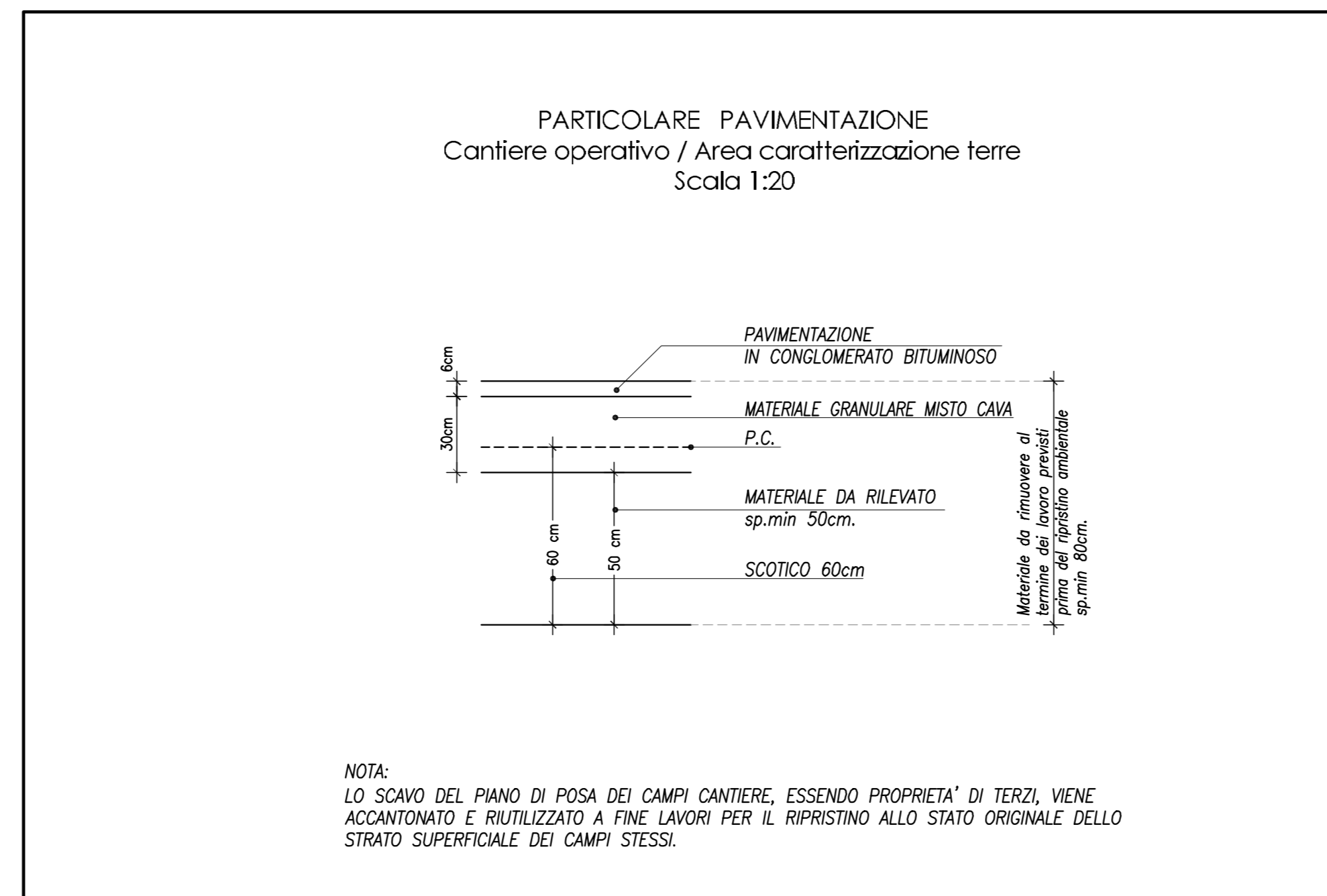
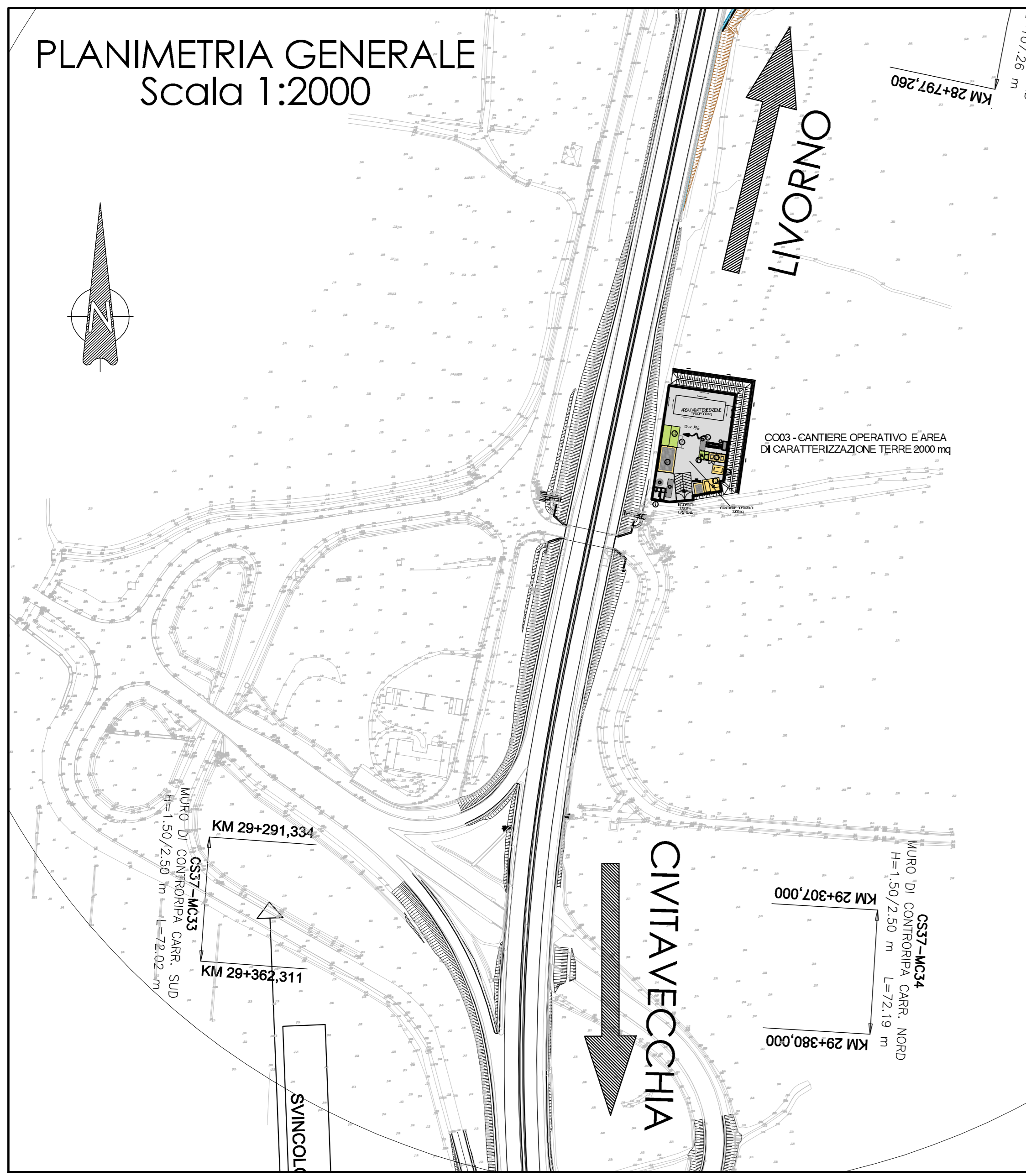


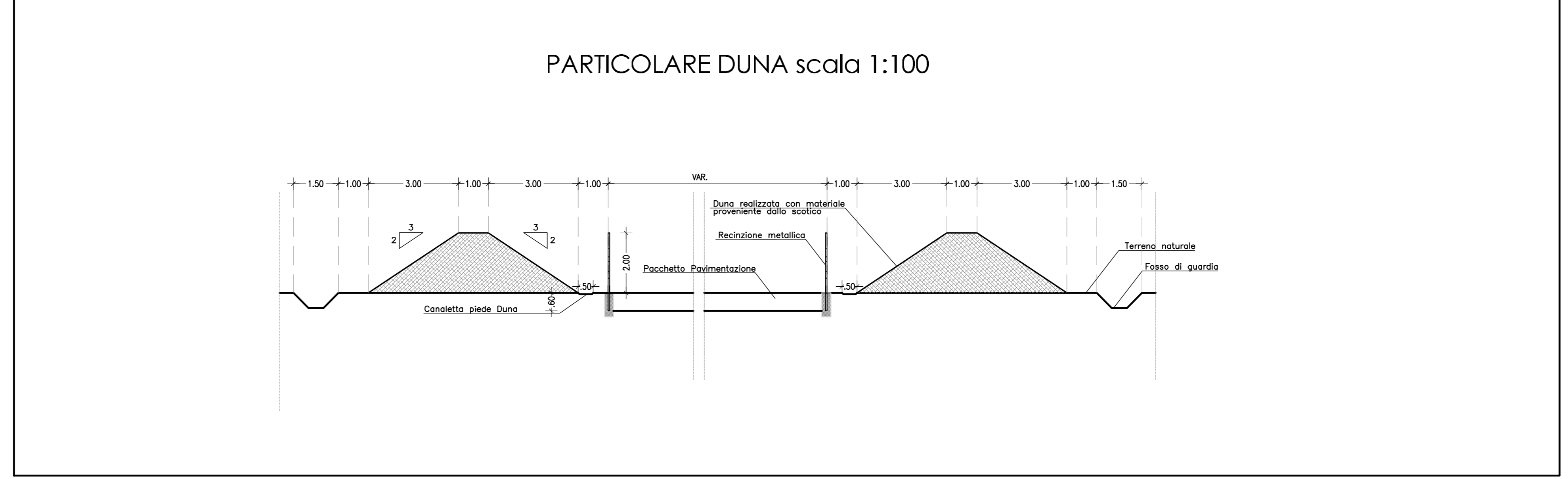
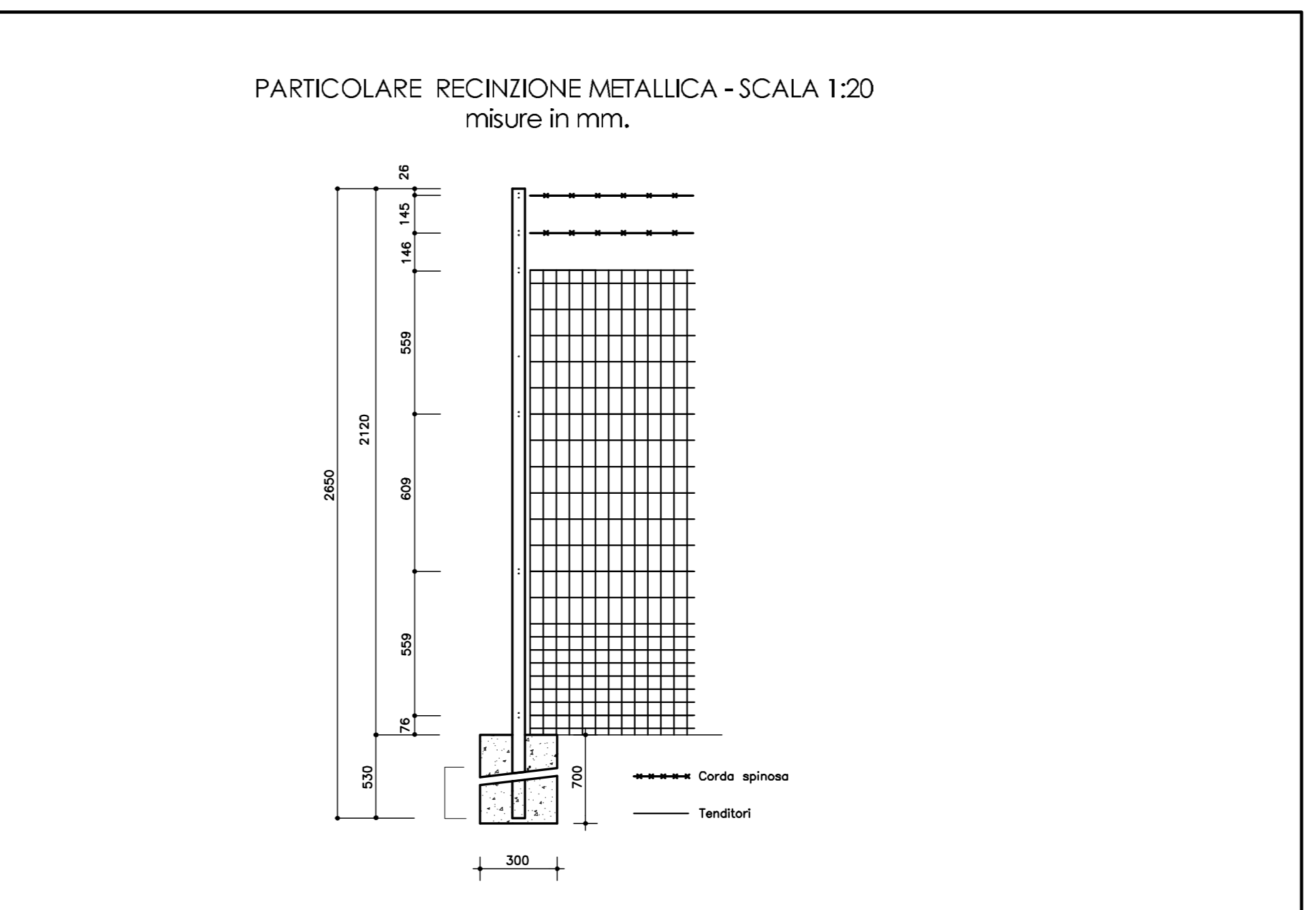
- ① CHIARIFLOCCULAZIONE CON SEDIMENTAZIONE FINALE, DISOLEATURA E CORREZIONE DEL PH CON VASCA DI RECUPERO
 - ② BOX UFFICI/CANTIERE
 - ③ PARCHEGGIO AUTOVEICOLI
 - ④ SOSTA MEZZI DI CANTIERE
 - ⑤ AREA STOCCAGGIO MATERIALI
 - ⑥ CISTERNA ACQUA
 - ⑦ SERBATOI CARBURANTI < 9 mc
 - ⑧ CONTAINER RIFIUTI
 - ⑨ VASCA LAVAGGIO CANALA AUTOBETONIERA
 - ⑩ LAVAGGIO RUOTE
 - ⑪ PUNTO INCONTRO EMERGENZA 118
 - ⑫ GRUPPI ELETTROGENI IN AMBIENTE INSONORIZZATO
 - ⑬ OFFICINA / DEPOSITO
 - ⑭ BOX LOCALE SPOGLIATOI - WC - RICOVERO
 - ⑮ ALLOGGIO, LAVANDERIA, SPOGLIATOI PER 12 PERSONE
 - ⑯ REFETTORIO 150 PERSONE, CUCINA, ZONA RICREATIVA, SALA FORMAZIONE PERSONALE
 - ⑰ INFERMERIA - SOCCORSO TECNICO VV.FF.
 - ⑱ PESA AUTOMEZZI DI CANTIERE
- RECINZIONE IN RETE METALLICA E PALETTI IN FERRO H=2.50
 - PIAZZALE IN ASFALTO
 - BASAMENTI IN CLS
 - DELIMITAZIONE AREE DI SOSTA
 - PERCORSI MEZZI DI CANTIERE



CO03 - CANTIERE OPERATIVO E AREA DI CARATTERIZZAZIONE TERRE 2000 mq



NOTA:
LO SCAVO DEL PIANO DI POSA DEI CAMPI CANTIERE, ESSENDO PROPRIETA' DI TERZI, VIENE ACCANTONATO E SFRUTTATO A FINE LAVORI PER IL RIPRISTINO ALLO STATO ORIGINALE DELLO STRATO SUPERFICIALE DEI CAMPI STESSI.





Società Autostrada Tirrenica p.A.
GRUPPO AUTOSTRADALE PER L'ITALIA S.p.A.

AUTOSTRADA (A12) : ROSIGNANO – CIVITAVECCHIA
LOTTO 3

TRATTO: SCARLINO – GROSSETO SUD
PROGETTO DEFINITIVO
INFRASTRUTTURA STRATEGICA DI PREMINENTE INTERESSE NAZIONALE LE CUI PROCEDURE DI APPROVAZIONE SONO REGOLATE DALL' ART. 161 DEL D.LGS. 163/2006

CN – FASI COSTRUTTIVE E CANTIERIZZAZIONE
AREE DI CANTIERE CAVE DEPOSITI
CO03 – CANTIERE OPERATIVO E AREA PER LA CARATTERIZZAZIONE DELLE TERRE
PLANIMETRIA LAYOUT DI CANTIERE

IL RESPONSABILE PROGETTAZIONE SPECIALISTA Geom. Maurizio Piaboni Dir. Geom. Prov. Milano N. 8074 RESPONSABILE UFFICIO CAD	IL RESPONSABILE INTERAZIONE PROIEZIONE SPECIALISTA Ing. Assessorio ART Dir. Pogg. Milano N. 20013 COORDINATORE GENERALE APS	IL DIRETTORE TECNICO Ing. Maurizio Torrali Dir. Pogg. Milano N. 19493 RESPONSABILE DIREZIONE SVILUPPO INFRASTRUTTURE
DIRETTORIO ELABORATO codice contratto: 12121202 n. Proj: CAP330 n. progetto:	DATA: FEBBRAIO 2011 SCALA: VARIE	REVISIONE n. data
spea ingegneria europea	COORDINATORE GENERALE Geom. Maurizio Piaboni	RESPONSABILE INTERAZIONE PROIEZIONE Ing. Assessorio ART
RESPONSABILE DI COMANDA Ing. Michele Pirelli Dir. Ingg. Aniene N. 933	VISTO DEL COMMITTENTE 	VISTO DEL CONCESSIONARIO 

IL PRESENTE DOCUMENTO HA FINITO L'USO DELLA COPPIA, SPRETIATI I CASI DI DANNO PARZIALE, IN TUTTI I CASI, SENZA IL CONSENSO SCRITTO DEL CONCESSIONARIO PER L'AREA, NON PUO' ESSERE RIPRODOTTO, NE' TRASMESSO, NE' DIFFUSO, NE' VENDUTO, NE' LOANATO, NE' RENDERE ACCESSIBILE, NE' ADOTTATO, NE' TRADOTTO, NE' ADATTATO, NE' MODIFICATO, NE' RIPRODOTTO IN ALTRA MANIERA.