

LEGENDA

- AREA DI CANTIERE
- AREA DEPOSITO
- VIABILITA' DI SERVIZIO
- SITO DI MONITORAGGIO VIBRAZIONE
- SITO DI MONITORAGGIO ATMOSFERA
- SITO DI MONITORAGGIO RUMORE
- SITO DI MONITORAGGIO ACQUE SUPERFICIALI
- SITO DI MONITORAGGIO ACQUE SOTTERRANEE
- SITO DI MONITORAGGIO VEGETAZIONE
- SITO DI MONITORAGGIO FAUNA

COMPONENTE ATMOSFERA

A12-MM-A1-01

Tratta - A12 - Autostrada oggetto dell'intervento

Comune - MM = Massa Maritima, SC = Sciliaro, GA = Giuncarico, GI = Giuncarico, RO = Roccastrada, GR = Grosseto

Metodica di Monitoraggio - A1 = MISURA DELLA QUALITÀ DELL'AIRA CON NECESSITÀ DI RILEVAMENTO QUANTITATIVO PER 15 GIORNI, A2 = MISURA DELLE POLVERI SOTTO AEROSOL PER 15 GIORNI CON CAMPIONATORE SEQUENZIALE

Numero progressivo del punto di monitoraggio

COMPONENTE RUMORE

A12-MM-R3-01

Tratta - A12 - Autostrada oggetto dell'intervento

Comune - MM = Massa Maritima, SC = Sciliaro, GA = Giuncarico, GI = Giuncarico, RO = Roccastrada, GR = Grosseto

Metodica di Monitoraggio - R3 = MISURA DI SUONO - POSTAZIONI RUMORE PER RILEVAMENTO QUANTITATIVO QUANTITATIVO PER 15 GIORNI, R4 = MISURA DI SUONO - POSTAZIONI RUMORE NON ABBASTE DA OPERATORE PER RILEVAMENTO QUANTITATIVO PER 15 GIORNI

Numero progressivo del punto di monitoraggio

COMPONENTE VIBRAZIONE

A12-MM-V1-01

Tratta - A12 - Autostrada oggetto dell'intervento

Comune - MM = Massa Maritima, SC = Sciliaro, GA = Giuncarico, GI = Giuncarico, RO = Roccastrada, GR = Grosseto

Metodica di Monitoraggio - V1 = MISURA DI BREVE PERIODO FINALIZZATO AL DIAGNOSI, V2 = MISURA DI BREVE PERIODO FINALIZZATO AL DANNO

Numero progressivo del punto di monitoraggio

COMPONENTE ACQUE SUPERFICIALI

A12-MM-SU-SO-01

Tratta - A12 - Autostrada oggetto dell'intervento

Comune - MM = Massa Maritima, SC = Sciliaro, GA = Giuncarico, GI = Giuncarico, RO = Roccastrada, GR = Grosseto

Componente Ambientale - SU = Acque Superficiali

Individuazione Punto Misura - S0 = Fiume Sordo, S1 = Fiume Sordo, S2 = Fiume Sordo, S3 = Fiume Sordo, S4 = Fiume Sordo, S5 = Fiume Sordo, S6 = Fiume Sordo, S7 = Fiume Sordo, S8 = Fiume Sordo, S9 = Fiume Sordo, S10 = Fiume Sordo

Numero progressivo del punto di monitoraggio

COMPONENTE ACQUE SOTTERRANEE

A12-MM-SO-PP-01

Tratta - A12 - Autostrada oggetto dell'intervento

Comune - MM = Massa Maritima, SC = Sciliaro, GA = Giuncarico, GI = Giuncarico, RO = Roccastrada, GR = Grosseto

Componente Ambientale - SO = Acque Sotterranee

Tipologia Punto Misura - PP = Pozzo Privato, PF = Sorgente Privata

Numero progressivo del punto di monitoraggio

COMPONENTE VEGETAZIONE

A12-MM-E2-01

Tratta - A12 - Autostrada oggetto dell'intervento

Comune - MM = Massa Maritima, SC = Sciliaro, GA = Giuncarico, GI = Giuncarico, RO = Roccastrada, GR = Grosseto

Metodica di Monitoraggio - E2 = RILEVAMENTO FLORISTICO VEGETAZIONALE

Numero progressivo del punto di monitoraggio

COMPONENTE FAUNA

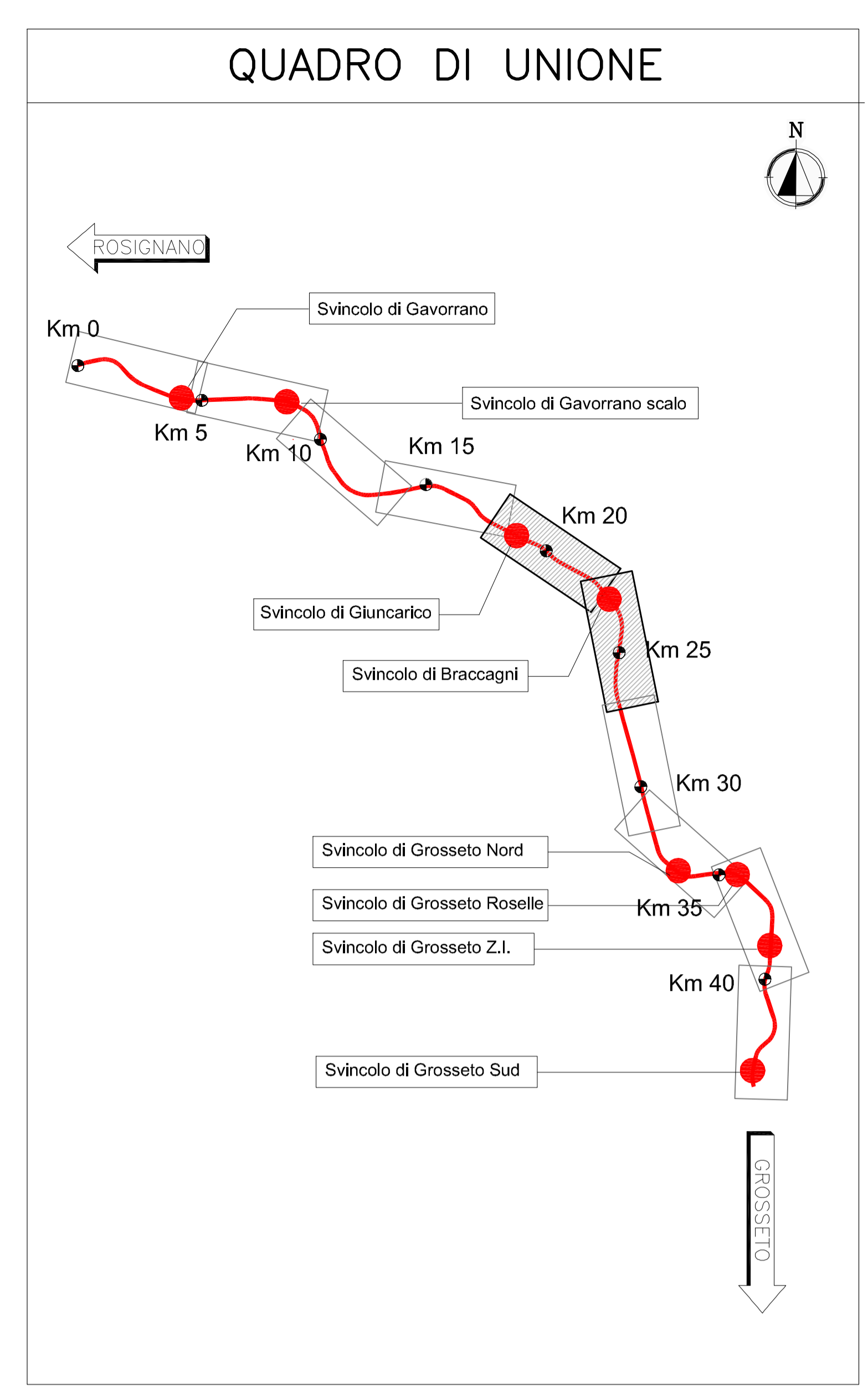
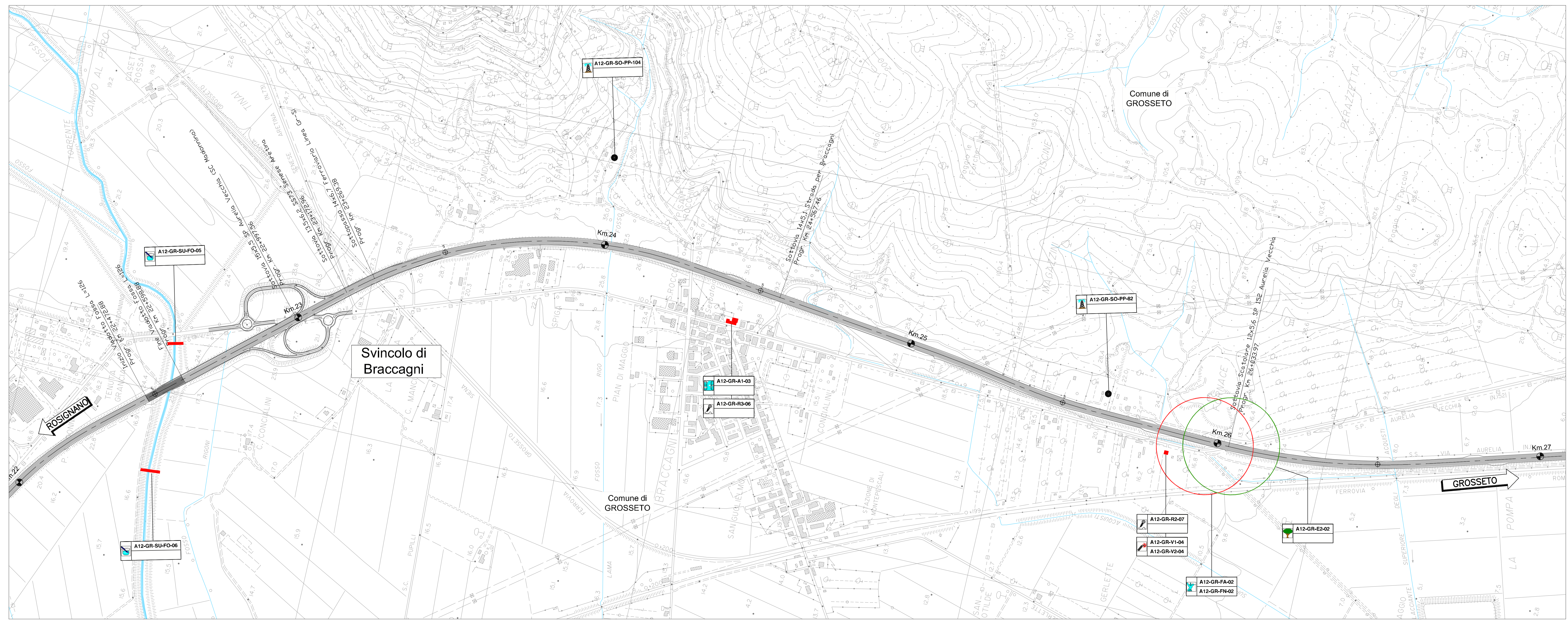
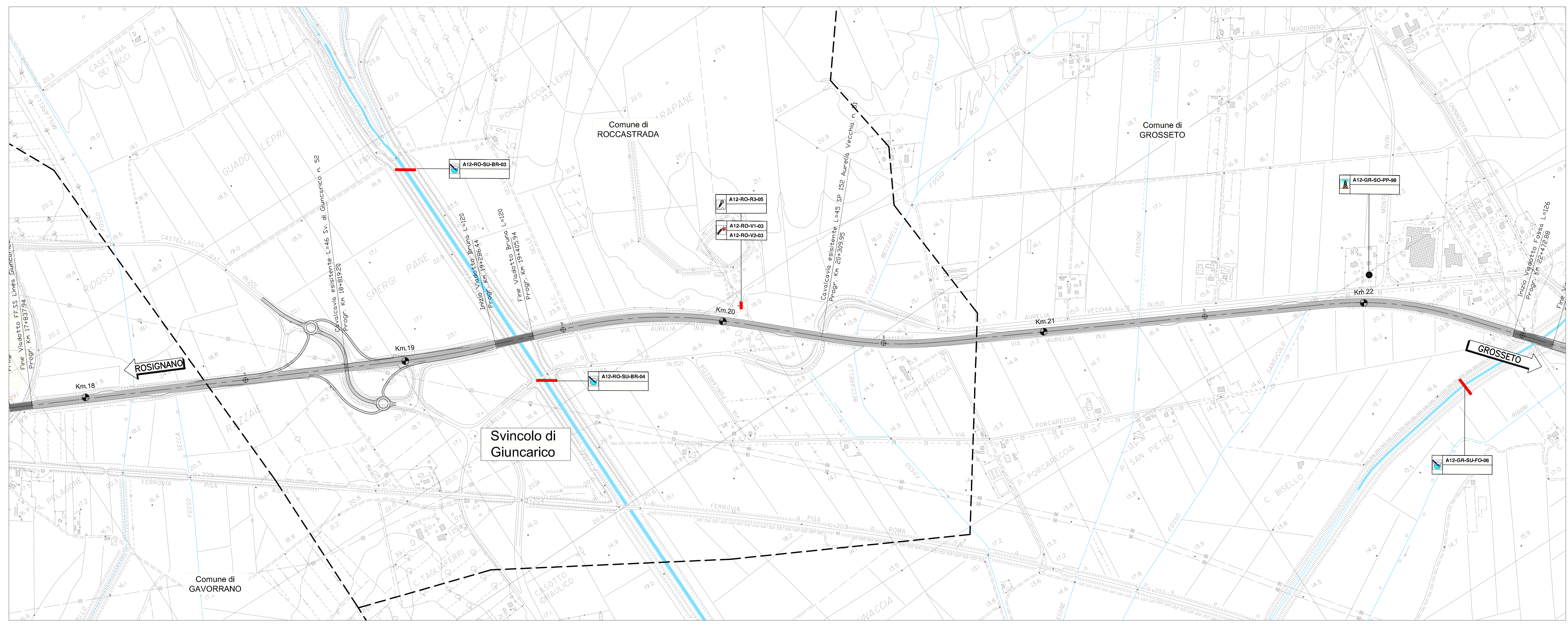
A12-MM-R3-01

Tratta - A12 - Autostrada oggetto dell'intervento

Comune - MM = Massa Maritima, SC = Sciliaro, GA = Giuncarico, GI = Giuncarico, RO = Roccastrada, GR = Grosseto

Metodica di Monitoraggio - FA = MONITORAGGIO DELL'AVFAUNA, FN = MONITORAGGIO DEGLI ANFIBI

Numero progressivo del punto di monitoraggio



Società Autostrada Tirrenica p.A.
GRUPPO AUTOSTRADE PER L'ITALIA S.p.A.

AUTOSTRADA (A12) : ROSIGNANO - CIVITAVECCHIA LOTTO 3

TRATTO: SCARLINO - GROSSETO SUD

PROGETTO DEFINITIVO

INFRASTRUTTURA STRATEGICA DI PREMINENTE INTERESSE NAZIONALE LE CUI PROCEDURE DI APPROVAZIONE SONO REGolate DALL' ART. 161 DEL D.LGS. 163/2006

SOMME A DISPOSIZIONE
MONITORAGGIO AMBIENTALE
PLANIMETRIA GENERALE
da Km 18+000.00 a Km 27+000.00

IL RESPONSABILE PRODUZIONE SPECIFICA Ing. Ferruccio Biondi COORDINATORE GENERALE APS	IL RESPONSABILE RISPONDE PRESSIONI OPERATIVE Ing. Alessandro del... COORDINATORE GENERALE APS	IL DIRETTORE TECNICO Ing. Nicola... RESPONSABILE DIREZIONE IMPIANTISTICA
REFERIMENTO ELABORAZIONE 12/12/2012	DATA PROGETTO FEBBRAIO 2011	SCALA 1:5000
COMPILATA A CAR. DI P.		RESPONSABILE DI COMESSA Ing. Nicola...
COORDINATORE OPERATIVO DI PROGETTO		VISTO DEL COMMITTENTE
VISTO DEL CONCESSIONARIO		VISTO DEL CONCESSIONARIO