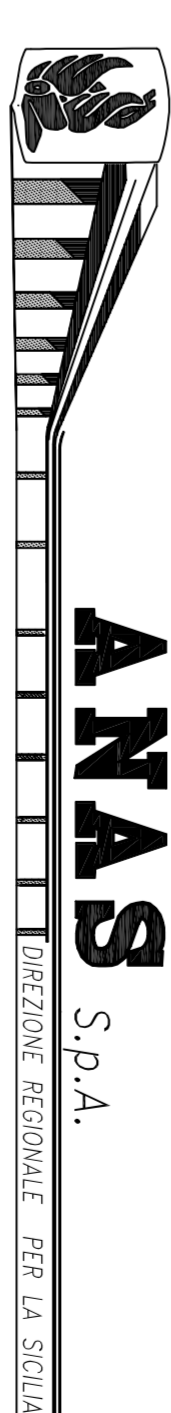


LEGENDA

- LIMITE AMMINISTRATIVO AREA OCCUPATA
- TRACCIA DELLE SEZIONI

CARTOGRAFIA 1:1000
 CON INDICAZIONE QUOTE ANTE
 DEPOSITO TEMPORANEO

SCALA 1:500



ANAS S.p.A.
 Direzione Regionale Emilia Romagna
 Via S. Maria, 10 - 40138 Bologna (BO) - Tel. 051/265111

PA 1708
 Affidamento a Contratto Generale del 1° lotto di ammodernamento di 1708 chilometri - L'area Fidej. Solo l'importo del km. 14.4 km. 010 del lotto 2) compreso il tratto di raddoppio della cartolina Bologna, al km. 49.0 km. 2.8 del lotto 2. Strada Urbana pedonale compresa con i lavori al km. 49.0 km. 2.8 del lotto 2.

Bologneta S.c.p.a.

- PERIZIA DI VARIANTE -

CANTIERIZZAZIONE E GESTIONE MATERIE
 Variante al piano di gestione delle terre sicche da scavo e progettazione di 7 pontoni siti di scavo in area di cantiere, in esecuzione del progetto di variante al progetto di variante del MATM - Prot. DVA REGISTRO DECRETI 0000001 del 08/01/2018
 AREA VILLAFRATI SUD
 Pianura dello stato attuale


Codice Unico Progetto (CUP): **FA1B03000230001**


Codice elaborato: **PA1708 PV**


CA X 0 3 1

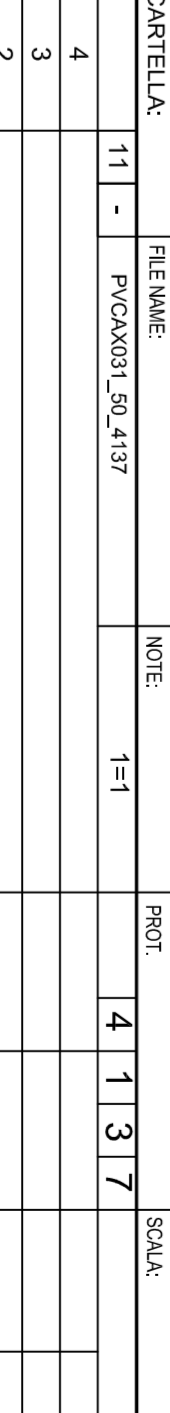
5 0

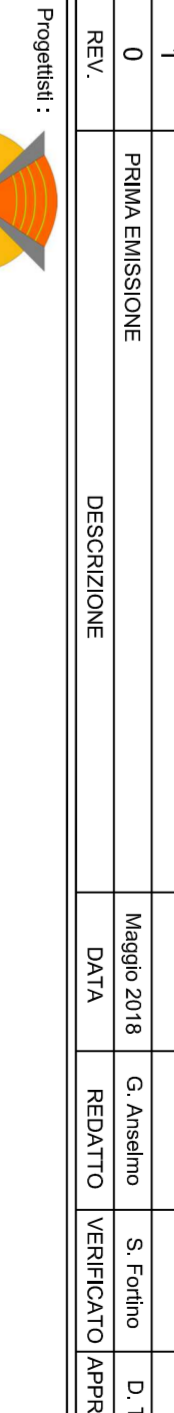
CONTENUTO	INIZIALE	DATA	SCALE
1	PROVA DI PROVA	4 1 3 1 7	
2	PROVA DI PROVA		
3	PROVA DI PROVA		


Il Responsabile del Progetto



Il Direttore del Cantiere


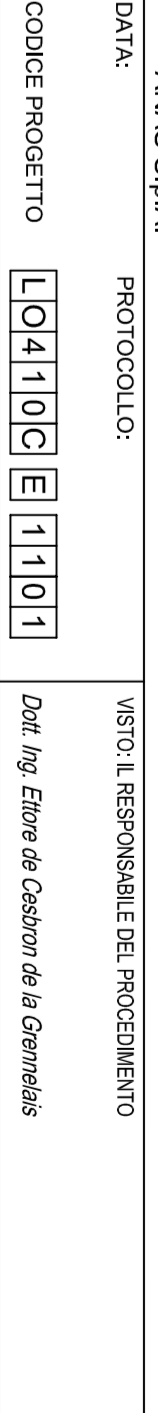
Il Responsabile del Servizio


Il Responsabile del Progetto


Il Direttore del Cantiere


Il Responsabile del Servizio


Il Responsabile del Progetto


Il Direttore del Cantiere


Il Responsabile del Servizio
