SEZ 1
QT. PROGETTO : 753.064
DIST.PROG. : 2070.000

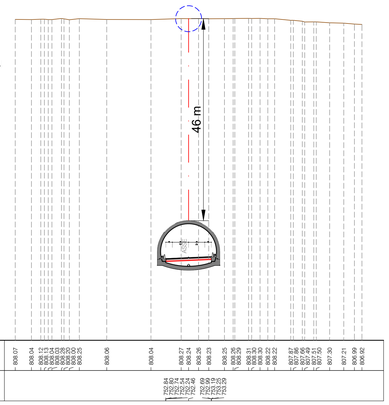

SEZ 2
QT. PROGETTO : 752.600
DIST.PROG. : 2100.000

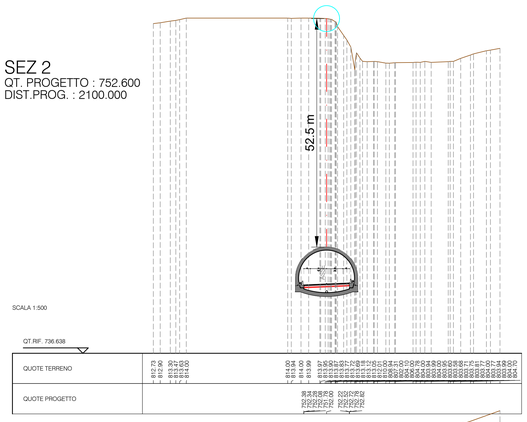

SEZ 3
QT. PROGETTO : 751.904
DIST.PROG. : 2145.000

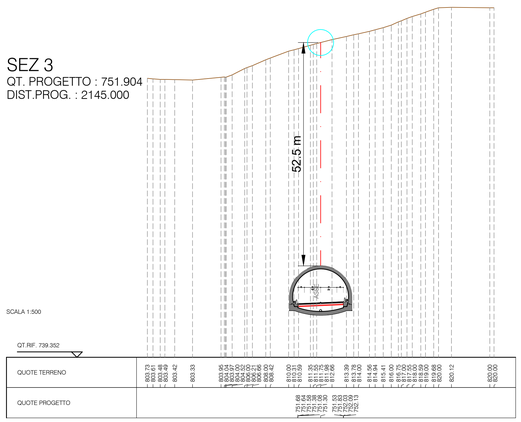

SEZ 4
QT. PROGETTO : 750.589
DIST.PROG. : 2230.000

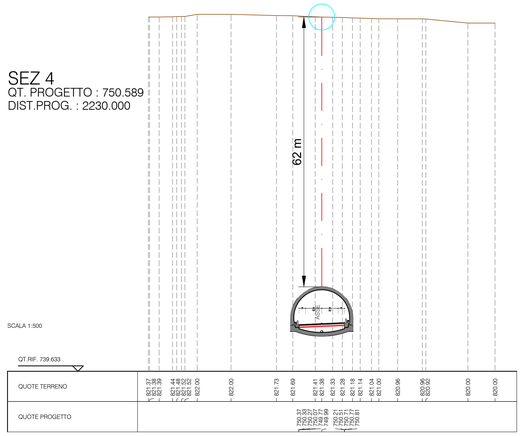

SEZ 5
QT. PROGETTO : 749.816
DIST.PROG. : 2280.000

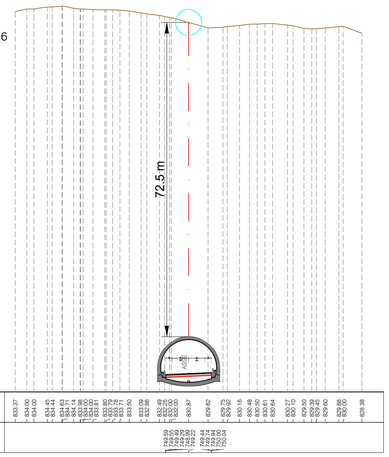

SEZ 6
QT. PROGETTO : 748,888
DIST.PROG. : 2340,000

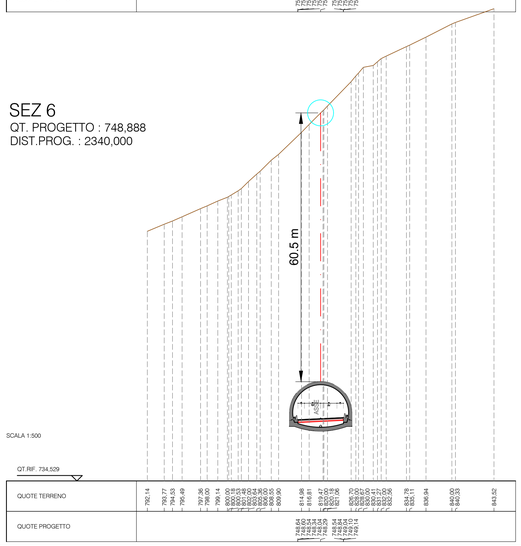

SEZ 7
QT. PROGETTO : 747.728
DIST.PROG. : 2415.000

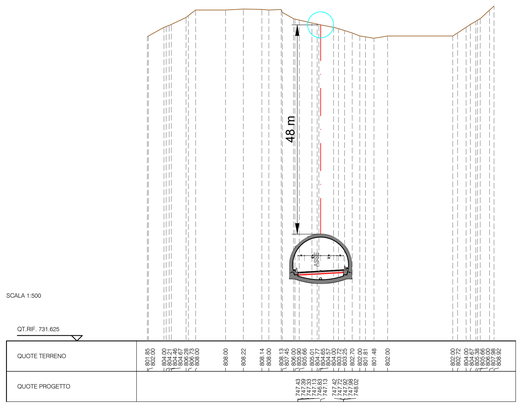

SEZ 8
QT. PROGETTO : 747.109
DIST.PROG. : 2455.000

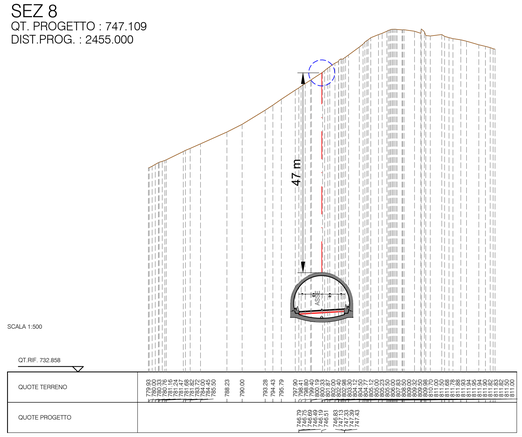

LIVELLETTE

D=-13.33 L=861.79 P=-1.55%



No. SEZIONI	76	77	78	79	80	81	82	83	84	85	86	87	88	89	90	91	92	93	94	95	96	97	98	99	100	101	102	103	104
DISTANZE PROGRESSIVE	1875.00	1900.00	1925.00	1950.00	1975.00	2000.00	2025.00	2050.00	2075.00	2100.00	2125.00	2150.00	2175.00	2200.00	2225.00	2250.00	2275.00	2300.00	2325.00	2350.00	2375.00	2400.00	2425.00	2450.00	2475.00	2500.00	2525.00	2550.00	2575.00
DISTANZE PARZIALI		25.00	25.00	25.00	25.00	25.00	25.00	25.00	25.00	25.00	25.00	25.00	25.00	25.00	25.00	25.00	25.00	25.00	25.00	25.00	25.00	25.00	25.00	25.00	25.00	25.00	25.00	25.00	25.00
QUOTE TERRENO	742.58	752.60	769.91	786.08	793.52	795.47	799.01	804.98	808.39	813.87	805.30	813.16	819.77	820.60	821.40	822.69	830.72	831.24	826.98	812.09	800.26	798.54	806.00	804.47	794.08	779.97	758.61	745.20	744.73
QUOTE PROGETTO	756.08	755.69	755.31	754.92	754.53	754.15	753.76	753.37	752.99	752.60	752.21	751.83	751.44	751.05	750.67	750.28	749.89	749.51	749.12	748.73	748.35	747.96	747.57	747.19	746.80	746.41	746.07	745.84	745.74

Ipotesi di Traccia muraria preesistente (solo rappresentativa)

Limite Morfologico preesistente - piede della cinta muraria esterna - riscontrabile da dati LIDAR - (solo rappresentativa)

Interventi di presostegno o preconsolidamento: spessore di 2,5 m dall'intradosso della galleria naturale (sezioni di scavo tipo C1 e C2)

anas — Direzione Progettazione e Realizzazione Lavori

S.S. n.21 "della Maddalena"
Variante agli abitati di Demonte, Aisone e Vinadio
Lotto 1. Variante di Demonte

PROGETTO DEFINITIVO

PROGETTAZIONE: ANAS - DIREZIONE PROGETTAZIONE E REALIZZAZIONE LAVORI

I PROGETTISTI:
Ing. Vincenzo Marzi
Ordine Ing. di Bari n.3594
Ing. Achille Devitofranceschi
Ordine Ing. di Roma n.19116
geol. Flavio Capozucca
Ordine Geol. del Lazio n.1599
RESPONSABILE DEL SIA
arch. Giovanni Maggiò
Ordine Arch. di Roma n.16183
IL COORDINATORE PER LA SICUREZZA IN FASE DI PROGETTAZIONE
geom. Fabio Quondam
VISTO: IL RESPONSABILE DEL PROCEDIMENTO :
Ing. Nicolò Canepa

PROTOCOLLO | DATA

ADDENDUM (ID VIP 4107)
FORTE DELLA CONSOLATA
Sezioni Longitudinali e trasversali asse principale galleria

CODICE PROGETTO (PROGETTO / LIV. PROG. / N. PROG.)	NOME FILE	REVISIONE	SCALA:
DPT005 D 1601	CODICE ELAB. T01IA00AMBSZ01	A	

REV.	DESCRIZIONE	DATA	REDATTO	VERIFICATO	APPROVATO
C					
B					
A	Emissione per riscontro MBACT (prot. 19834 del 23.07.2018)	SETT 2018			