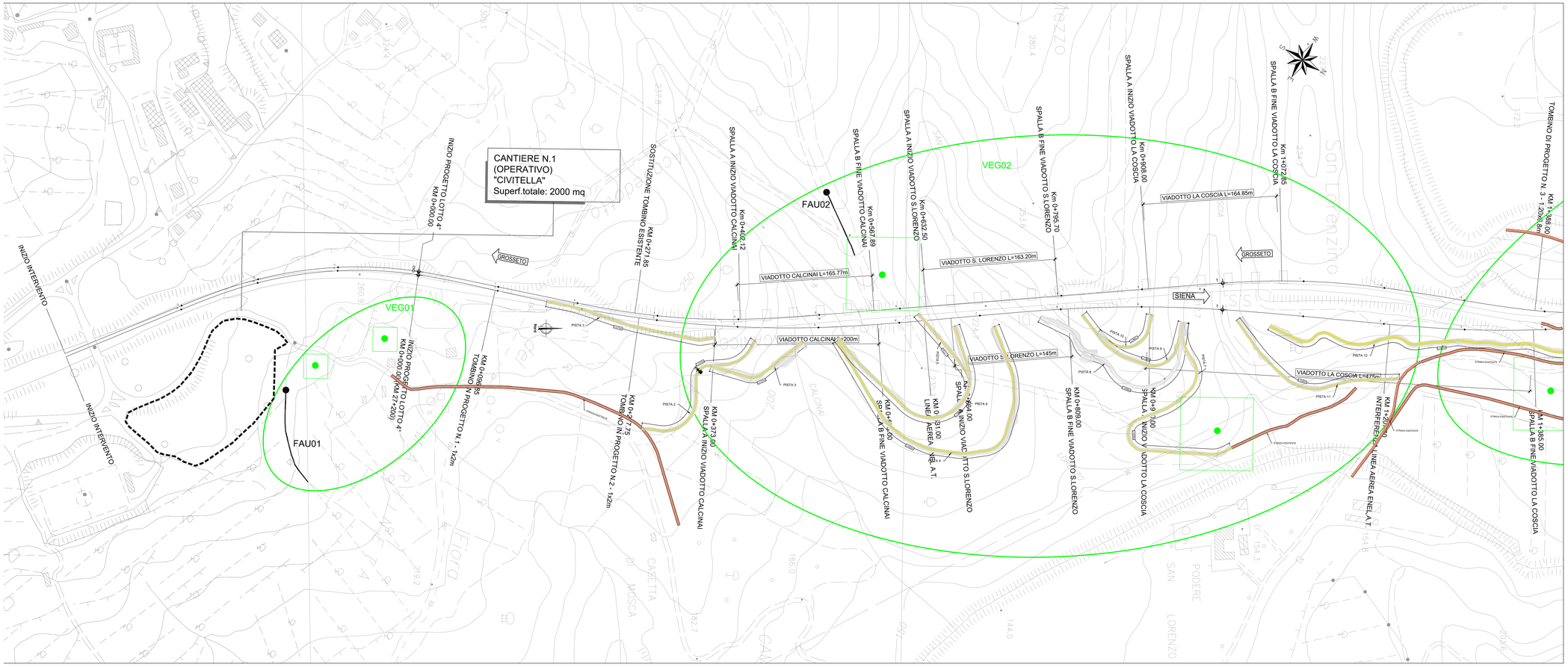

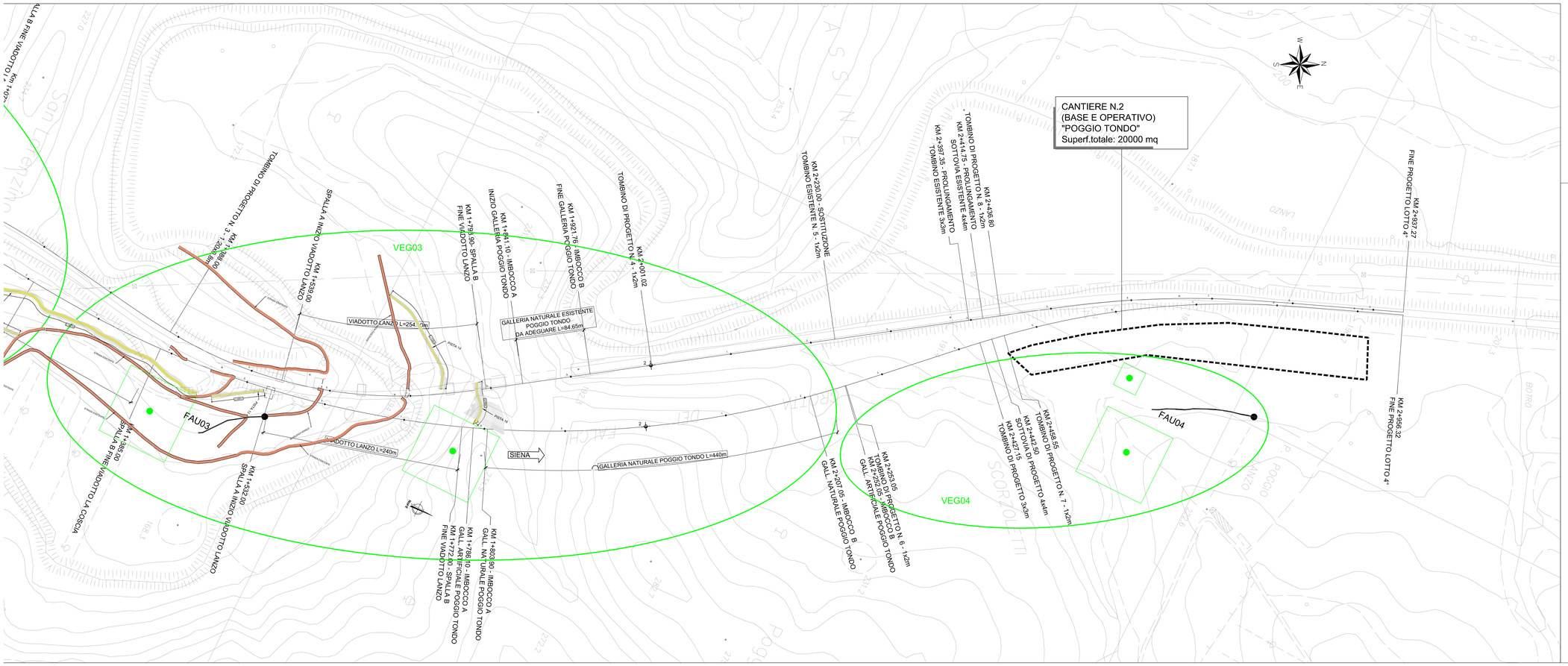

LEGENDA STAZIONI DI MONITORAGGIO

VEG0n — VEGETAZIONE

FAUNA

AREE DI CANTIERE

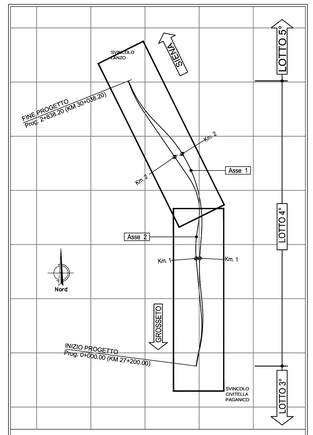

QUADRO D` UNIONE

anas — Direzione Progettazione e Realizzazione Lavori

ITINERARIO INTERNAZIONALE E78
S.G.C. GROSSETO - FANO
Adeguamento a 4 Corsie nel Tratto Grosseto - Siena
(S.S. 223 "DI PAGANICO") dal Km 27+200 al Km 30+038 - Lotto 4

MONITORAGGIO AMBIENTALE

COD. FI13

IL SOGGETTO ESECUTORE DELLE ATTIVITÀ DI MONITORAGGIO AMBIENTALE ANTE OPERA

DIMMS CONTROL

IL RESPONSABILE U.O. AMBIENTE, TERRITORIO, ARCHITETTURA E ARCHEOLOGIA :

Arch. Giovanni MAGARÒ

VISTO: IL RESPONSABILE DEL PROCEDIMENTO:

Ing. Alessandro SCALAMANDRE'

PIANO DI MONITORAGGIO AMBIENTALE

Planimetria ubicazione punti di Monitoraggio: Vegetazione e Fauna

CODICE PROGETTO			NOME FILE	REVISIONE	SCALA:
PROGETTO: LO702B	LIV. PROG.: E	N. PROG.: 1701	T01-MO00-MOA-PL05 / CODICE ELAB.: T01MO00MOAPL05	A	1:2000

REV.	DESCRIZIONE	DATA	REDATTO	VERIFICATO	APPROVATO
C					
B					
A	Emissione	Set 2018			