

ITINERARIO INTERNAZIONALE E78

S.G.C. GROSSETO - FANO

Adeguamento a 4 Corsie nel Tratto Grosseto - Siena
(S.S. 223 "DI PAGANICO") dal Km 27+200 al Km 30+038 - Lotto 4

MONITORAGGIO AMBIENTALE

COD. **FI13**

IL SOGGETTO ESECUTORE DELLE ATTIVITÀ DI MONITORAGGIO AMBIENTALE ANTE OPERA



IL RESPONSABILE U.O. AMBIENTE, TERRITORIO, ARCHITETTURA E ARCHEOLOGIA :

Arch. Giovanni MAGARÒ

VISTO: IL RESPONSABILE DEL PROCEDIMENTO:

Ing. Alessandro SCALAMANDRÈ

PIANO DI MONITORAGGIO AMBIENTALE

Schede monografiche stazioni

CODICE PROGETTO			NOME FILE	REVISIONE	SCALA:
PROGETTO	LIV. PROG.	N. PROG.	T01-M008-MOA-SC01		
L O 7 0 2 B	E	1 7 0 1	CODICE ELAB. T 0 1 M 0 0 8 M O A S C 0 1	A	-
C					
B					
A	Emissione		Set 2018	-	-
REV.	DESCRIZIONE		DATA	REDATTO	VERIFICATO APPROVATO

SCHEDA STAZIONE

codice stazione	FAU01
componente monitorata	Monitoraggio della fauna
coordinata X	11°17'21.38"E
coordinata Y	42° 59'54.78"N
provincia (nome e codice ISTAT)	Grosseto 053011
comune (nome e codice ISTAT)	Civitella Paganico 053008
tipo stazione (puntuale, areale, transetto)	Transetto
tipo rilievo/misura	• avifauna
descrizione stazione	L'area di monitoraggio presenta aree ricoperte da vegetazione boschiva, aree coltivate e scarsa presenza di abitazioni. La stazione riveste interesse per la fauna delle fasce ecotonali fra zone aperte e aree boschive, con specie legate ad ambiti arbustati utilizzati per l'attività trofica e riproduttiva
STRALCIO ORTOFOTO	STRALCIO PLANIMETRICO AL 2:000

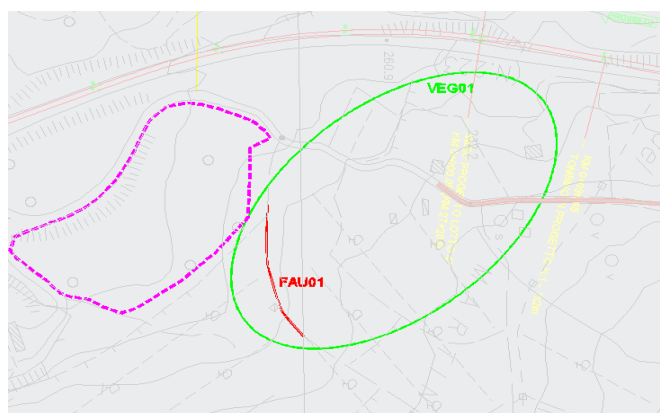



FOTO RAPPRESENTATIVA DELLA STAZIONE



SCHEDA STAZIONE

codice stazione	FAU02
componente monitorata	Monitoraggio della fauna
coordinata X	11°17'07.35"E
coordinata Y	43° 0'16.52"N
provincia (nome e codice ISTAT)	Grosseto 053011
comune (nome e codice ISTAT)	Civitella Paganico 053008
tipo stazione (puntuale, areale, transetto)	Transetto
tipo rilievo/misura	• avifauna
descrizione stazione	L'area si presenta ricca di vegetazione boschiva e pendenze medio-alte. La stazione ha interesse per la fauna tipica delle aree boscate montane. Le aree a copertura boschiva sono rilevanti sia per la nidificazione e la disponibilità di rifugi sia per sostenere l'attività trofica di alcune specie (es picchi)
STRALCIO ORTOFOTO	STRALCIO PLANIMETRICO AL 2:000

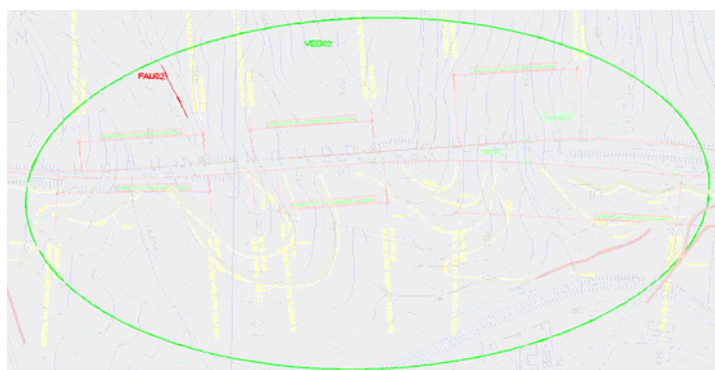

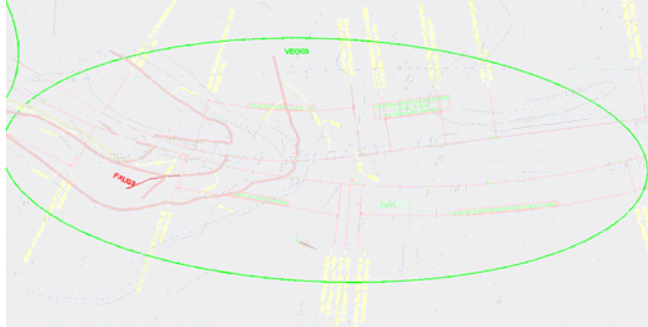



FOTO RAPPRESENTATIVA DELLA STAZIONE



SCHEDA STAZIONE	
codice stazione	FAU03
componente monitorata	Monitoraggio della fauna
coordinata X	11°17'19.00"E
coordinata Y	43° 0'50.81"N
provincia (nome e codice ISTAT)	Grosseto 053011
comune (nome e codice ISTAT)	Civitella Paganico 053008
tipo stazione (puntuale, areale, transetto)	Transetto
tipo rilievo/misura	• avifauna
descrizione stazione	L'area si presenta ricca di vegetazione boschiva, nonché la presenza del Fiume Lanzo. La stazione ha interesse per la fauna tipica delle aree boscate. Le aree a copertura boschiva sono rilevanti sia per la nidificazione e la disponibilità di rifugi sia per sostenere l'attività trofica di alcune specie (es picchi), la presenza inoltre del F. Lanzo aumenta la biodiversità faunistica locale con specie legate a corsi d'acqua.
STRALCIO ORTOFOTO	STRALCIO PLANIMETRICO AL 2:000
<div style="display: flex; justify-content: space-around;">   </div>	
FOTO RAPPRESENTATIVA DELLA STAZIONE	
	

SCHEDA STAZIONE	
codice stazione	FAU04
componente monitorata	Monitoraggio della flora
coordinata X	11°16'58.12"E
coordinata Y	43° 01'22.30"N
provincia (nome e codice ISTAT)	Grosseto 053011
comune (nome e codice ISTAT)	Civitella Paganico 053008
tipo stazione (puntuale, areale, transetto)	Transetto
tipo rilievo/misura	• avifauna
descrizione stazione	L'area si presenta ricca di vegetazione boschiva. La stazione ha interesse per la fauna tipica delle aree boscate con ricco sottobosco. Le aree a copertura boschiva sono rilevanti sia per la nidificazione e la disponibilità di rifugi sia per sostenere l'attività trofica di alcune specie (es picchi)
STRALCIO ORTOFOTO	STRALCIO PLANIMETRICO AL 2:000



FOTO RAPPRESENTATIVA DELLA STAZIONE

