

ITINERARIO INTERNAZIONALE E78

S.G.C. GROSSETO - FANO

Adeguamento a 4 Corsie nel Tratto Grosseto - Siena
(S.S. 223 "DI PAGANICO") dal Km 27+200 al Km 30+038 - Lotto 4

MONITORAGGIO AMBIENTALE

COD. **FI13**

IL SOGGETTO ESECUTORE DELLE ATTIVITÀ DI MONITORAGGIO AMBIENTALE ANTE OPERA



IL RESPONSABILE U.O. AMBIENTE, TERRITORIO, ARCHITETTURA E ARCHEOLOGIA :

Arch. Giovanni MAGARÒ

VISTO: IL RESPONSABILE DEL PROCEDIMENTO:

Ing. Alessandro SCALAMANDRÈ

PIANO DI MONITORAGGIO AMBIENTALE

Schede monografiche stazioni

CODICE PROGETTO			NOME FILE	REVISIONE	SCALA:
PROGETTO	LIV. PROG.	N. PROG.	T01-M009-MOA-SC01		
L O 7 0 2 B	E	1 7 0 1	CODICE ELAB. T 0 1 M 0 0 9 M O A S C 0 1	A	-
C					
B					
A	Emissione		Set 2018	-	-
REV.	DESCRIZIONE		DATA	REDATTO	VERIFICATO APPROVATO

SCHEDA STAZIONE

codice stazione	PAE01
componente monitorata	Monitoraggio del paesaggio
coordinata X	11°17'20.54"E
coordinata Y	42°59'52.82"N
provincia (nome e codice ISTAT)	Grosseto 053011
comune (nome e codice ISTAT)	Civitella Paganico 053008
tipo stazione (puntuale, areale, transetto)	Areale
tipo rilievo/misura	• rilievo fotografico
descrizione stazione	Il sito di indagine è ubicato su una superficie prospiciente sia a un'area ricreazionale (campo sportivo) sia a un'area residenziale. L'ambiente è caratterizzato dalla presenza di attività agricole (coltivazione di Olea europaea).

STRALCIO ORTOFOTO

STRALCIO PLANIMETRICO AL 2:000

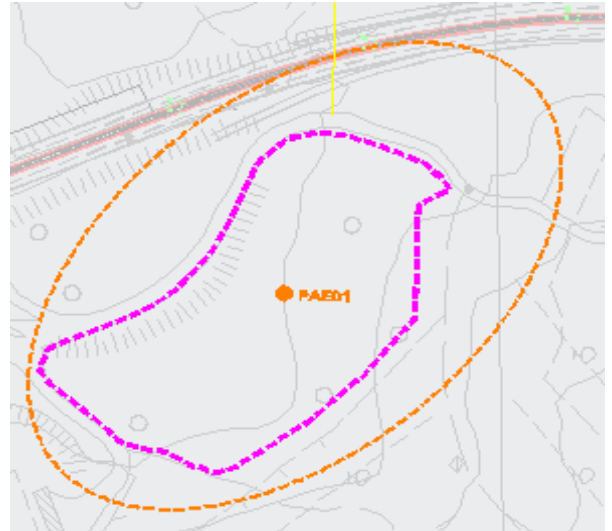


FOTO RAPPRESENTATIVA DELLA STAZIONE



SCHEDA STAZIONE

codice stazione	PAE02
componente monitorata	Monitoraggio del paesaggio
coordinata X	11°17'17.28"E
coordinata Y	43° 0'25.19"N
provincia (nome e codice ISTAT)	Grosseto 053011
comune (nome e codice ISTAT)	Civitella Paganico 053008
tipo stazione (puntuale, areale, transetto)	Areale
tipo rilievo/misura	• rilievo fotografico
descrizione stazione	Il sito di indagine è ubicato su una superficie a media pendenza, in un'area principalmente sprovvista di attività residenziali/produktive/agricole. L'ambiente è caratterizzato da una fitta vegetazione.

STRALCIO ORTOFOTO

STRALCIO PLANIMETRICO AL 2:000

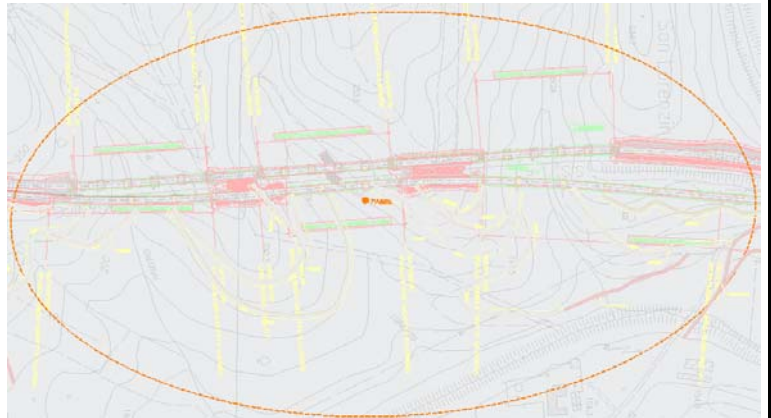


FOTO RAPPRESENTATIVA DELLA STAZIONE



SCHEDA STAZIONE

codice stazione	PAE03
componente monitorata	Monitoraggio del paesaggio
coordinata X	11°16'56.21"E
coordinata Y	43° 1'18.35"N
provincia (nome e codice ISTAT)	Grosseto 053011
comune (nome e codice ISTAT)	Civitella Paganico 053008
tipo stazione (puntuale, areale, transetto)	Areale
tipo rilievo/misura	• rilievo fotografico
descrizione stazione	Il sito di indagine è ubicato su una superficie a media pendenza, in un'area principalmente sprovvista di attività residenziali/produttive/agricole. L'ambiente è caratterizzato da una fitta vegetazione.
STRALCIO ORTOFOTO	STRALCIO PLANIMETRICO AL 2:000

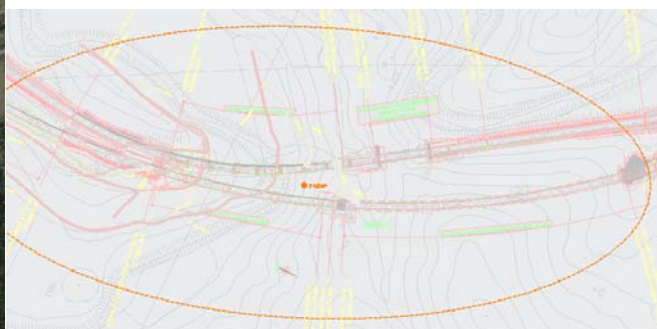


FOTO RAPPRESENTATIVA DELLA STAZIONE



SCHEDA STAZIONE

codice stazione	PAE04
componente monitorata	Monitoraggio del paesaggio
coord X	11°16'55.36"E
coord Y	43° 1'18.29"N
provincia (nome e codice ISTAT)	Grosseto 053011
comune (nome e codice ISTAT)	Civitella Paganico 053008
tipo stazione (puntuale, areale, transetto)	Areale
tipo rilievo/misura	• rilievo fotografico
descrizione stazione	Il sito di indagine è ubicato su una superficie sub pianeggiante utilizzata per l'agricoltura. L'ambiente circostante invece è caratterizzato da vegetazione ripariale.
STRALCIO ORTOFOTO	STRALCIO PLANIMETRICO AL 2:000

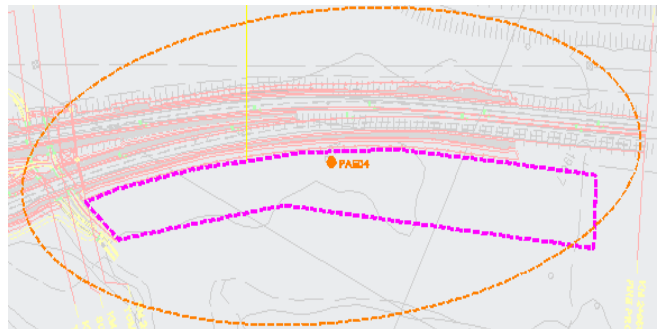


FOTO RAPPRESENTATIVA DELLA STAZIONE

